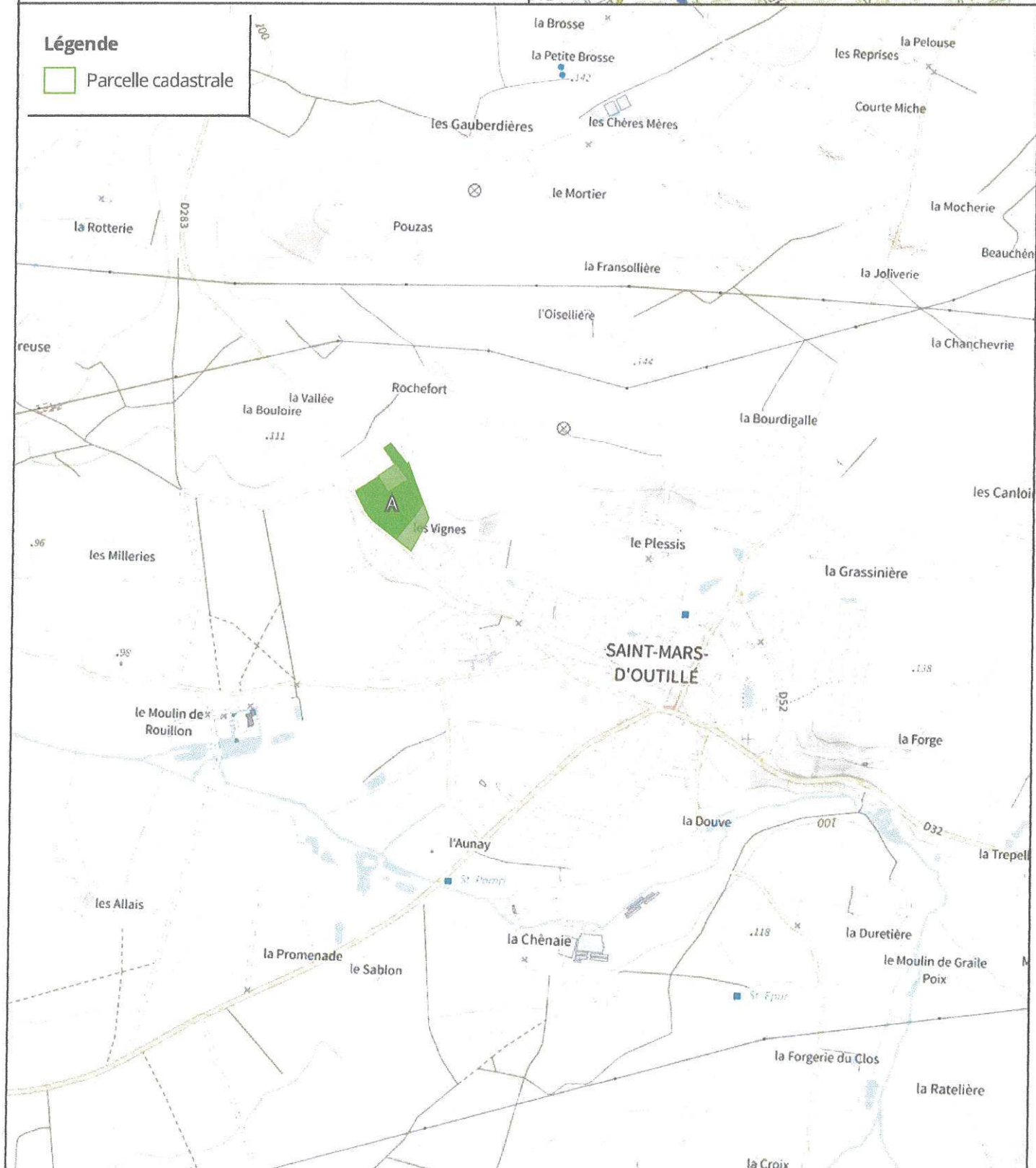


Édité le 08/11/2024 avec **MAFORÊT**

☐ Parcelle cadastrale



LISTE DES PARCELLES FORESTIÈRES

| PARCELLE | SURFACE | TYPE DE PEUPLEMENT | ESSENCES PRINCIPALES | COMMENTAIRE |
|-------------------------|-----------|---|----------------------|-------------|
| <div><div></div>A</div> | 2,2086 ha | Terrain nu ou friche → Futaie régulière feuillue - plantation | Non renseigné | |

LISTE DES PARCELLES CADASTRALES

| LOCALITÉ | SECTION | NUMÉRO | SURFACE CADASTRALE |
|---|---------|--------|--------------------|
| Saint-Mars-d'Outillé | 000-YC | 0041 | 3ha 10a 75ca |
| Surface totale sur la commune de Saint-Mars-d'Outillé | | | 3ha 10a 75ca |

M.LEGEAY
CARTE DES PARCELLES FORESTIÈRES

0 15 30 m
Echelle 1/1500



Source : Géoportail

Édité le 08/11/2024 avec **MAFORÊT**



Légende

 Parcelle cadastrale




LISTE DES PARCELLES FORESTIÈRES


| PARCELLE | SURFACE | TYPE DE PEUPLEMENT | ESSENCES PRINCIPALES | COMMENTAIRE |
|--|-----------|---|----------------------|-------------|
|  A | 2,2086 ha | Terrain nu ou friche → Futaie régulière feuillue - plantation | Non renseigné | |

LISTE DES PARCELLES CADASTRALES

| LOCALITÉ | SECTION | NUMÉRO | SURFACE CADASTRALE |
|---|---------|--------|---------------------|
| Saint-Mars-d'Outillé | 000-YC | 0041 | 3ha 10a 75ca |
| Surface totale sur la commune de Saint-Mars-d'Outillé | | | 3ha 10a 75ca |



47,87543, 0,32247, 159,6m, 339°
31 oct. 2024 14:42:48



47,87545, 0,32244, 160,1m, 276
31 oct. 2024 14:43:0