

BOIS DE CORZÉ

COMMUNE DE CORZÉ (61)

CARTE DES PEUPELEMENTS


Surface totale: 15 ha 73 a 18 ca

MARS 2023

1:5 000

[A3]

PROPRIÉTÉ DE
L'INDIVISION DUBAS-THOMAS



Cabinet
Gourmain
Barthélemy
Experts Forestiers & Associés

Cabinet ROUSSELIN - GOURMAIN

75, Boulevard Marie et Alexandre Oyon











72 100 Le Mans

Tél : 02 43 42 82 67









E-mail : secretariat.lemans@forest-online.com


www.forest-online.com

~ Légende ~

-  Route revêtue
-  Route empierrée
-  Chemin rural
-  Piste en terrain naturel
-  Ruisseau
-  Courbe topographique
-  Peuplements voisins
-  Source
-  Limite de propriété
-  Limite de parcelle

~ Typologie des peuplement ~

-  Futaie régulière feuillue moyennement riche
-  Futaie régulière résineuse
-  Taillis simple exploitable
-  Taillis simple non exploitable
-  Plantation LBC
-  Landes & accrus
-  Blanc étoc
-  Surface hors CBPS



The map displays the Bois de Corzé, a forested area in the commune of Corzé (61). The map is divided into several parcels, each labeled with a number and its area in hectares. The parcels are color-coded according to their vegetation type: green for regular broadleaf forest, red for regular coniferous forest, orange for simple exploitable forest, brown for simple non-exploitable forest, and light green for LBC plantations. The map also shows roads, including a communal road (Voie communale n°6) and a paved road (Route revêtue). A compass rose indicates the orientation, and a scale bar shows distances up to 200 meters. The map is titled 'BOIS DE CORZÉ' and 'PROPRIÉTÉ DE L'INDIVISION DUBAS-THOMAS'. The date is 'MARS 2023' and the scale is '1:5 000'. The map is labeled 'CARTE DES PEUPELEMENTS' and 'Surface totale: 15 ha 73 a 18 ca'. The map is labeled 'Commune de CORZÉ' and 'LE FRESNE BLANC'. The map is labeled 'LES BUISSONS', 'LE CHAMP D'ECLAIRE', 'LE PÂTIS', 'LE CLOS DU BOIS DE LA MESLERIE', 'ECLAIRE', and 'Vers e Plessis-Grammoire'. The map is labeled 'Vers Corzé' and 'Vers D 192'. The map is labeled '0 100 200 m' and 'EPSG:2154'.

Parcelle	Surface (ha)	Typologie
01.01	1,2409	Taillis simple non exploitable
01.02	1,0402	Futaie régulière résineuse
01.03	1,2551	Landes & accrus
01.04	0,4628	Taillis simple non exploitable
01.05	2,2758	Futaie régulière feuillue moyennement riche
01.06	0,1210	Taillis simple non exploitable
01.07	2,0302	Blanc étoc
01.08	3,3046	Futaie régulière feuillue moyennement riche
01.09	2,4700	Taillis simple non exploitable
01.10	1,5312	Futaie régulière feuillue moyennement riche
01.11	0,4452	Futaie régulière feuillue moyennement riche
01.12	0,3138	Futaie régulière feuillue moyennement riche
01.13	0,8281	Futaie régulière feuillue moyennement riche
01.14	1,0232	Futaie régulière feuillue moyennement riche
01.15	0,9180	Futaie régulière feuillue moyennement riche
01.16	1,6002	Futaie régulière feuillue moyennement riche
01.17	1,1828	Futaie régulière feuillue moyennement riche
01.18	0,4580	Futaie régulière feuillue moyennement riche
01.19	1,0944	Futaie régulière feuillue moyennement riche

CHEVEREAU Matthieu