

# DOSSIER TECHNIQUE

## FORAGE D'EAU

Entreprise:	<b>GEOFORTOUT</b>
Client:	<b>EARL ELEVAGE COULON</b> Chemin de Feschal 53400 CHERANCE
Maître d'oeuvre:	<b>IGEFOR</b>  35580 GUIGNEN
Exploitant:	26 le Tertre 35580 GUIGNEN

Code National BSS :

N° Déclaration \*\* :

Police de l'eau \* :

\* Numéro de déclaration au titre de la police de l'eau

\*\* N° d'enregistrement de déclaration préalable

**Lieu de l'ouvrage :** Feschal  
53400 CHERANCE

**Coordonnées :**      **Longitude**    403 860      **Latitude**    6 751 688      **Altitude :**      53.00    m  
                                 **Zone**    Lambert-93 métrique

**Nombre de forages :** 1

**Date début de l'ouvrage :**    15/03/2024

**Resp. M. Ouvrage :**

**Date fin de l'ouvrage :**      15/03/2024

**Resp. M. Oeuvre :**

**Machine :**

**Resp. Chantier :**

**Date début pompage :**

**Niveau statique non perturbé :**

0.00 m

**Date fin de pompage :**

**Débit Maxi. d'essai :**

0.00 m3/h

**Nombre de nappes identifiées :**



**Rabatement correspondant :**

0.00 m

**Notes :**

Coordonnées = (m) pour mètres    m = mètres    m<sup>3</sup>/h = mètres cube par heure



TRONCONS de L'OUVRAGE

FORAGE D'EAU

Client:

EARL ELEVAGE COULON

Maître d'oeuvre:

IGEFOR

Lieu de l'ouvrage :

Feschal

53400

CHERANCE

LITHOLOGIE

De	à	Libellé
0.00	5.00	Terre végétale et formation superficielle altérée
5.00	100.00	Formation en voie d'altération, fragmentée - siltites et argilites dominante du BRIOVERIEN

FORAGE

De	à	Ø"	Ømm	Mode de forage	Fluide de forage
0.00	12.00	10"	254.00	M.f.t.	Air
12.00	100.00	7"	178.00	M.f.t.	Air

\* Reconnaissance

TUBAGE

De	à	Ø"	Ømm	Epais.	Ecra.	Nature du tubage	Type	Slot	Vide %
0.00	30.00	5"1/2	140.00	0.00		P.v.c.	Tube-plein		
30.00	100.00	5"1/2	140.00	0.00		P.v.c.	Crepine fentes		

REMPLISSAGE

De	à	Ø"	Ømm	Matériau	Nature	Méthode de pose	Texture	Gra. (mm)	Vol. m3
0.00	12.00	5"1/2	140.00	Ciment	Cpa 55	Gravitaire			

Epais.=Epaisseur (mm) Ecra.=Résist. à l'ecrasement (bar) Slot (mm) Granul.=Granulométrie Min/Max (mm)




		FORAGE D'EAU		Travaux réalisés : 1\1	
Client :		EARL ELEVAGE COULON		du : 15/03/2024 au : 15/03/2024	
Maitre d'oeuvre :		IGEFOR		Coordonnées de l'ouvrage :	
Localisation de l'ouvrage :		Feschal		Lambert-93 métrique	
		53400 CHERANCE		Longitude (X): 403 860	
				Latitude (Y): 6 751 688	
				Altitude sol (Z): +53,000 m	

Echelle : 1/503

Profondeurs en m au-dessous du repère zéro sol (signe + au-dessus)

Nombre de forages : 1

Terrains






































































































































































































































































































































































































































































































































































































































































































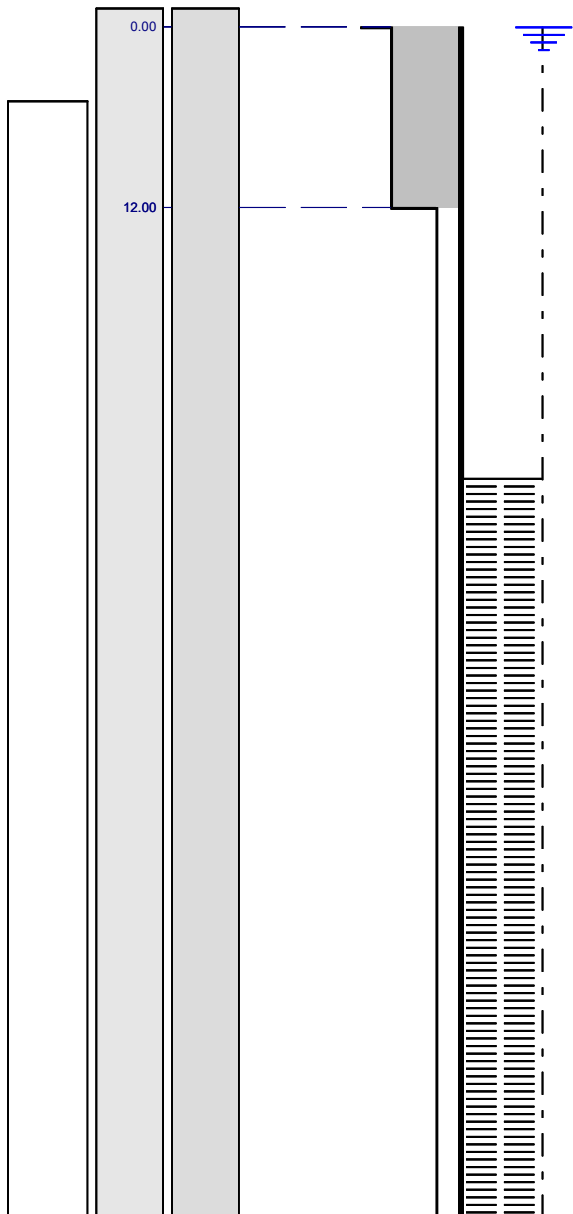


Coupe Lithologique

Forage Annulaires

n.s. 0,00 m

Tubages Accessoires Commentaires



100.00

0.00 — — — — — 0.00

- 12.00 — — — —

— — — — — 30.00

0.00


5.00

100.00



F 10" (254 mm)   
Ciment Cpa 55 

 T 5"1/2 (140 mm)

F 7" (178 mm) 

 C 5"1/2 (140 mm)



Le ...../...../..... à .....



Tampon et signature du chef d'entreprise

Lambert-93 métrique   Long.: 403 860   Lat.: 6 751 688   Alt.: +53,000 m

