

FICHE DÉTAILLÉE DE LA PARCELLE

Commune de Chemillé-en-Anjou - Section ZV - Parcelle 0028



VUE DÉTAILLÉE DES DOCUMENTS D'URBANISME

Zonage(s)


 Parcelle classée A

SCHEMA DE COHERENCE TERRITORIALE

 SCOT DE MAUGES COMMUNAUTE


La parcelle est soumise aux dispositions suivantes

Secteurs soumis à d'autres dispositions particulières


 Limitations de la constructibilité pour
des raisons environnementales, de risques,
d'intérêt général

Marge de recul - L.111-6 à L.111-10 du
C.U.


Périmètres d'informations

 Autre périmètre, secteur, plan,
document, site, projet, espace.

Zone humide de priorité faible

 Secteur de taxe d'aménagement

Taxe d'aménagement fixée à 2 %

 Périmètre de voisinage d'infrastructure
de transport terrestre (secteur affecté par le

bruit)

Secteur affecté par le bruit

NB : Cette fiche a un caractère informatif et ne peut pas être considérée comme un document opposable

Les SUP dites "protégées" n'apparaissent pas en fiche détaillée à la parcelle. Pour plus d'informations, consultez la FAQ