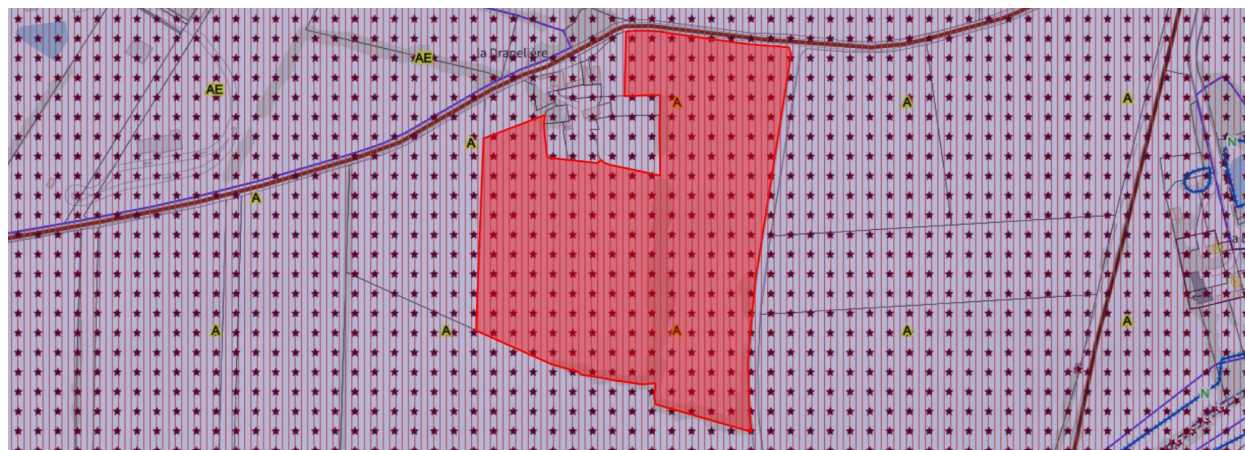


FICHE DÉTAILLÉE DE LA PARCELLE

Commune de Les Herbiers - Section ZV - Parcelle 0095




VUE DÉTAILLÉE DES DOCUMENTS D'URBANISME


Zonage(s)

 Parcelle classée A


**La parcelle est soumise aux
dispositions suivantes**

Secteurs de projet

 Périmètre comportant des orientations
d'aménagement et de programmation (OAP)
OAP thématique "Bocage"

 Périmètre comportant des orientations
d'aménagement et de programmation (OAP)
OAP thématique "Intensification
Urbaine"

Traitement environnemental et
paysager

 Patrimoine paysager à protéger pour
des motifs d'ordre culturel, historique,
architectural

SCHEMA DE COHERENCE TERRITORIALE

 SCOT DU PAYS DU BOCAGE VENDEEN

Cône de vue protégé au titre de
l'article L151-19 du Code de l'Urbanisme

**NB : Cette fiche a un caractère informatif et ne peut pas
être considérée comme un document opposable**

**Les SUP dites "protégées" n'apparaissent pas en fiche
détaillée à la parcelle. Pour plus d'informations,
consultez la FAQ**