

Régime : IC - Installation classée  
Créé le 18/11/2022, modifié le 04/01/2023

Zones Humides

Zone humide

Périmètre de Captage

Immédiat

Rapproché

Eloigné

Abandonné

Natura 2000

Sites d'importance communautaire

ZNIEFF1

Zones Naturelles d'Intérêt Ecologique Faunistique et Floristique Type 1

ZNIEFF2

Zones Naturelles d'Intérêt Ecologique Faunistique et Floristique Type 2

Ilot

Fonds de plan : SCAN25 ® - IGN

Sources : CDA France, ARS, INPN, IGN

Échelle : 1 / 25000

0 200 600m

mesparcelles  
l'accélérateur de performance

Commentaire :

Cartographie réalisée selon les déclarations de l'agriculteur





☐ Zone humide

## Périmètre de Captage

■ Immédiat

 Rapproché

☐ Eloigné

☐ Abandonné

## Natura 2000


■ Sites d'importance communautaire

**ZNIEFF1**

Zones Naturelles d'Intérêt Ecologique Faunistique et Floristique Type 1

**ZNIEFF2**

Zones Naturelles d'Intérêt Ecologique Faunistique et Floristique Type 2



**Ilot**

**Fonds de plan : SCAN25 ® - IGN**

**Sources :** CDA France, ARS, INPN, IGN

Échelle : 1 / 25000



mesparcelles  
l'accélérateur de performance

**Commentaire :**

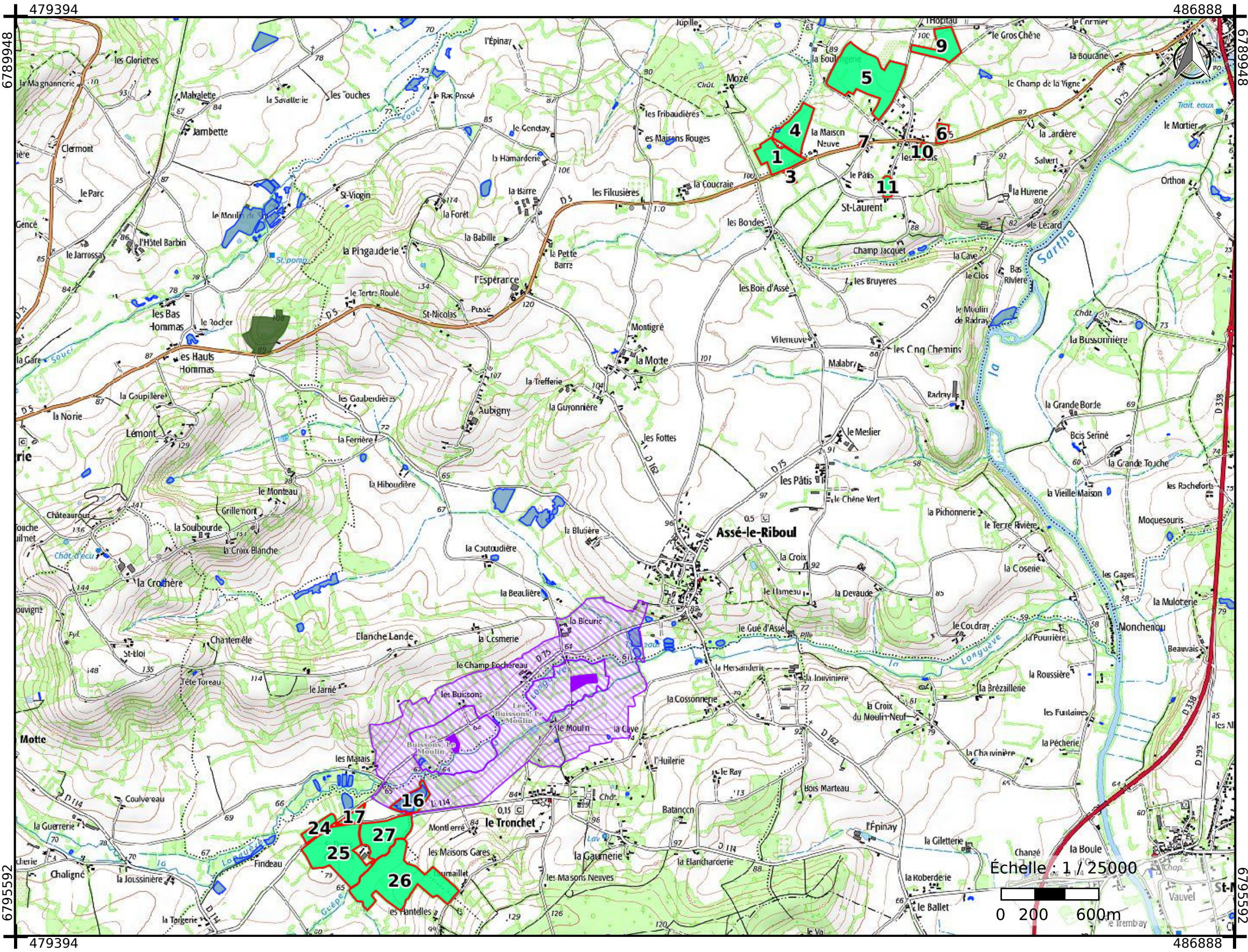
*Cartographie réalisée selon les déclarations de l'agriculteur*





Page n°1 sur 4





Régime : IC - Installation classée  
Créé le 19/08/2022, modifié le 04/01/2023

Périmètre de Captage

- Immédiat
- Rapproché
- Eloigné
- Abandonné

Natura 2000

Sites d'importance communautaire

ZNIEFF1

Zones Naturelles d'Intérêt Ecologique Faunistique et Floristique Type 1

ZNIEFF2

Zones Naturelles d'Intérêt Ecologique Faunistique et Floristique Type 2

Zones Humides

Zone humide

Ilot

Fonds de plan : SCAN25 ® - IGN

Sources : ARS, INPN, CDA France, IGN

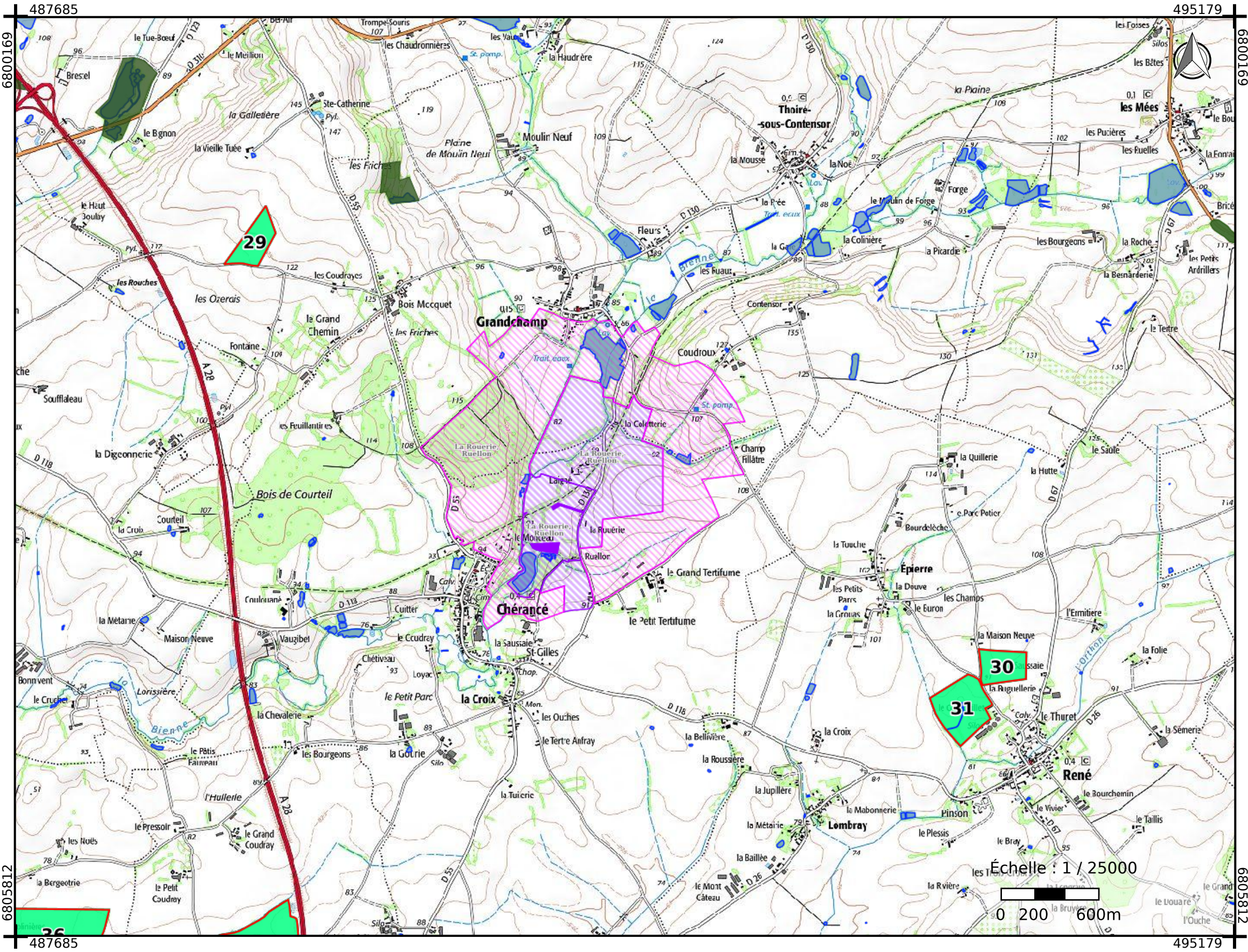
Échelle : 1 / 25000

0 200 600m



Commentaire :





Régime : IC - Installation classée  
Créé le 19/08/2022, modifié le 04/01/2023

Périmètre de Captage

- Immédiat
- Rapproché
- Eloigné
- Abandonné

Natura 2000

- Sites d'importance communautaire

ZNIEFF1

- Zones Naturelles d'Intérêt Ecologique Faunistique et Floristique Type 1

ZNIEFF2

- Zones Naturelles d'Intérêt Ecologique Faunistique et Floristique Type 2

Zones Humides

- Zone humide

- Ilot

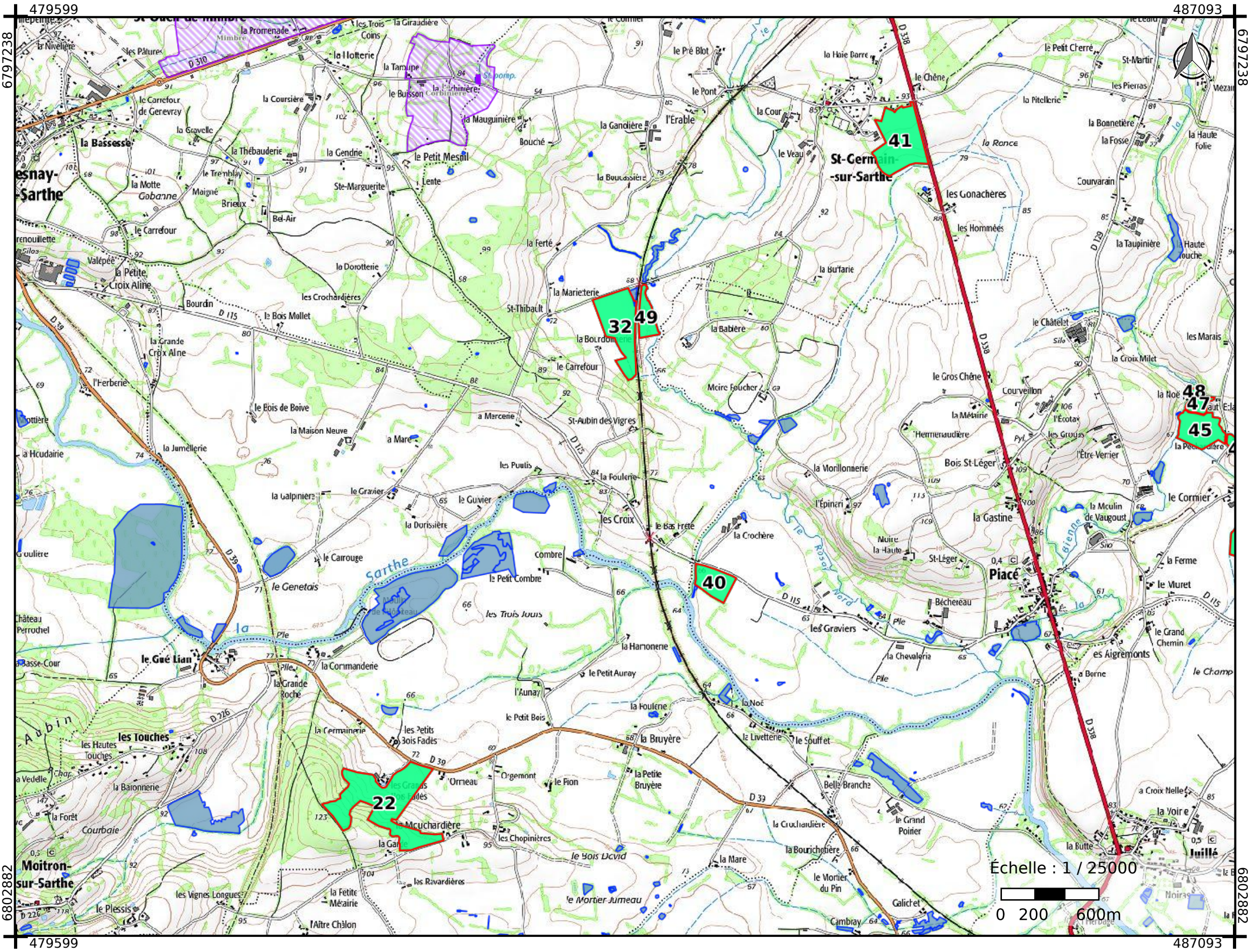
Fonds de plan : SCAN25 ® - IGN

Sources : ARS, INPN, CDA France, IGN

Échelle : 1 / 25000







Régime : IC - Installation classée  
Créé le 19/08/2022, modifié le 04/01/2023

Périmètre de Captage

- Immédiat
- Rapproché
- Eloigné
- Abandonné

Natura 2000

Sites d'importance communautaire

ZNIEFF1

Zones Naturelles d'Intérêt Ecologique Faunistique et Floristique Type 1

ZNIEFF2

Zones Naturelles d'Intérêt Ecologique Faunistique et Floristique Type 2

Zones Humides

Zone humide

Ilot

Fonds de plan : SCAN25 ® - IGN

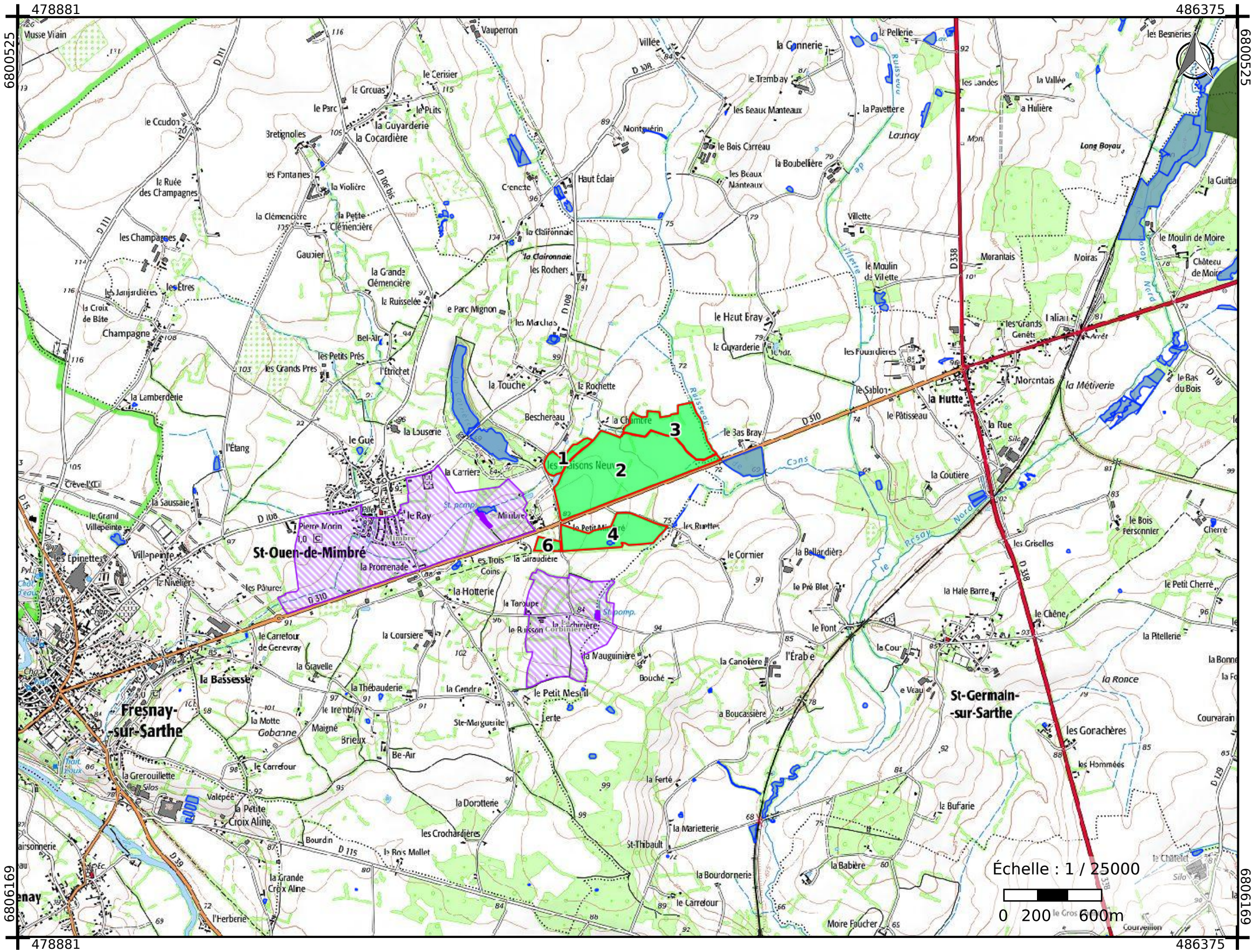
Sources : ARS, INPN, CDA France, IGN

Échelle : 1 / 25000

0 200 600m







Régime : IC - Installation classée  
Créé le 19/08/2022, modifié le 04/01/2023

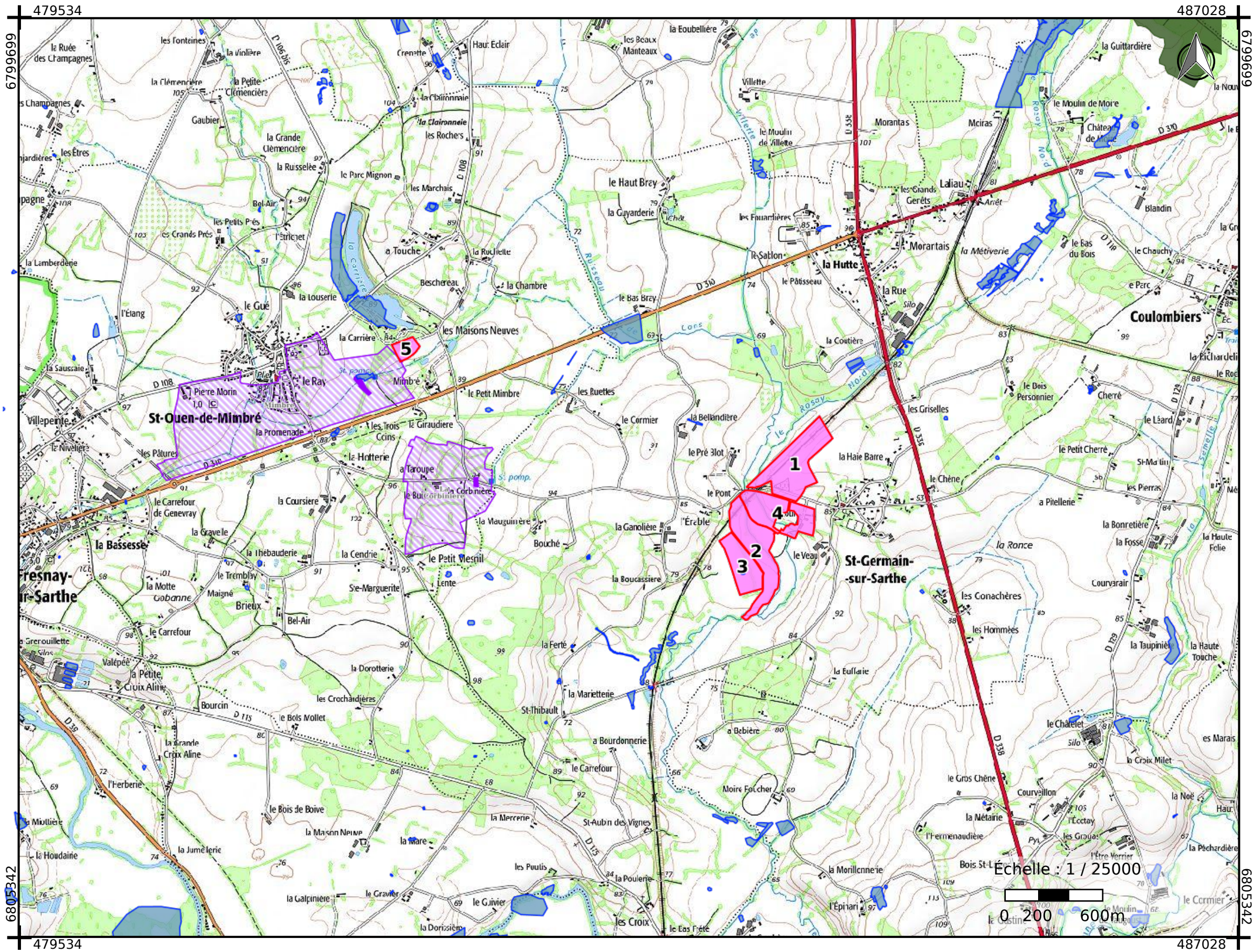
- Zone humide
- Périmètre de Captage
  - Immédiat
  - Rapproché
  - Eloigné
  - Abandonné
- Natura 2000
  - Sites d'importance communautaire
- ZNIEFF1
  - Zones Naturelles d'Intérêt Ecologique Faunistique et Floristique Type 1
- ZNIEFF2
  - Zones Naturelles d'Intérêt Ecologique Faunistique et Floristique Type 2
- Ilot

Fonds de plan : SCAN25 ® - IGN

Sources : CDA France, ARS, INPN, IGN







Régime : IC - Installation classée  
Créé le 19/08/2022, modifié le 03/01/2023

Zone humide

Périphérie de Captage

Immédiat

Rapproché

Eloigné

Abandonné

Natura 2000

Sites d'importance communautaire

ZNIEFF1

Zones Naturelles d'Intérêt Ecologique Faunistique et Floristique Type 1

ZNIEFF2

Zones Naturelles d'Intérêt Ecologique Faunistique et Floristique Type 2

Ilot : Contours

Fonds de plan : SCAN25 ® - IGN

Sources : CDA France, ARS, INPN, IGN

Echelle : 1 / 25000

0 200 600m

mesparcelles  
l'accélérateur de performance

Commentaire :

Cartographie réalisée selon les déclarations de l'agriculteur