Atlas cartographique

Inventaire des zones humides fonctionnelles
Communauté de Communes du Bocage Mayennais

Décembre 2013

Commune de Gorron

Technopole d'Angers - 1 avenue du Bois l'Abbé - 49070 Beaucouzé - Tél. : 02 41 22 01 01 - Fax : 02 41 48 04 14 - aqua@aquascop.fr
Domaine de Cécélès - 1520 route de Cécélès - 34270 Saint Mathieu de Tréviers - Tél. : 04 67 52 92 38 - Fax : 04 67 52 93 23 - aqua2@aquascop.fr

www.aquascop.fr

Zones humides Communauté de Communes du Bocage Mayennais

BOCAGE MAYENNAIS
COMMUNAUTÉ DE COMMUNES

Gorron

Groupe d'inventaire : 4

Quadrillage

Cours d'eau

Zone humides inventoriées

- Zone humide en bordure de cours d'eau
- Zone humide de bas fond
- Zone humide boisée
- Mare, ceinture de plan d'eau et queue d'étang

Conception : Aquascop, 2013
Sources : BD ORTHO®, BD CARTO®,

aquascop

N

1 cm = 300 m

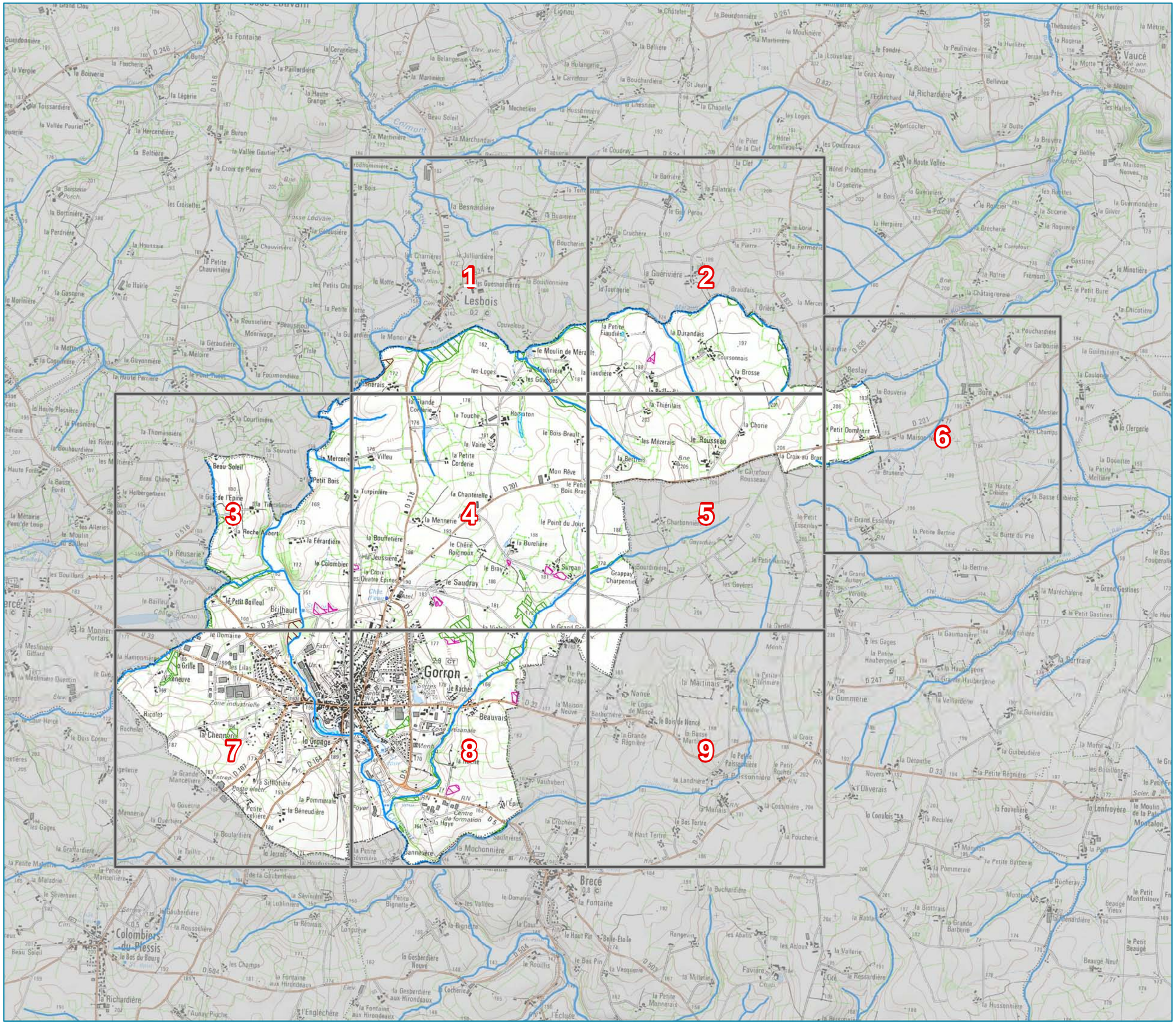

Zones humides
Communauté de Communes du Bocage Mayennais

BOCAGE MAYENNAIS
COMMUNAUTÉ DE COMMUNES

Gorron

Carte 1 sur 9

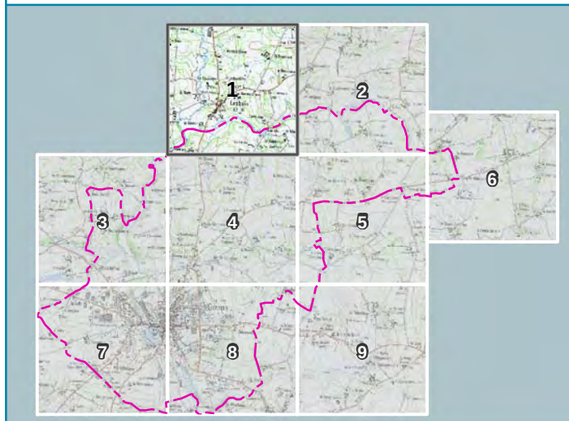

Limites communales

Zone humides inventoriées

Typologie SAGE de la zone

Zone humide en bordure de cours d'eau

Zone humide boisée

Conception : Aquascop, 2013
Sources : BD ORTHO®, BD CARTO®

aquascop

0 125 250 500 m

N

Zones humides
Communauté de Communes du Bocage Mayennais

BOCAGE MAYENNAIS
COMMUNAUTÉ DE COMMUNES

Gorron

Carte 1 sur 9

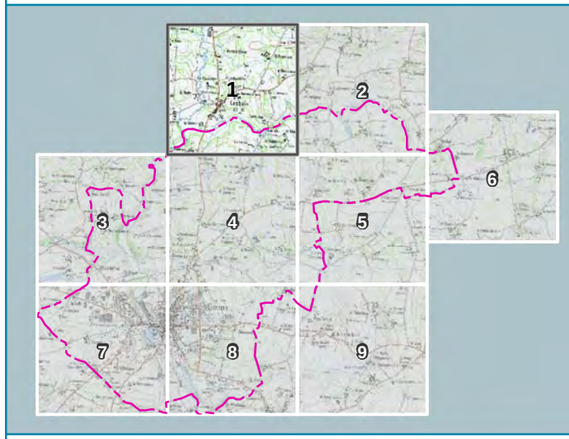

Limites communales

Zone humides inventoriées

Typologie SAGE de la zone

Zone humide en bordure de cours d'eau

Zone humide boisée

Conception : Aquascop, 2013
Sources : BD ORTHO®, BD CARTO®

aquascop

0 125 250 500 m

N

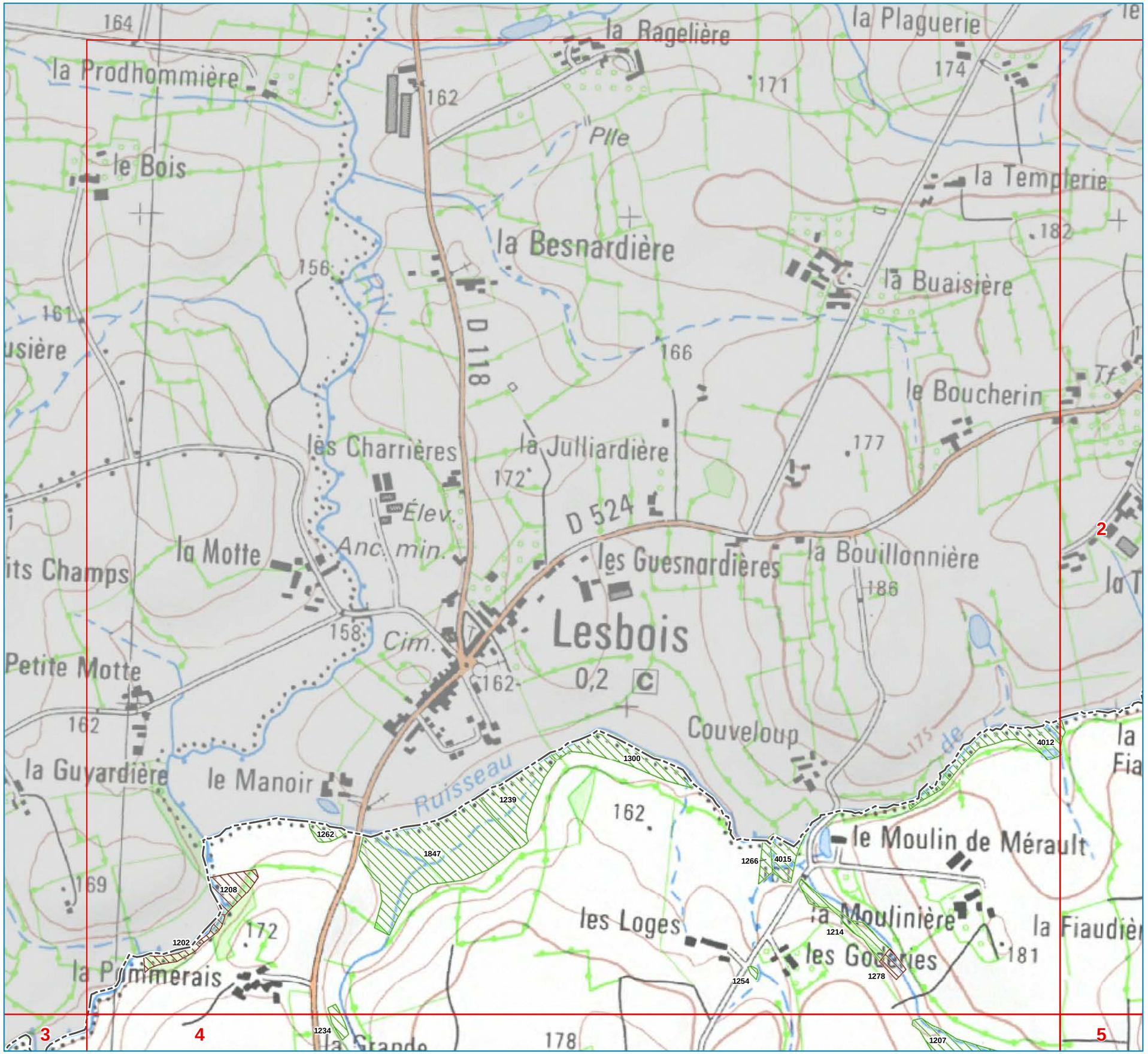

Zones humides
Communauté de Communes du Bocage Mayennais

BOCAGE MAYENNAIS
COMMUNAUTÉ DE COMMUNES

Gorron

Carte 2 sur 9

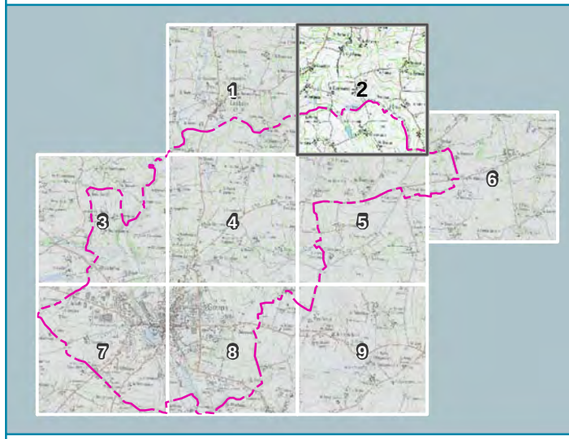

Limites communales

Zone humides inventoriées

Typologie SAGE de la zone

- Zone humide en bordure de cours d'eau
- Zone humide de bas fond
- Mare, ceinture de plan d'eau et queue d'étang

Conception : Aquascop, 2013
Sources : BD ORTHO®, BD CARTO®

aquascop

0 125 250 500 m

N

Zones humides
Communauté de Communes du Bocage Mayennais

BOCAGE MAYENNAIS
COMMUNAUTÉ DE COMMUNES

Gorron

Carte 2 sur 9

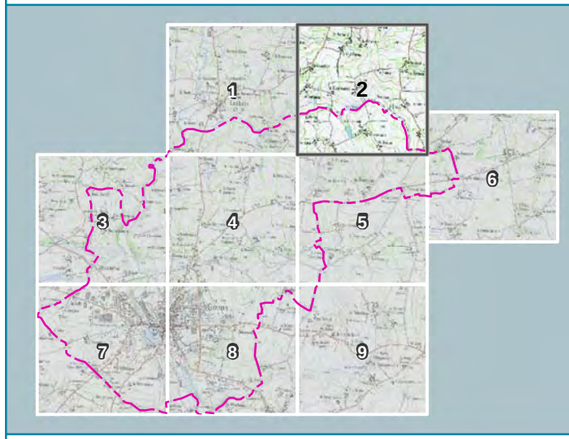

Limites communales

Zone humides inventoriées

Typologie SAGE de la zone

- Zone humide en bordure de cours d'eau
- Zone humide de bas fond
- Mare, ceinture de plan d'eau et queue d'étang

Conception : Aquascop, 2013
Sources : BD ORTHO®, BD CARTO®

aquascop

0 125 250 500 m

N

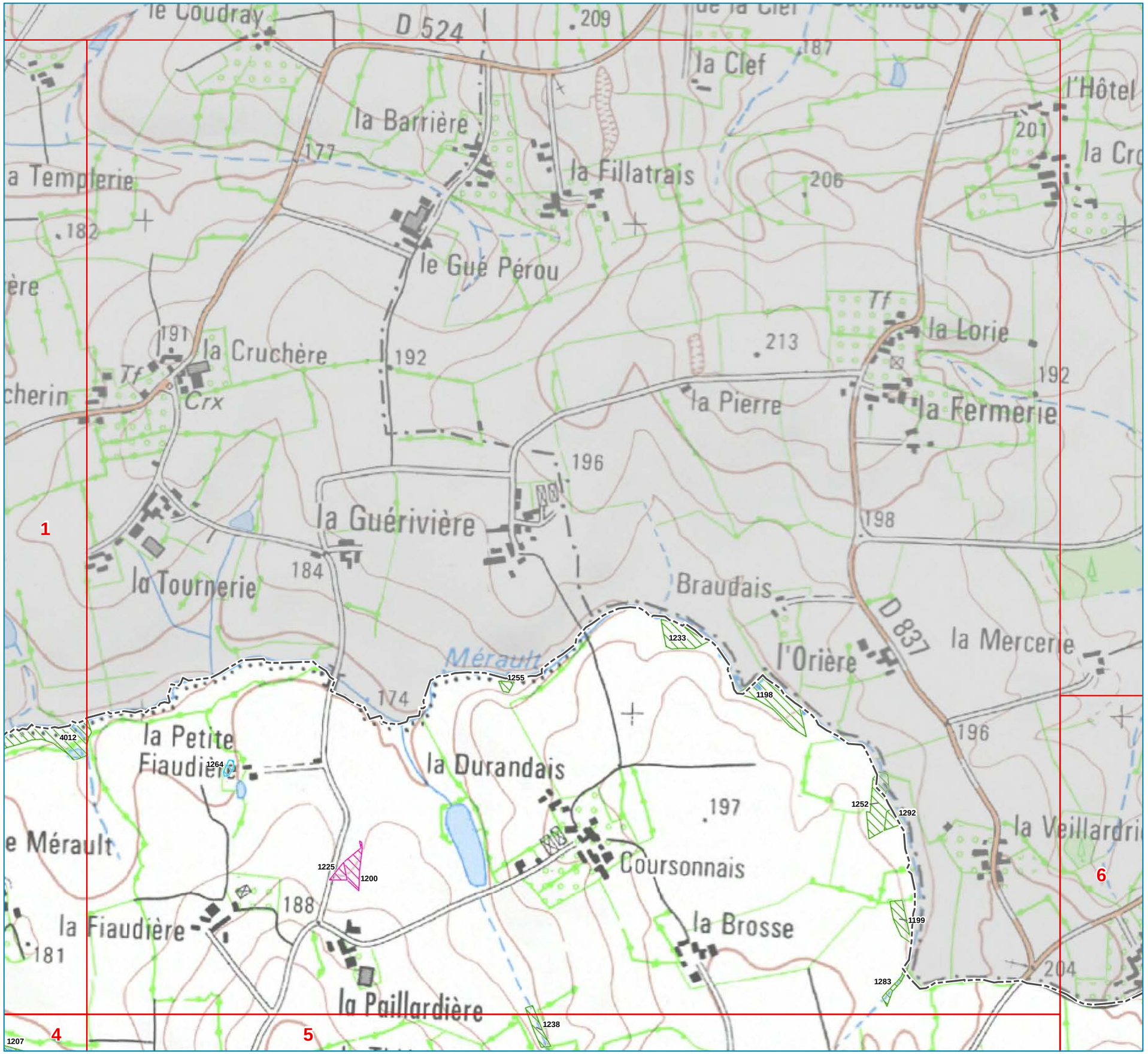

Zones humides
Communauté de Communes du Bocage Mayennais

BOCAGE MAYENNAIS
COMMUNAUTÉ DE COMMUNES

Gorron

Carte 3 sur 9

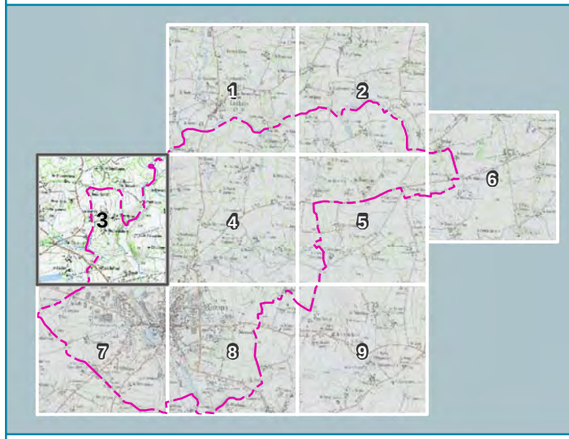

Limites communales

Zone humides inventoriées

Typologie SAGE de la zone

- Zone humide en bordure de cours d'eau
- Zone humide de bas fond
- Zone humide boisée
- Mare, ceinture de plan d'eau et queue d'étang

Conception : Aquascop, 2013
Sources : BD ORTHO®, BD CARTO®

aquascop

0 125 250 500 m

N

Zones humides
Communauté de Communes du Bocage Mayennais

BOCAGE MAYENNAIS
COMMUNAUTÉ DE COMMUNES

Gorron

Carte 3 sur 9

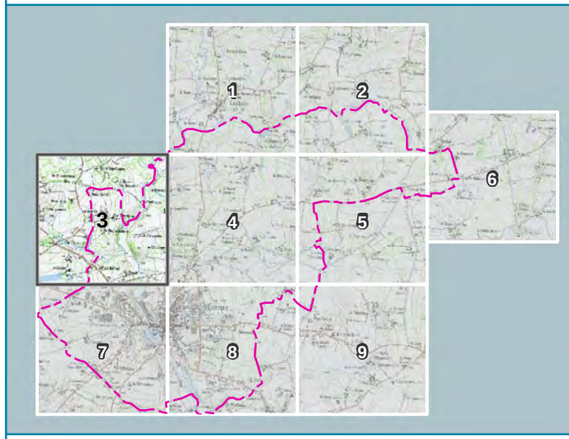

Limites communales

Zone humides inventoriées

Typologie SAGE de la zone

- Zone humide en bordure de cours d'eau
- Zone humide de bas fond
- Zone humide boisée
- Mare, ceinture de plan d'eau et queue d'étang

Conception : Aquascop, 2013
Sources : BD ORTHO®, BD CARTO®

aquascop

0 125 250 500 m

N

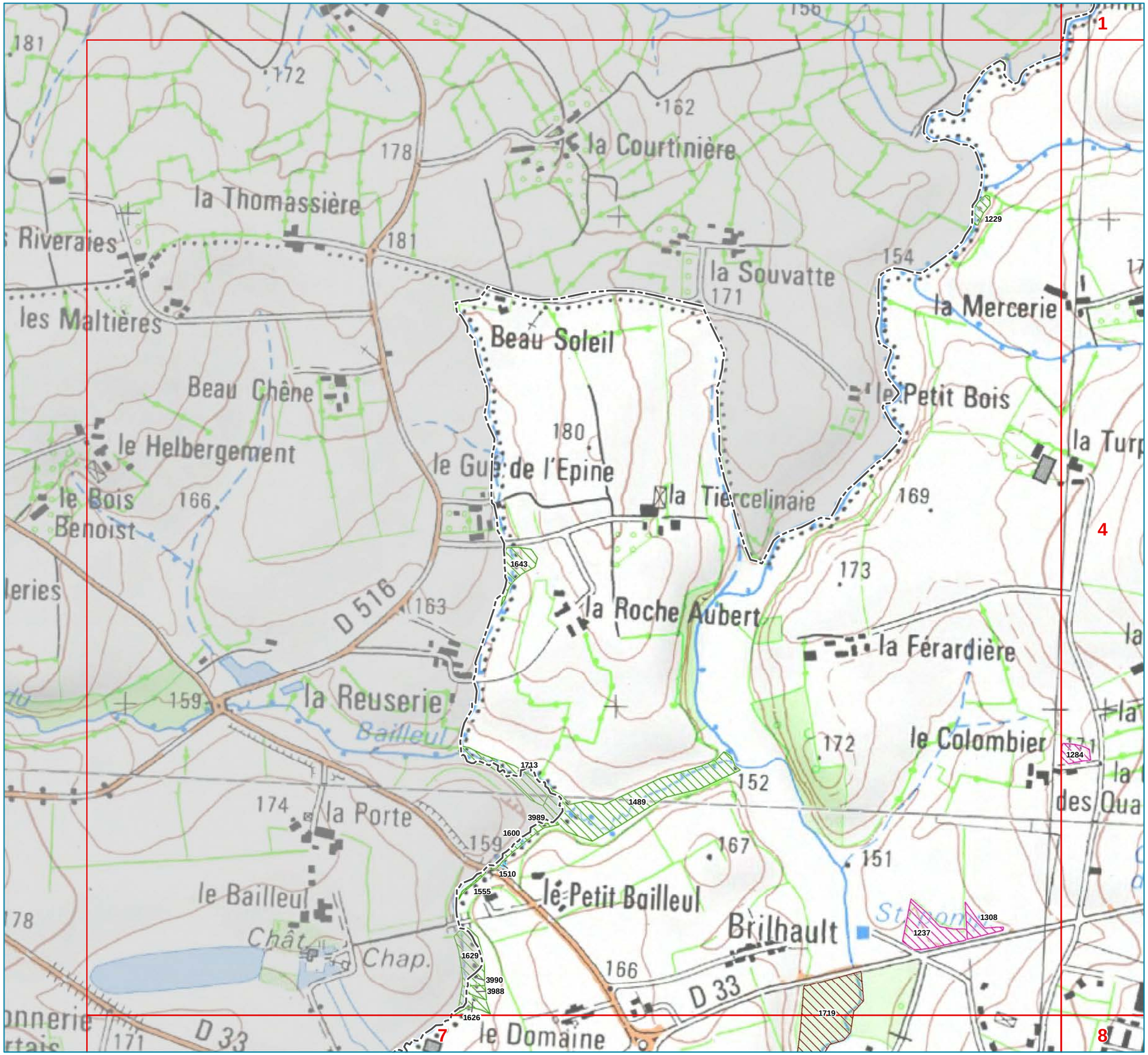

Zones humides
Communauté de Communes du Bocage Mayennais

BOCAGE MAYENNAIS
COMMUNAUTÉ DE COMMUNES

Gorron

Carte 4 sur 9

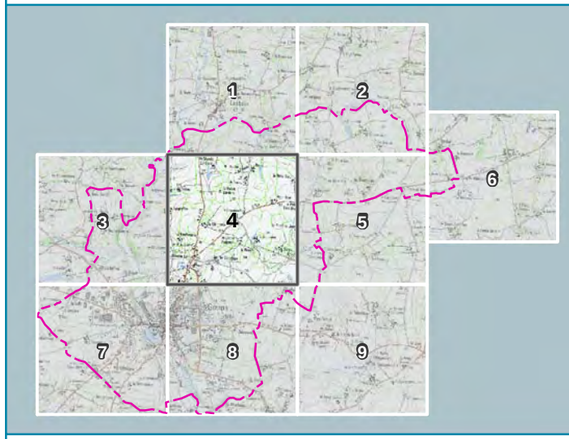

Limites communales

Zone humides inventoriées

Typologie SAGE de la zone

- Zone humide en bordure de cours d'eau
- Zone humide de bas fond
- Zone humide boisée
- Mare, ceinture de plan d'eau et queue d'étang

Conception : Aquascop, 2013
Sources : BD ORTHO®, BD CARTO®

aquascop

0 125 250 500 m

N

Zones humides
Communauté de Communes du Bocage Mayennais

BOCAGE MAYENNAIS
COMMUNAUTÉ DE COMMUNES

Gorron

Carte 4 sur 9

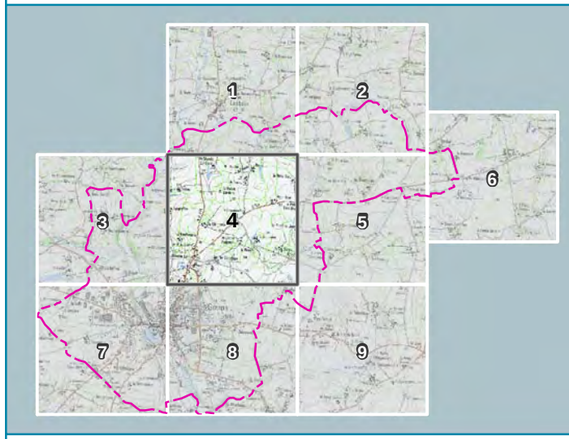

Limites communales

Zone humides inventoriées

Typologie SAGE de la zone

- Zone humide en bordure de cours d'eau
- Zone humide de bas fond
- Zone humide boisée
- Mare, ceinture de plan d'eau et queue d'étang

Conception : Aquascop, 2013
Sources : BD ORTHO®, BD CARTO®

aquascop

0 125 250 500 m

N

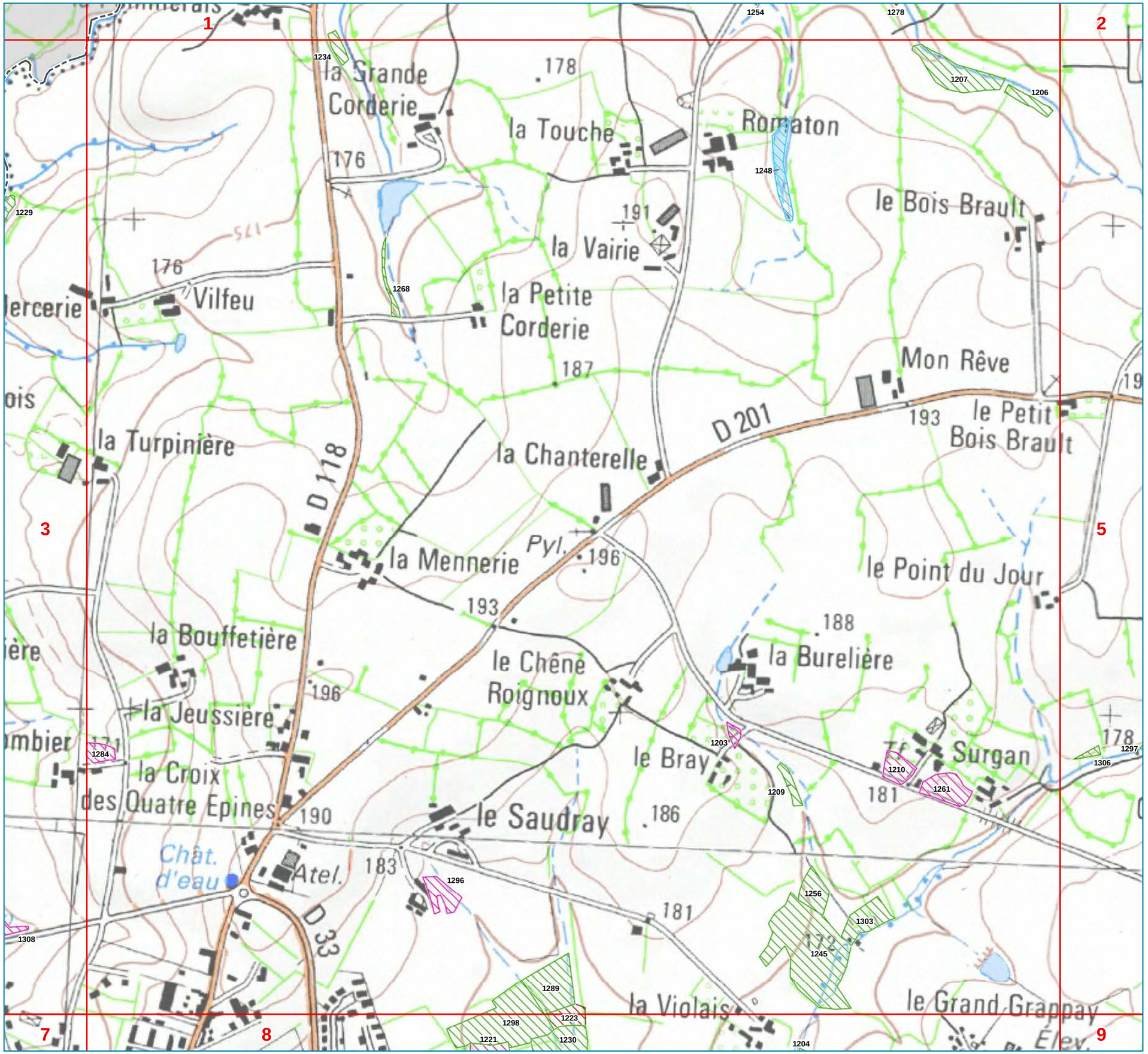

Zones humides
Communauté de Communes du Bocage Mayennais

BOCAGE MAYENNAIS
COMMUNAUTÉ DE COMMUNES

Gorron

Carte 5 sur 9

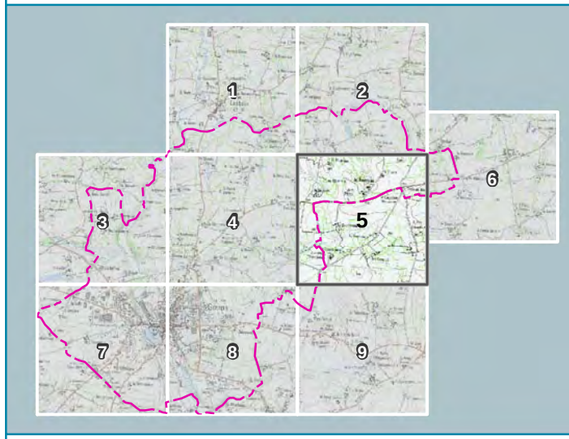

Limites communales

Zone humides inventoriées

Typologie SAGE de la zone

Zone humide en bordure de cours d'eau

Conception : Aquascop, 2013
Sources : BD ORTHO®, BD CARTO®

aquascop

0 125 250 500 m

N

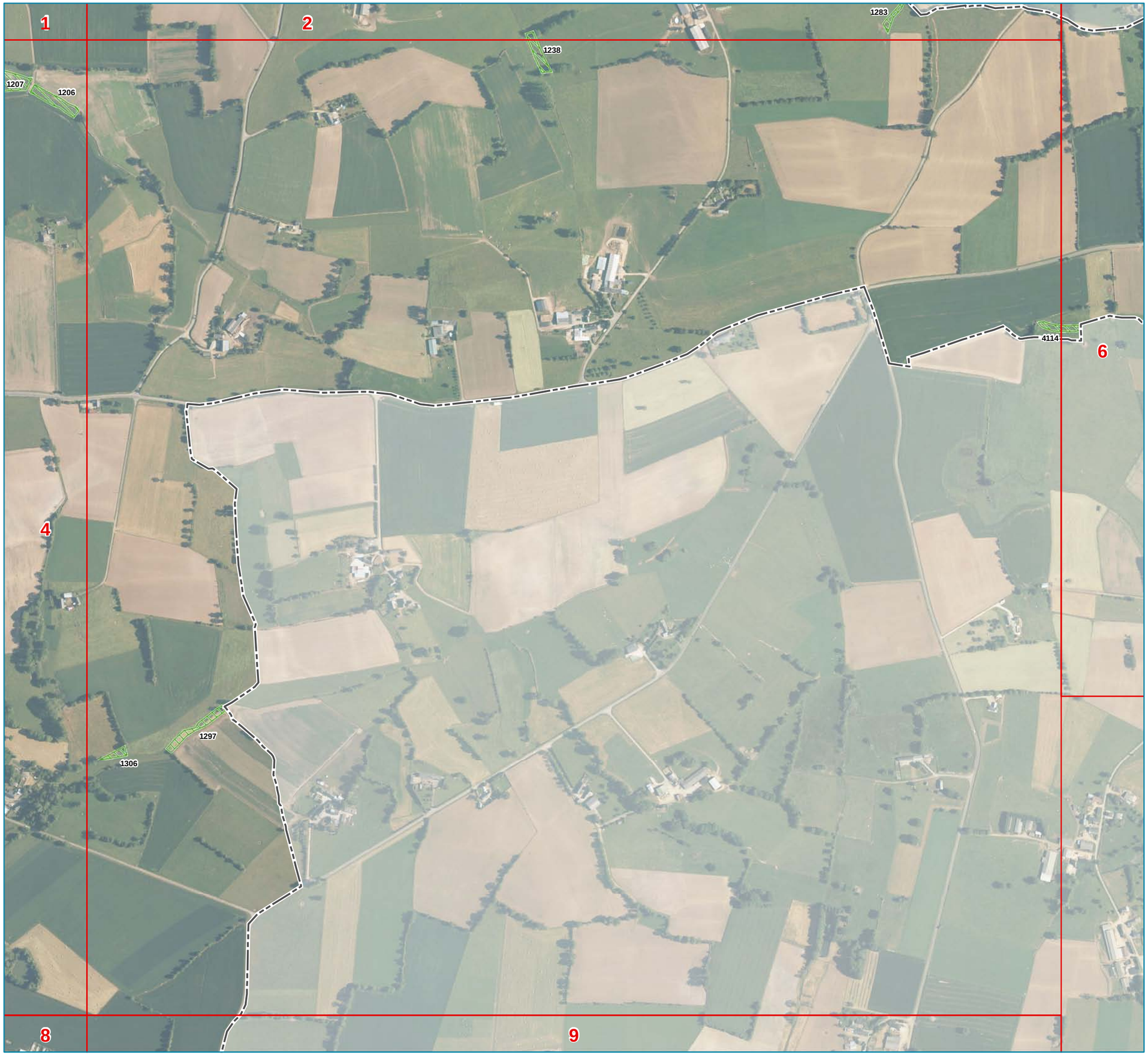

Zones humides
Communauté de Communes du Bocage Mayennais

BOCAGE MAYENNAIS
COMMUNAUTÉ DE COMMUNES

Gorron

Carte 5 sur 9

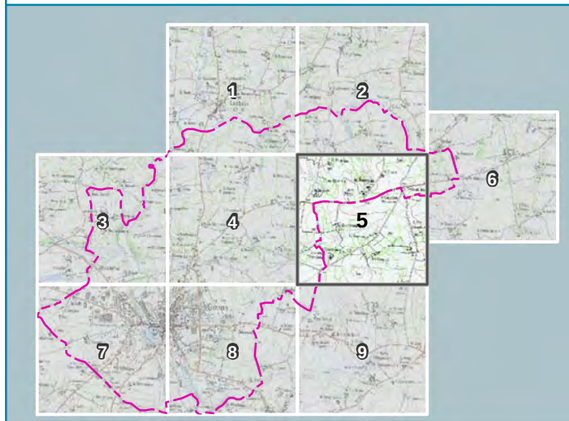

Limites communales

Zone humides inventoriées

Typologie SAGE de la zone

Zone humide en bordure de cours d'eau

Conception : Aquascop, 2013
Sources : BD ORTHO®, BD CARTO®

aquascop

0 125 250 500 m

N

Zones humides
Communauté de Communes du Bocage Mayennais

BOCAGE MAYENNAIS
COMMUNAUTÉ DE COMMUNES

Gorron

Carte 6 sur 9

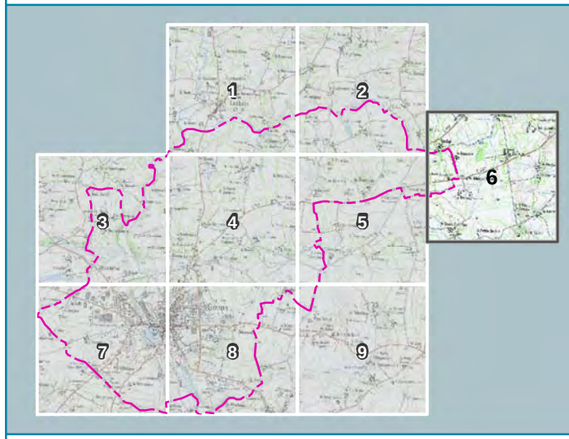

Limites communales

Zone humides inventoriées

Typologie SAGE de la zone

Zone humide en bordure de cours d'eau

Conception : Aquascop, 2013
Sources : BD ORTHO®, BD CARTO®

aquascop

0 125 250 500 m

N

Zones humides
Communauté de Communes du Bocage Mayennais

BOCAGE MAYENNAIS
COMMUNAUTÉ DE COMMUNES

Gorron

Carte 6 sur 9

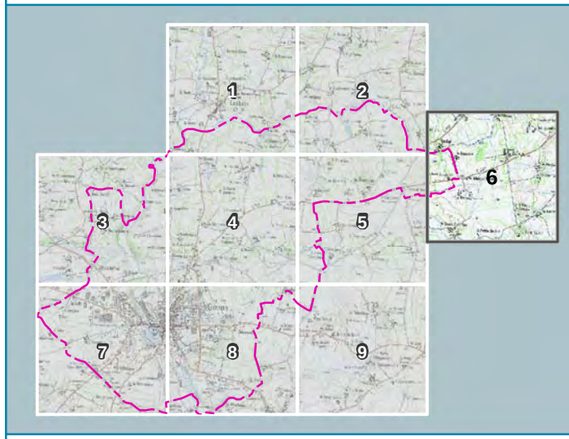

Limites communales

Zone humides inventoriées

Typologie SAGE de la zone

Zone humide en bordure de cours d'eau

Conception : Aquascop, 2013
Sources : BD ORTHO®, BD CARTO®

aquascop

0 125 250 500 m

N

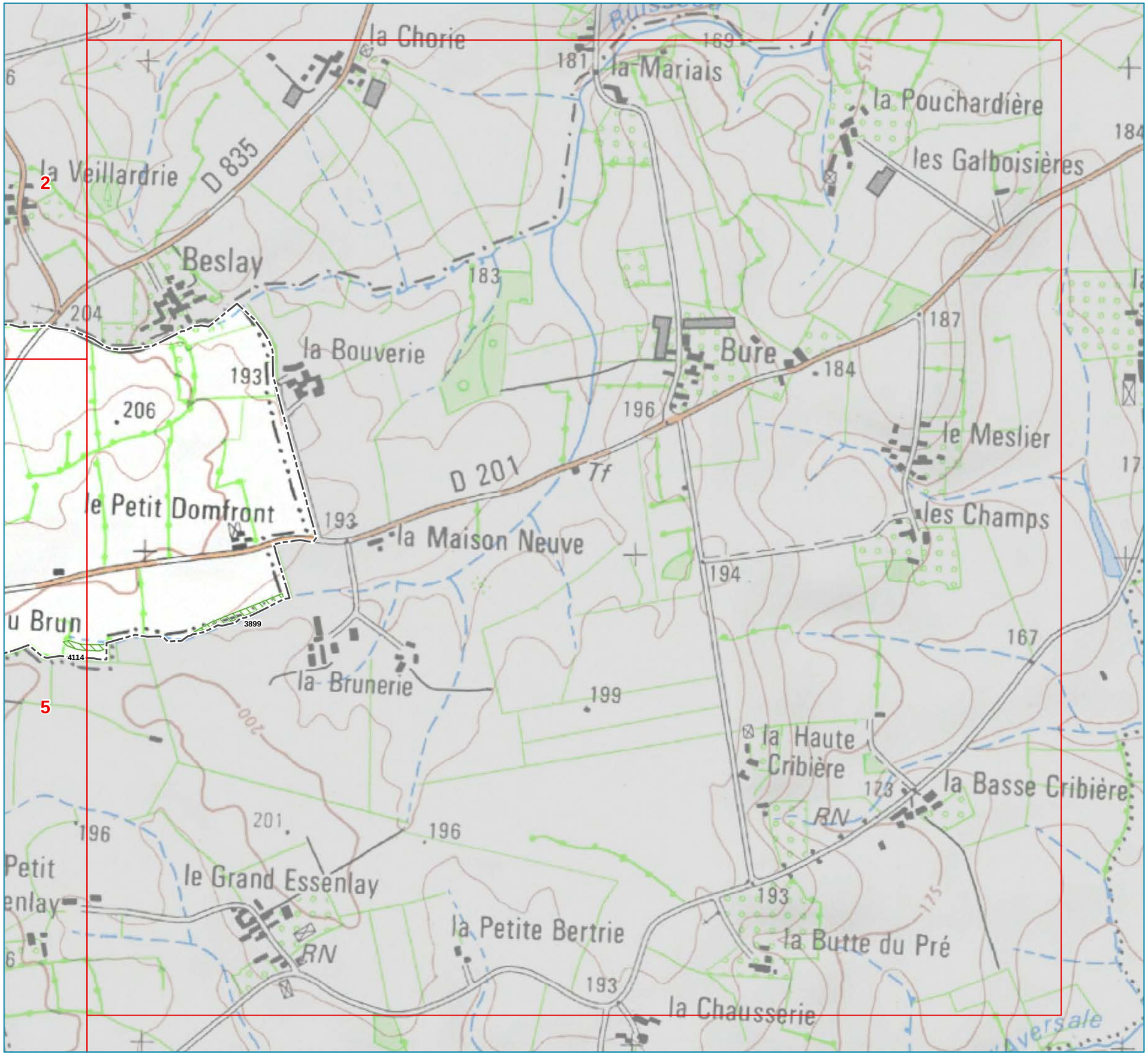

Zones humides
Communauté de Communes du Bocage Mayennais

BOCAGE MAYENNAIS
COMMUNAUTÉ DE COMMUNES

Gorron

Carte 7 sur 9

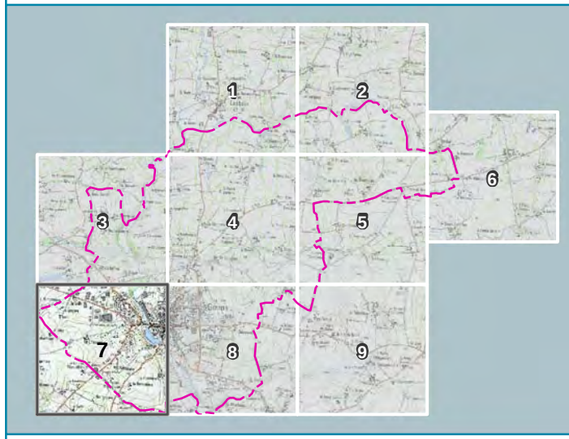

Limites communales

Zone humides inventoriées

Typologie SAGE de la zone

- Zone humide en bordure de cours d'eau
- Zone humide boisée
- Mare, ceinture de plan d'eau et queue d'étang

Conception : Aquascop, 2013
Sources : BD ORTHO®, BD CARTO®

aquascop

0 125 250 500 m

N

Zones humides
Communauté de Communes du Bocage Mayennais

BOCAGE MAYENNAIS
COMMUNAUTÉ DE COMMUNES

Gorron

Carte 7 sur 9

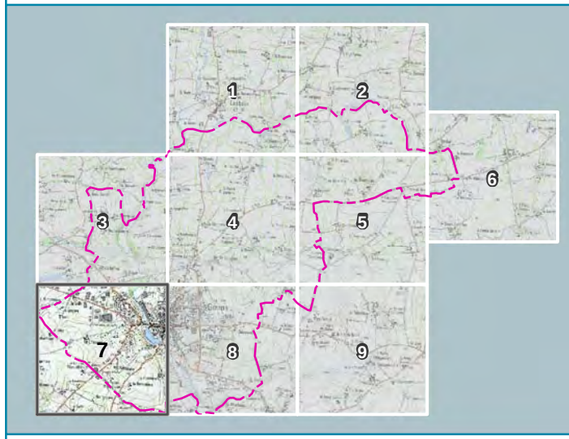

Limites communales

Zone humides inventoriées

Typologie SAGE de la zone

- Zone humide en bordure de cours d'eau
- Zone humide boisée
- Mare, ceinture de plan d'eau et queue d'étang

Conception : Aquascop, 2013
Sources : BD ORTHO®, BD CARTO®

aquascop

0 125 250 500 m

N

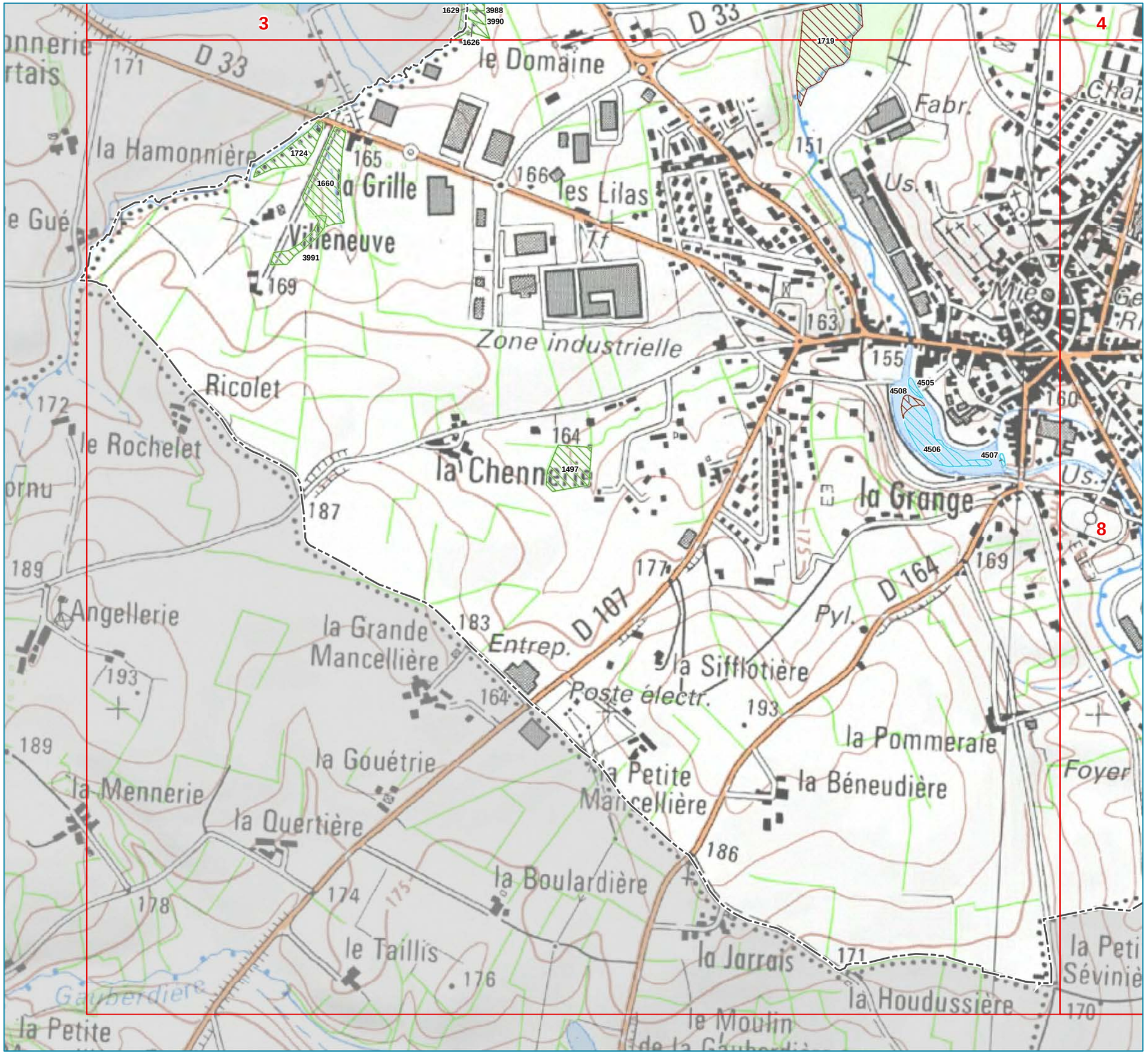

Zones humides
Communauté de Communes du Bocage Mayennais

BOCAGE MAYENNAIS
COMMUNAUTÉ DE COMMUNES

Gorron

Carte 8 sur 9

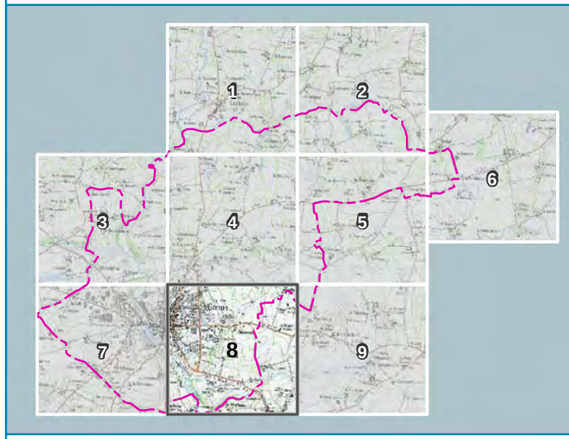

Limites communales

Zone humides inventoriées

Typologie SAGE de la zone

- Zone humide en bordure de cours d'eau
- Zone humide de bas fond
- Zone humide boisée
- Mare, ceinture de plan d'eau et queue d'étang

Conception : Aquascop, 2013
Sources : BD ORTHO®, BD CARTO®

aquascop

0 125 250 500 m

N

Zones humides Communauté de Communes du Bocage Mayennais

BOCAGE MAYENNAIS
COMMUNAUTÉ DE COMMUNES

Gorron

Carte 8 sur 9

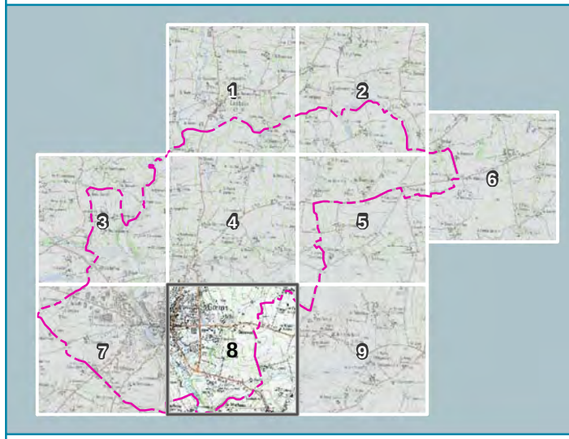

Limites communales

Zone humides inventoriées

Typologie SAGE de la zone

- Zone humide en bordure de cours d'eau
- Zone humide de bas fond
- Zone humide boisée
- Mare, ceinture de plan d'eau et queue d'étang

Conception : Aquascop, 2013
Sources : BD ORTHO®, BD CARTO®

aquascop

N

0 125 250 500 m

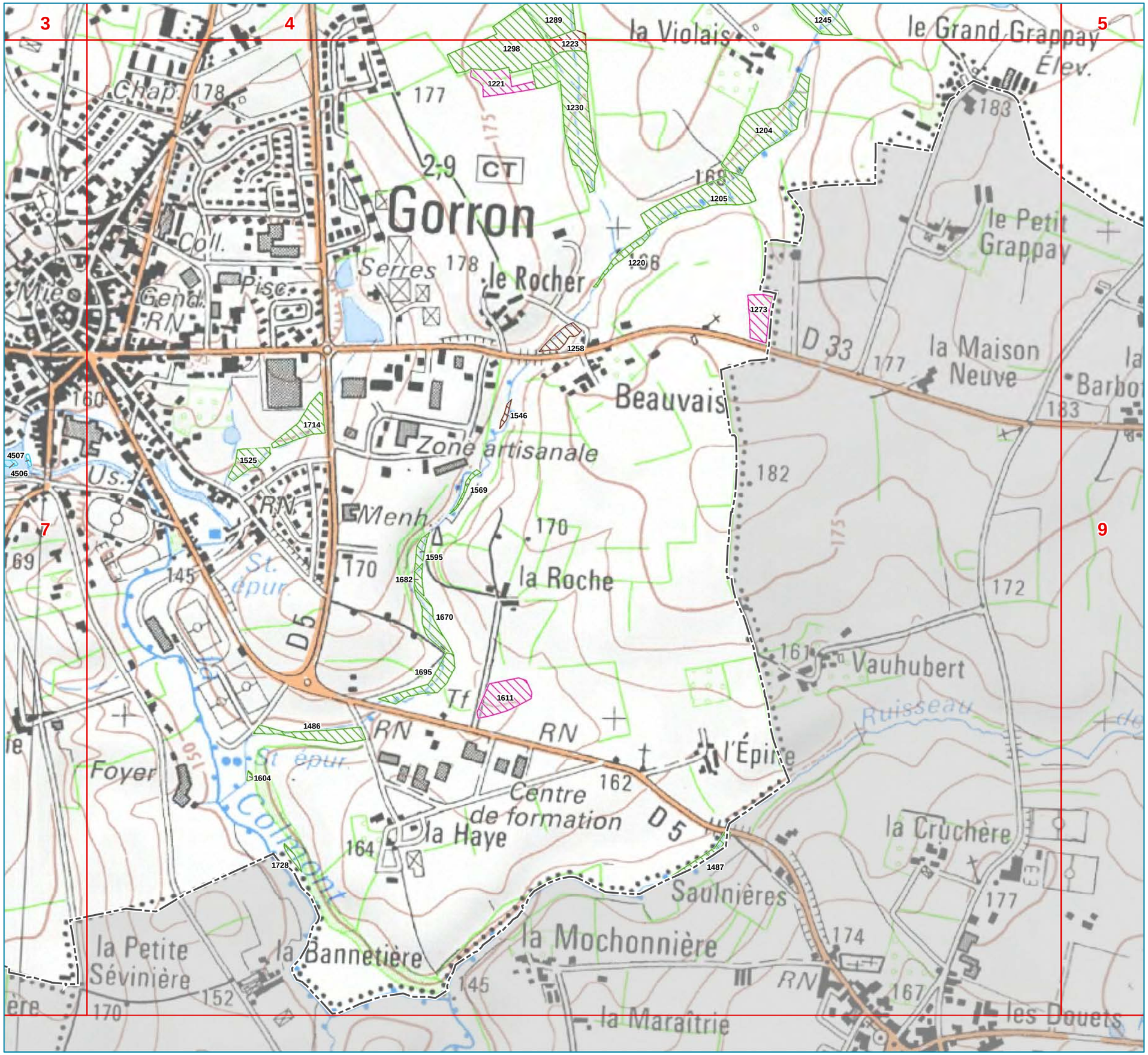

Zones humides
Communauté de Communes du Bocage Mayennais

BOCAGE MAYENNAIS
COMMUNAUTÉ DE COMMUNES

Gorron

Carte 9 sur 9

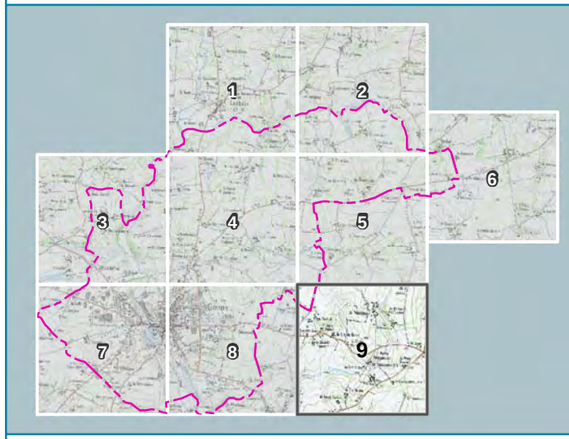

Limites communales

Conception : Aquascop, 2013
Sources : BD ORTHO®, BD CARTO®

aquascop

N

0 125 250 500 m

Zones humides
Communauté de Communes du Bocage Mayennais

BOCAGE MAYENNAIS
COMMUNAUTÉ DE COMMUNES

Gorron

Carte 9 sur 9

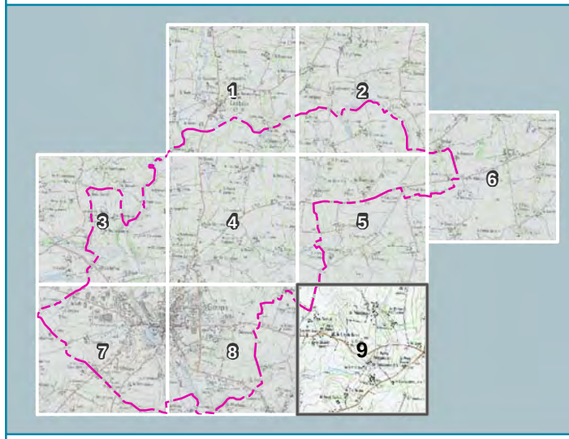

Limites communales

Conception : Aquascop, 2013
Sources : BD ORTHO®, BD CARTO®

aquascop

0 125 250 500 m

N

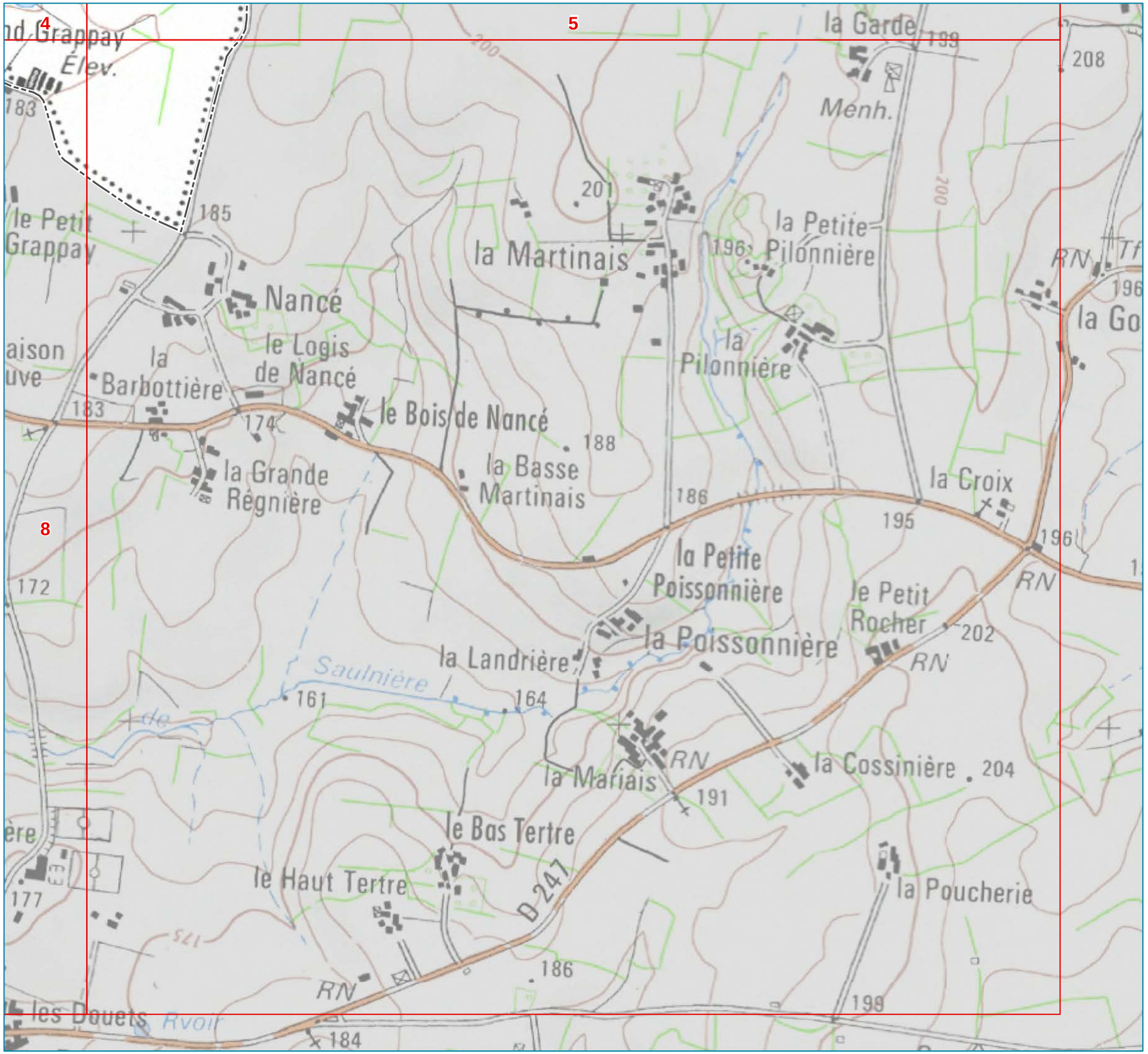

Superficies des Zones humides inventoriées :

Code de la Zh	Superficie Zh (ha)
1198	0,56
1199	0,19
1200	0,19
1202	0,29
1203	0,08
1204	1,30
1205	1,04
1206	0,19
1207	0,80
1208	0,54
1209	0,14
1210	0,31
1214	0,45
1220	0,15
1221	0,42
1223	0,28
1225	0,06
1229	0,12
1230	1,66
1233	0,34
1234	0,14
1237	0,68

Code de la Zh	Superficie Zh (ha)
1238	0,15
1239	1,20
1245	2,42
1248	0,42
1252	0,42
1254	0,03
1255	0,05
1256	0,37
1258	0,20
1261	0,46
1262	0,19
1264	0,04
1266	0,18
1268	0,11
1273	0,37
1278	0,16
1283	0,07
1284	0,19
1289	0,80
1292	0,09
1296	0,32
1297	0,17

Code de la Zh	Superficie Zh (ha)
1298	1,56
1300	1,03
1303	0,47
1306	0,06
1308	0,20
1486	0,40
1487	0,14
1489	1,88
1497	0,70
1510	0,01
1525	0,30
1546	0,04
1555	0,02
1569	0,05
1595	0,10
1600	0,16
1604	0,02
1611	0,57
1626	0,18
1629	0,43
1643	0,36
1660	1,01

Code de la Zh	Superficie Zh (ha)
1670	0,30
1682	0,08
1695	0,38
1713	0,60
1714	0,44
1719	1,69
1724	0,50
1728	0,05
1847	4,10
3899	0,22
3988	0,08
3989	0,16
3990	0,09
3991	0,25
4012	1,06
4015	0,39
4114	0,10
4505	0,05
4506	0,74
4507	0,02
4508	0,09