







DIRECTION GÉNÉRALE DES
FINANCES PUBLIQUES

EXTRAIT DU PLAN CADASTRAL

Légende :

Bâtiment dur (exemple : maison)		(plan vecteur)
		(plan image)
Bâtiment léger (exemple : hangar)		(plan vecteur)
		(plan image)
Étang, lac et cours d'eau (plan vecteur)		
Piscine (plan vecteur)		

Département :
MAINE-ET-LOIRE

Commune :
SEGRE-EN-ANJOU BLEU

Section : A
Feuille : 277 A 03

Échelle d'origine : 1/2500
Échelle d'édition : 1/2500

Date d'édition : 07/09/2022
(fuseau horaire de Paris)

Coordonnées en projection : RGF93CC47

Le plan visualisé sur cet extrait est géré par le centre
des impôts foncier suivant :
SDIF du Maine et Loire - ANGERS
15bis rue Dupetit-Thouars 49047
49047 ANGERS CEDEX 01
tél. 02 41 74 53 40 -fax
sdif49.angers@dgif.finances.gouv.fr

Cet extrait de plan vous est délivré par :

cadastre.gouv.fr
©2022 Direction Générale des Finances Publiques

