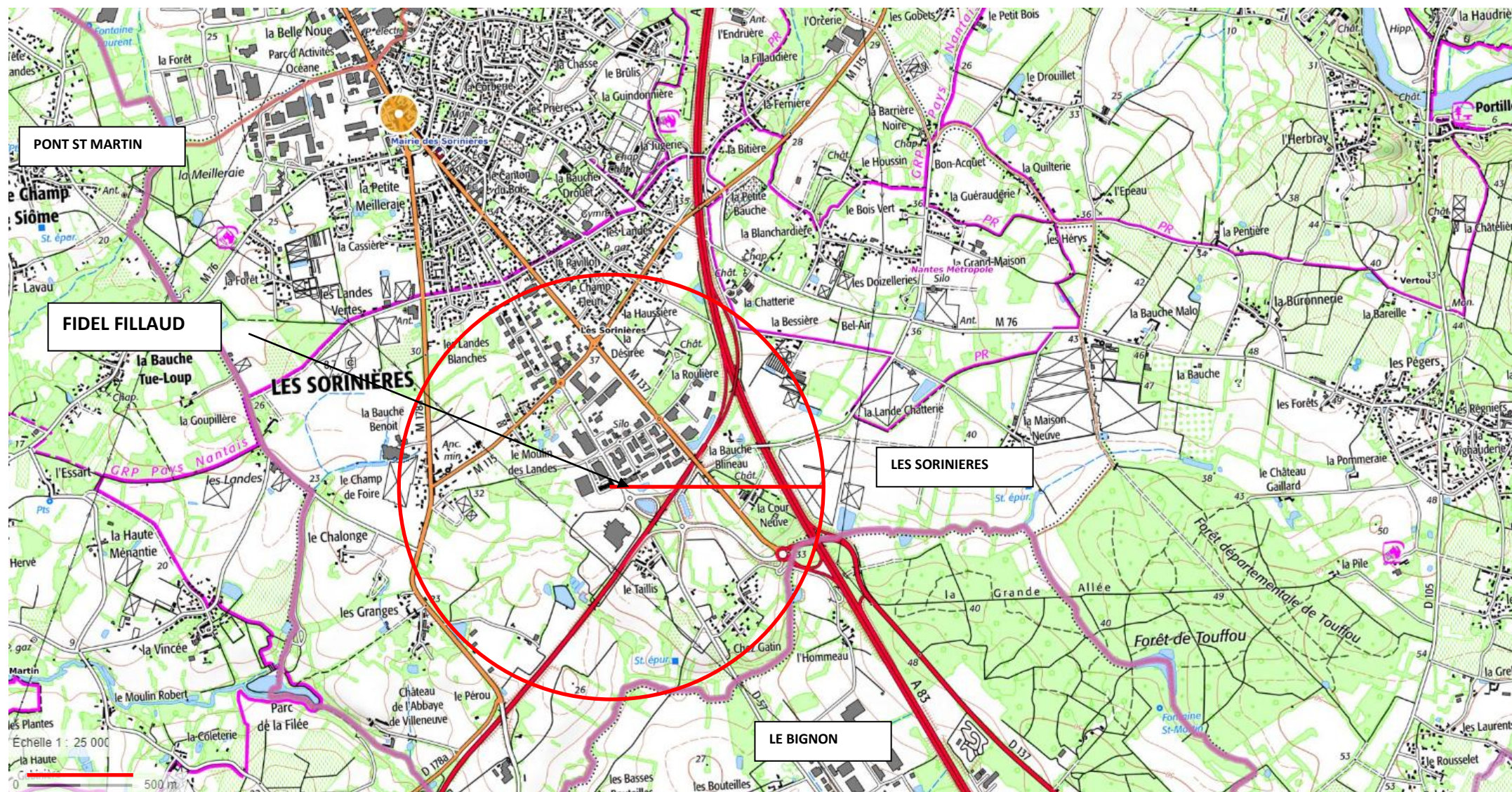


	<i>INSTALLATIONS CLASSEES POUR LA PROTECTION DE L'ENVIRONNEMENT</i>	mai 22
	Etude au cas par cas - ANNEXES 2 à 6 -	

ANNEXE 2 : Plan de situation au 1/25 000



	<i>INSTALLATIONS CLASSEES POUR LA PROTECTION DE L'ENVIRONNEMENT</i>	mai 22
	Etude au cas par cas - ANNEXES 2 à 6 -	

ANNEXE 3 : Photographies de la zone d'implantation, avec une localisation cartographique des prises de vue

	INSTALLATIONS CLASSEES POUR LA PROTECTION DE L'ENVIRONNEMENT	mai 22
	Etude au cas par cas - ANNEXES 2 à 6 -	

Repérage photographique
Ech: Métrique 1:1



PROCHE 02



PROCHE 01

Ce document est une propriété et ne peut être reproduit, communiqué, ni diffusé sans autorisation écrite.



BCF INGENIERIE Architectes
Architecte
13 Chemin des Piarres
44340 BOUGUENAI
0240690002
contact@bcfgroupe.com
www.bcfgroupe.com

OCEANE
Maître d'Ouvrage




EXTENSION ENTREPOT
3 rue des Prairies - ZAC du Taillis
44840 LES SORINIÈRES

ENVIRONNEMENT PROCHE

19/05/2022
O. KERAMBRUN

19i020

	INSTALLATIONS CLASSEES POUR LA PROTECTION DE L'ENVIRONNEMENT	mai 22
	Etude au cas par cas - ANNEXES 2 à 6 -	

Repérage photographique
Ech: Métrique 1:1



LOINTAIN 04



LOINTAIN 03



Ce document est notre propriété et ne peut être reproduit ni communiqué à des tiers sans notre autorisation écrite.



BCF INGENIERIE Architectes
Architecte
13 Chemin des Piarmes
44340 BOUGUENAI
0240690002
contact@bcfgroupe.com
www.bcfgroupe.com

OCEANE
Maître d'Ouvrage




EXTENSION ENTREPOT
3 rue des Prairies - ZAC du Taillis
44840 LES SORINIERES


PAYSAGE LOINTAIN

19/05/2022
O. KERAMBRUN

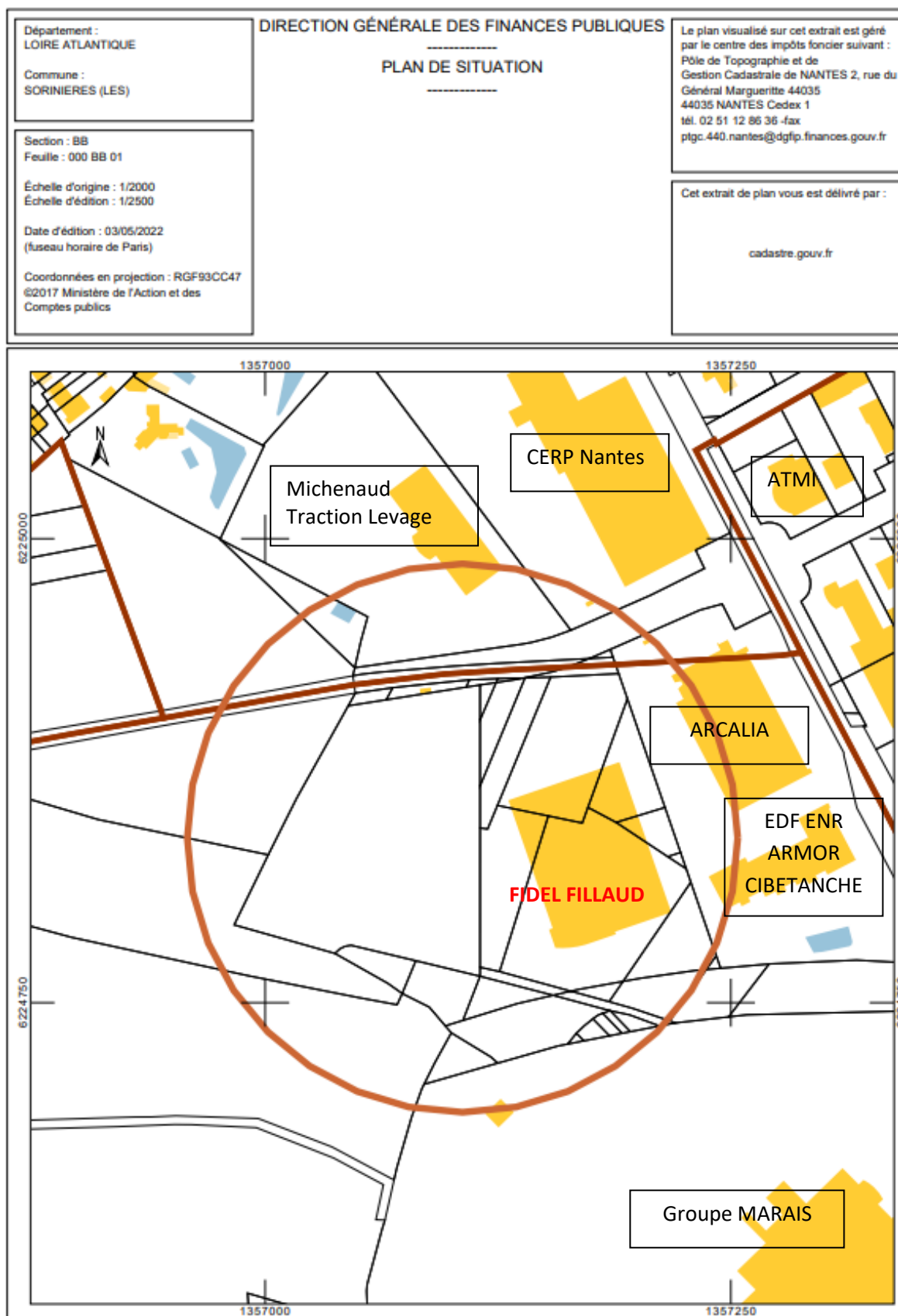
19i020


	<i>INSTALLATIONS CLASSEES POUR LA PROTECTION DE L'ENVIRONNEMENT</i>	mai 22
	Etude au cas par cas - ANNEXES 2 à 6 -	

ANNEXE 4 : Plan du projet

	<i>INSTALLATIONS CLASSEES POUR LA PROTECTION DE L'ENVIRONNEMENT</i>	mai 22
	Etude au cas par cas - ANNEXES 2 à 6 -	

ANNEXE 5 : Plan des abords du projet



	<i>INSTALLATIONS CLASSEES POUR LA PROTECTION DE L'ENVIRONNEMENT</i>	mai 22
	<p>Etude au cas par cas</p> <p>- ANNEXES 2 à 6 -</p>	

ANNEXE 6 : Plan de situation du projet par rapport au site Natura 2000 le plus proche

