







Plan des abords du projet (1/2500)



ST-JULIEN-DES-LANDES

LES ACHARDS

Légende

-  Zones humides
-  Boisements et bosquets
-  Plans d'eau et mares
-  Cours d'eau (DDTM 2020)
-  Parcelle du projet
-  Limites communales

0 50 100 m

