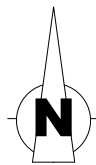
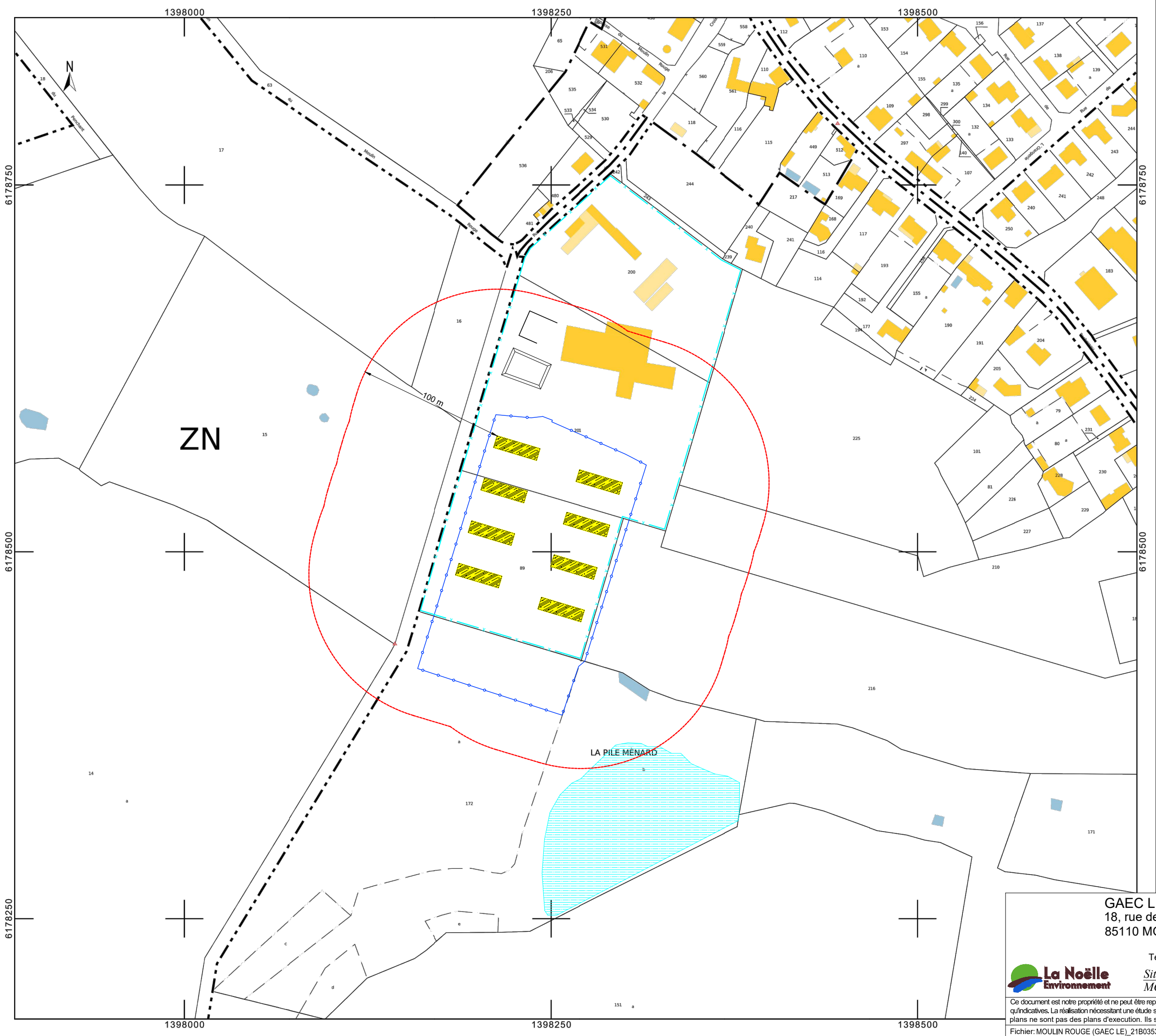


EXTRAIT
CADASTRAL
COMMUNE DE
MONSIREIGNE
SECTION



LEGENDE

- x — x — Limite d'unité foncière
- - - - - Limite de lieux-dits
- . - . - Limite de feuille cadastrale
- - - . - Limite de section cadastrale
- + - + - Limite de commune
- + + - - Limite de département
- o - o - Limite de parc

GAEC LE MOULIN ROUGE
18, rue de la Croix Verte
85110 MONSIREIGNE

Tel. : 07.86.14.21.62

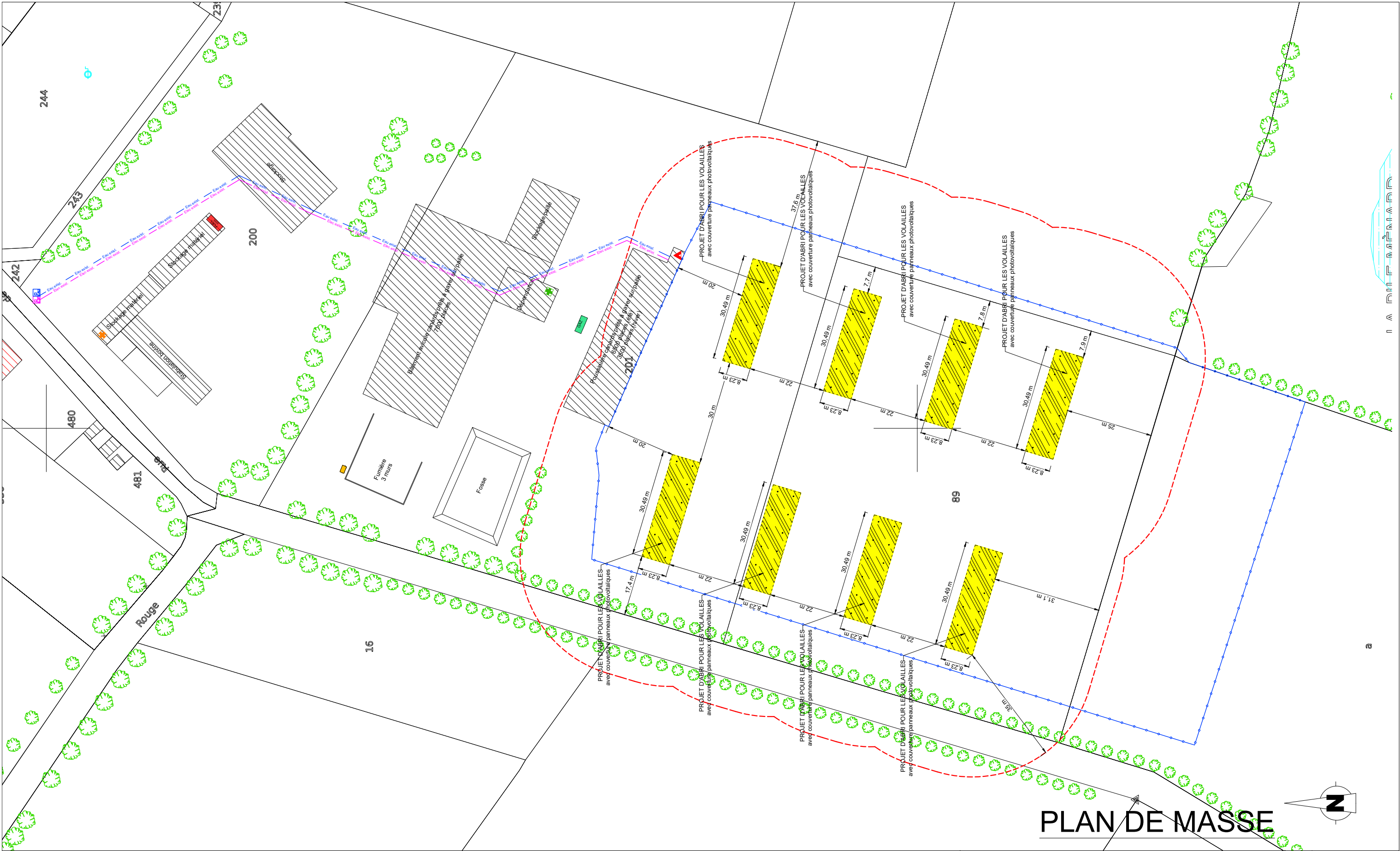
Site : 18, rue de la Croix Verte - 85110
MONSIREIGNE



Ce document est notre propriété et ne peut être reproduit ni communiqué à des tiers sans notre autorisation écrite. Les cotes de construction ne sont qu'indicatives. La réalisation nécessitant une étude spécialisée pour le béton et les superstructures, sous la responsabilité des entrepreneurs. Les présents plans ne sont pas des plans d'exécution. Ils sont exclusivement destinés à l'obtention des autorisations administratives de construire.

Fichier: MOULIN ROUGE (GAEC LE)_21B0353 / A3 PC2 2500 cadastre - mise à jour: 30/08/2021

DATE		
CRÉÉ:	24.08.21	SL
MODIFIÉ:		
N° F.V.	21B0353	
PHASE:	PC2	
PLAN N°:	1	
ECH :	1:2500	



4

4

4

Zone stabilisée perméable

Zone stabilisée perméable à créer

Zone bétonnée

Zone bétonnée à créer

±0.00

±0.00

Niveau terrain naturel

Niveau sol fini

Existant

Projeté

Supprimé

Elec exist.

Elec créée

Elec injection

Réseau électrique (consommation)

Réseau électrique (injection électricité photovoltaïque)

Eau exist.

Eau créée

Réseau eau potable

Evacuation Eaux Pluviales

Pharmacie

Local phytosanitaire

Cuve gaz

Cuve fuel

Bac équarrissage

Compteur électrique

Compteur eau

Puits

Forage

Borne incendie

Extincteur

GAEC LE MOULIN ROUGE

18, rue de la Croix Verte

85110 MONSIREIGNE

Tel. : 07.86.14.21.62

Site : 18, rue de la Croix Verte - 85110 MONSIREIGNE

La Noëlle Environnement

Ce document est notre propriété et ne peut être reproduit ni communiqué à des tiers sans notre autorisation écrite. Les cotés de construction ne sont qu'indicatifs. La réalisation nécessitant une étude spécialisée pour le béton et les superstructures, sous la responsabilité des entrepreneurs. Les présents plans ne sont pas des plans d'exécution. Ils sont exclusivement destinés à l'obtention des autorisations administratives de construire.

Fichier: MOULIN ROUGE (GAEC LE)_21B0353 / A3 PC2 1000 - mise à jour: 30/08/2021

DATE

CRÉÉ: 24.08.21

SL

MODIFIÉ:

N° F.V.

21B0353

PHASE:

PC2

PLAN N°:

3

ECH:

####