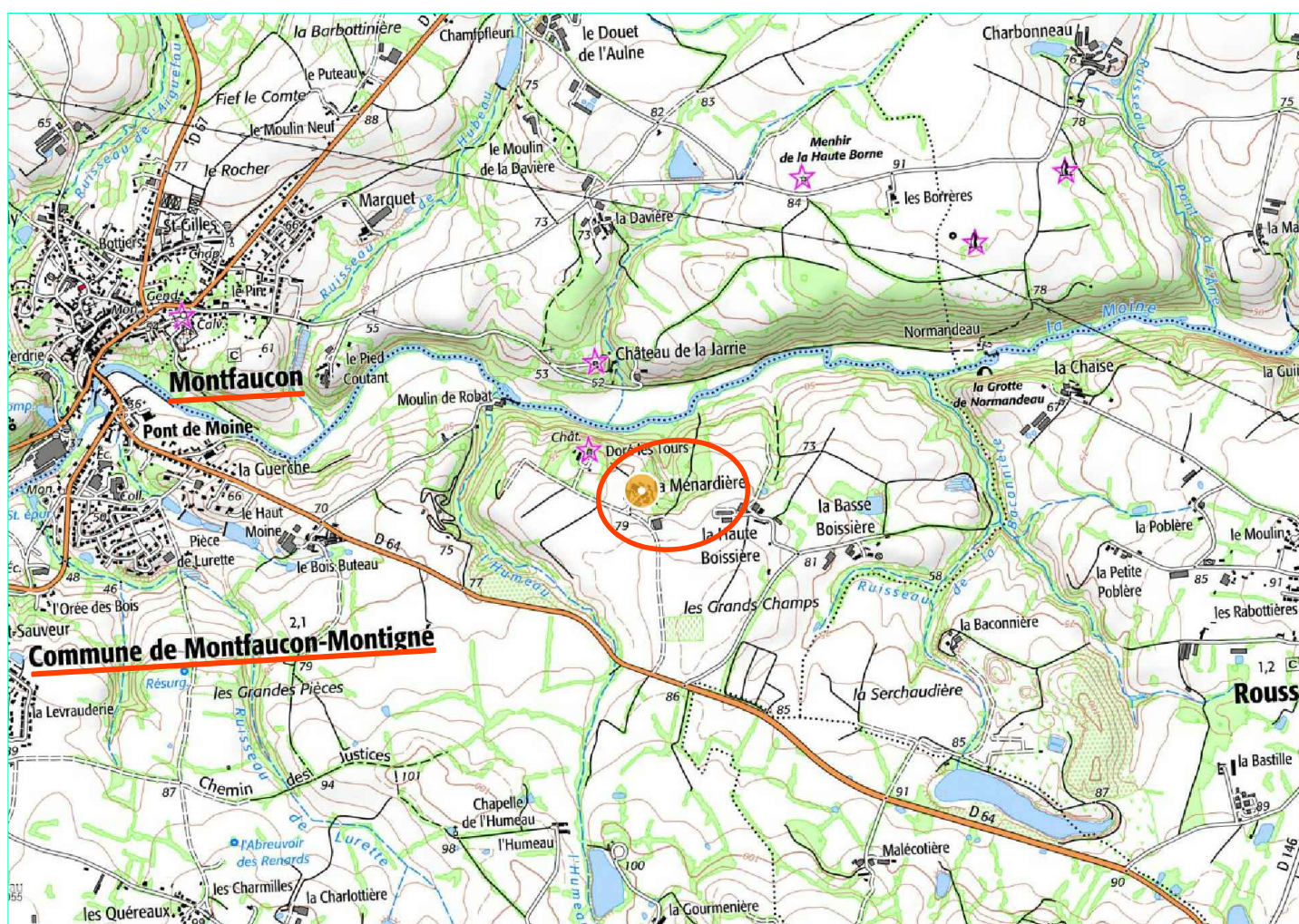


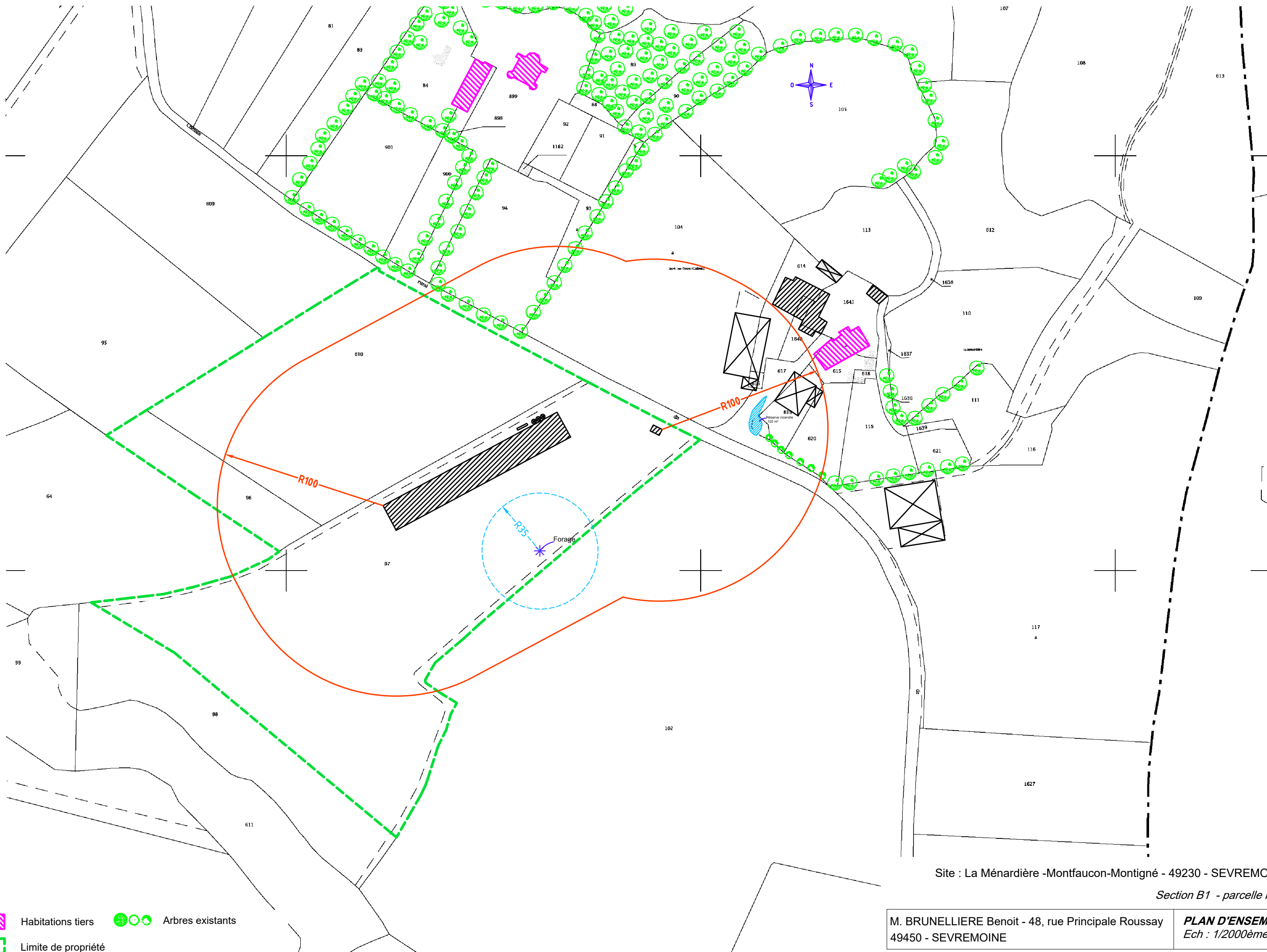
PLAN DE SITUATION

Ech : 1/25000

Commune de Montfaucon-Montigné - SEVREMOINE

(Extrait IGN 1324 SB)








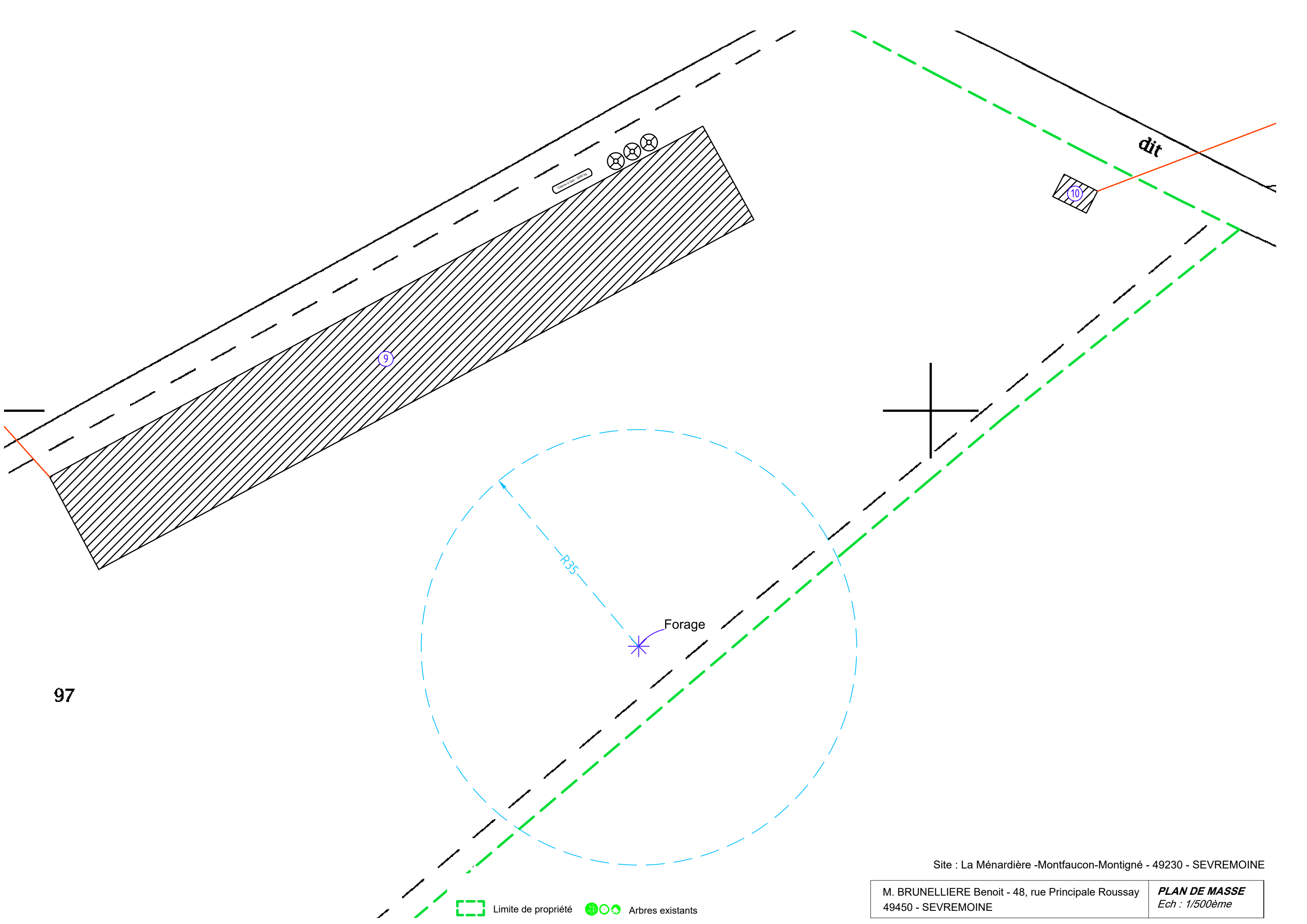
Site : La Ménardière - Montfaucon-Montigné - 49230 - SEVREMOINE

Section B1 - parcelle n° 97

M. BRUNELLIERE Benoit - 48, rue Principale Roussay
49450 - SEVREMOINE

PLAN D'ENSEMBLE
Ech : 1/2000ème

 Habitations tiers  Arbres existants
 Limite de propriété



97



Limite de propriété



Arbres existants

Forage

P35

dit

10

Site : La Ménardière -Montfaucon-Montigné - 49230 - SEVREMOINE

M. BRUNELLIERE Benoit - 48, rue Principale Roussay
49450 - SEVREMOINE

PLAN DE MASSE
Ech : 1/500ème