

Département :
MAINE ET LOIRE

Commune :
DOUE EN ANJOU

Section : YE
Feuille : 000 YE 01

Échelle d'origine : 1/2000
Échelle d'édition : 1/4000

Date d'édition : 03/05/2018
(fuseau horaire de Paris)

Coordonnées en projection : RGF93CC47
©2017 Ministère de l'Action et des
Comptes publics

DIRECTION GÉNÉRALE DES FINANCES PUBLIQUES

EXTRAIT DU PLAN CADASTRAL

CADASTRE

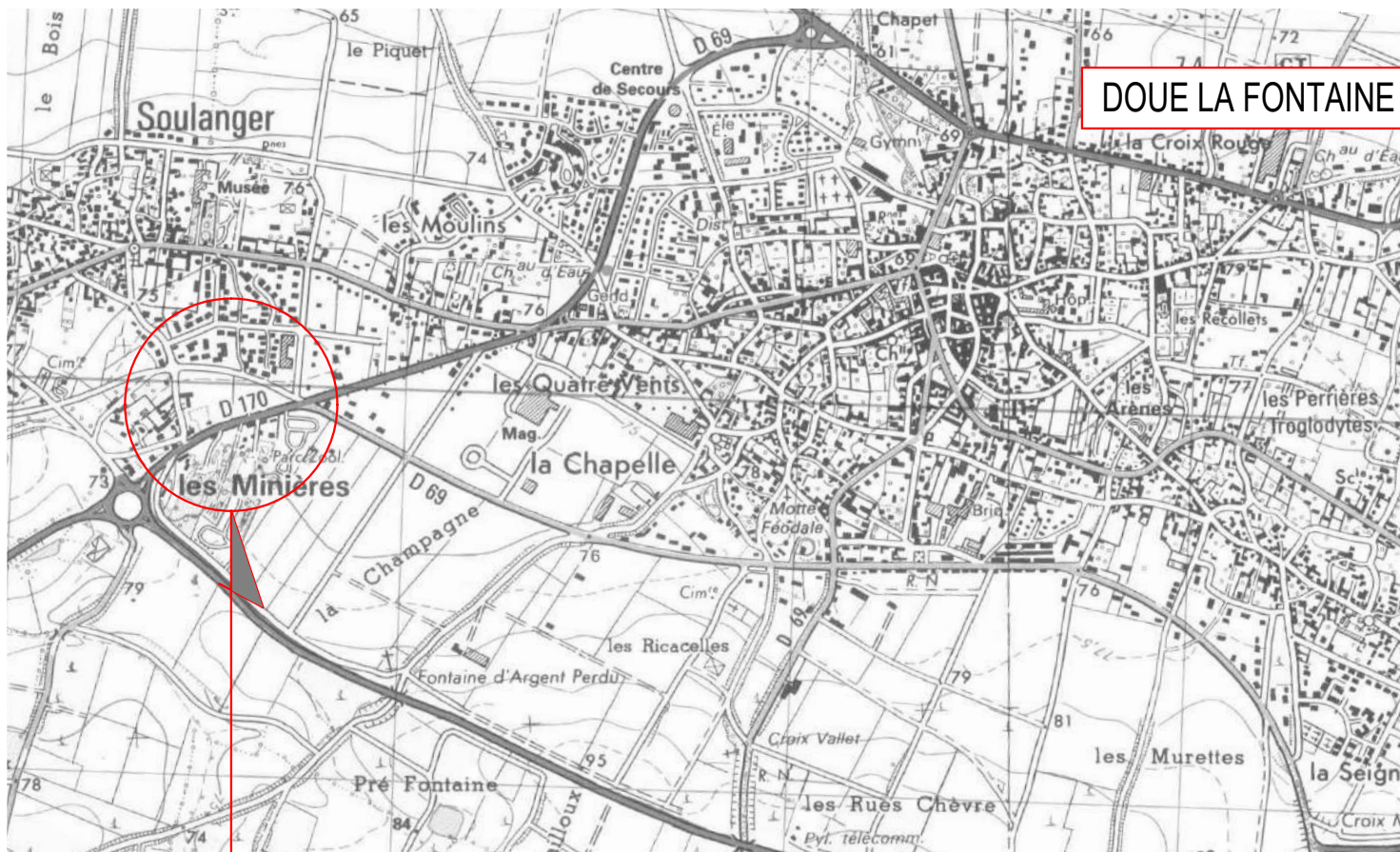
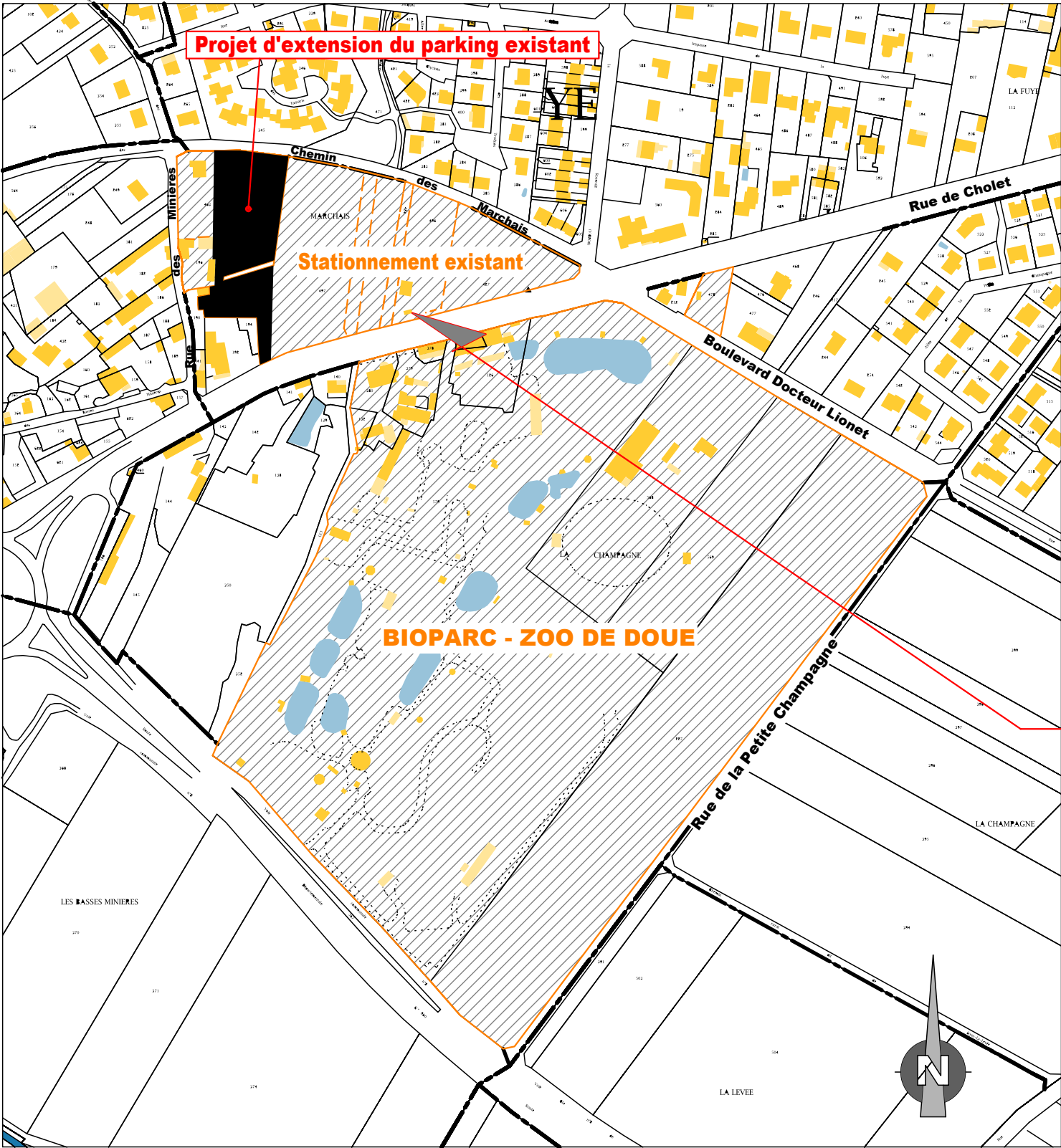
éch. 1/4000è

Le plan visualisé sur cet extrait est géré
par le centre des impôts foncier suivant :

SAUMUR 49417
49417 SAUMUR
tél. 02.41.83.57.00 -fax
cdif.sauumur@dgfip.finances.gouv.fr

Cet extrait de plan vous est délivré par :


cadastre.gouv.fr



PROJET

SITUATION
éch. 1/25000è

OKA
Architecture
Karine AUBERT - architecte D.P.L.G.
70, rue St François Doué la Fontaine
49700 Doué-en-Anjou
oka@sarl-oka.com - www.sarl-oka.com
478 977 683 00028 FR 27 478 977 683
Tél. 02 41 59 10 70

	Karine AUBERT Architecte D.P.L.G.	SARL BIOPARC	P.A. Dossier de Permis d'Aménager	Situation Cadastre	
	70, rue Saint François - 49700 Doué la Fontaine Tél : 02 41 59 10 70 - oka@sarl-oka.com	Projet d'extension du parking existant 103, rue de Cholet - 49700 Doué la Fontaine		PA 01	le 06 juillet 2021