





























Légende PLU St Révérend

Légende

-  Zone humide
-  Espace boisé classé au titre de l'article L113-1 du code de l'urbanisme
-  Espace boisé remarquable au titre de l'article L151-23 du code de l'urbanisme
-  Périmètre de protection sanitaire - 100 m - Station d'épuration
-  Site archéologique au titre de l'article L151-19 et L151-11 du code de l'urbanisme
-  Zone de bruit voisinage d'infrastructure de transport terrestre - RD 6 - 100 m
-  Onde de submersion en cas de rupture du barrage du Gué Gorand au titre de l'article L151-34.1 du code de l'urbanisme
-  Cône de vue au titre de l'article L151-23 du code de l'urbanisme
-  Patrimoine au titre de l'article L151-11 et L151-19 du code de l'urbanisme
-  Haies au titre de l'article L-151-23 du code de l'urbanisme
-  Servitudes relatives à l'établissement des canalisations de transport et de distribution de gaz
-  Ua
-  Ub
-  U1
-  Ur
-  1AUac
-  2Au
-  2AUac
-  A
-  At
-  Ns
-  Nt
-  Ue
-  Uba
-  Ah
-  Ut
-  1Aub
-  AI