








- | | |
|---|---|
|  Projet de réserve |  Fossé de drainage |
|  fossé de contournement |  Cours d'eau (Le Petit Lay) |
|  digue |  Habitation |
| |  Habitation et anciens bâtiments d'élevage |

1:5 000

Source : IGN ORTHO