



Echelle 1: 25 000

250 500 750m

Légende

Peuplement 1
1ha 35a 35ca

M. et Mme HIDRIO

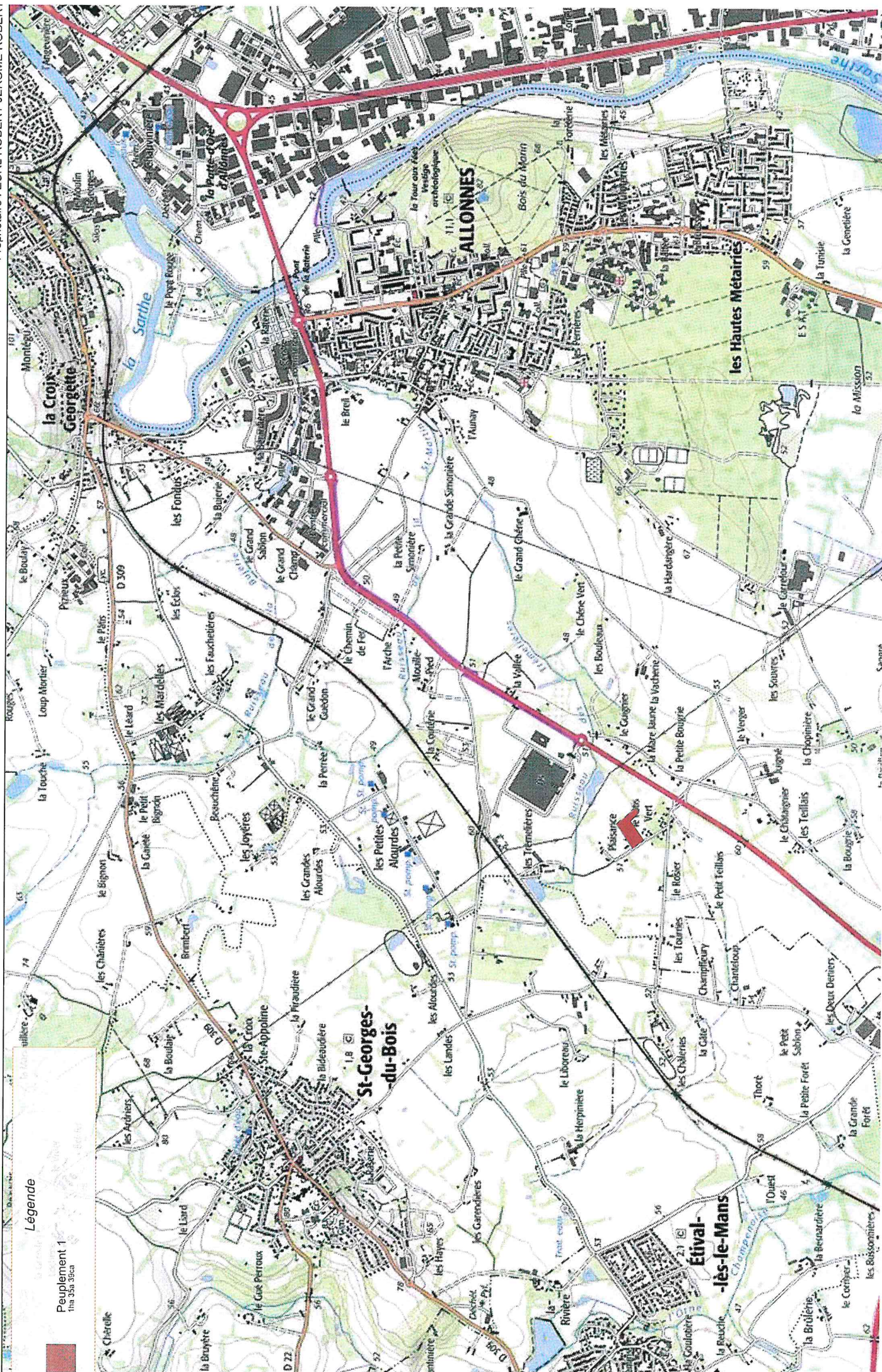
- Allonnes (72) -

Surface cadastrale : 2ha 22a 81ca

MAFORE

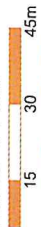
Date d'édition : 28/09/2020 à 13:50:45

Propriétaire : EURL ROBERT JEROME ROBERT





Echelle 1: 1 500



Légende

Peuplement 1
1ha 35a 38ca

M.et Mme HIDRIO

- Allonnes (72) -

Surface cadastrale : 2ha 22a 81ca



Date d'édition : 28/09/2020 à 13:49:15

Propriétaire : EURL ROBERT JEROME ROBERT



Département :
SARTHE

Commune :
ALLONNES

Section : ZM
Feuille : 000 ZM 01

Échelle d'origine : 1/2000
Échelle d'édition : 1/2000

Date d'édition : 28/09/2020
(fuseau horaire de Paris)

Coordonnées en projection : RGF93CC48
©2017 Ministère de l'Action et des
Comptes publics

DIRECTION GÉNÉRALE DES FINANCES PUBLIQUES

PLAN DE SITUATION

Le plan visualisé sur cet extrait est géré
par le centre des impôts foncier suivant :
LE MANS
33 Ave du Gen de Gaulle 72038
72038 LE MANS
tél. 02 43 83 81 30 -fax
cdif.le-mans@dgfip.finances.gouv.fr

Cet extrait de plan vous est délivré par :

cadastre.gouv.fr




Photo prise le 07/12/2020.

[Handwritten signature]



Photos given to 07/12/2020

[Handwritten signature]





Photos June 6 07/12/2020
C. J. J.