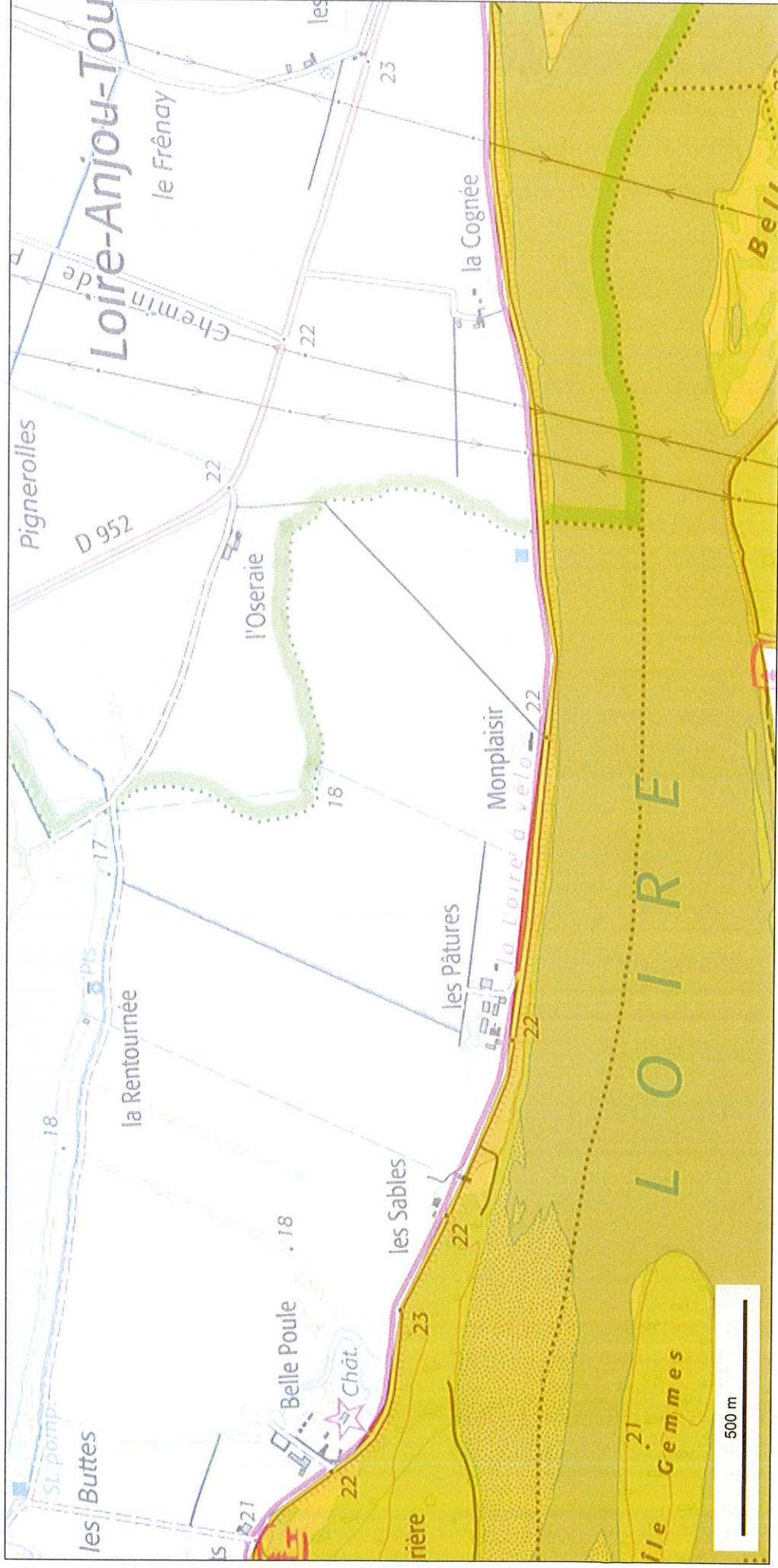


LES PONTS DE CE




© IGN 2019 - www.geoportail.gouv.fr/mentions-legales

Longitude : 0° 28' 35" W
Latitude : 47° 25' 18" N

Plan de situation

LES PONTS DE CE




© IGN 2019 - www.geoportail.gouv.fr/mentions-legales

Longitude : 0° 29' 22" W
Latitude : 47° 24' 55" N

Localisation du projet dans paysage lointain

géoportail


zone implantation

© IGN 2019 - www.geoportail.gouv.fr/mentions-legales

Longitude : 0° 28' 57" W
Latitude : 47° 25' 08" N

zone implantation Les Ponts de Cé

LES PONTS DE CE




© IGN 2019 - www.geoportail.gouv.fr/mentions-legales

zone implantation et zone site Natura 2000

Longitude : 0° 29' 40" W
Latitude : 47° 25' 12" N

LES PONTS DE CE




© IGN 2019 - www.geoportail.gouv.fr/mentions-legales

Longitude : 0° 28' 57" W
Latitude : 47° 24' 59" N

Distance zone du projet au site Natura 2000 - 600 mètres

LES PONTS DE CE



© IGN 2019 - www.geoportail.gouv.fr/mentions-legales

Longitude :

0° 28' 52" W

Latitude :

47° 25' 05" N

Distance zone du projet au site Natura 2000 - 600 mètres