

Distance riverains : plan large



Distance riverains



Le plus proche bâtiment est l'imprimerie situé à 400 m: n'ayant pas d'activités le week-end il y aura peu de gênes occasionnées; pour rappel le mercredi le circuit sera réservé à l'école de pilotage utilisant des motos d'initiation peu bruyantes
 Les habitations répertoriées sont en haut à gauche le hameau de Liveau et en bas à droite les premières maisons de Montreuil-Bellay situées chacune à 1000 m du projet.

AFFECTATIONS PARCELLAIRES

N° Pacage : 049168341

Nom, prénom ou dénomination sociale : EARL PHILIPPE GUILLOTEAU

Date de signature : 28/05/2020

N° Cachet : 049168341-1

Signature électronique : KOKDU69k06kKcG1v9hISzISQ57p75P



Registre parcellaire graphique 2020 télédéclaré

N° de page : 1/13

lot n° : 1

Surface graphique (ha) : 2.97


Commune(s) concernée(s) par

cette photographie :

MONTREUIL-BELLAY (49215)

N° de parcelle	Culture	Surface graphique (ha)
1	SNE	0.47
2	VRC	1.12
4	SNE	0.23
5	SNE	1.13

Légende:
SNE: surface non exploitée
VRC: vigne raisins de cuve



Coordonnées (X/Y) du centre de la photographie : 461152/6677347

Date de la photographie : du 12 au 22 août 2016 © IGN - Extrait de la BD ORTHO®

Voici l'ilot concerné et déclaré pour la PAC:

Les parcelles 1,4 et 5 représentent les vignes arrachées et maintenant non exploitées (la photo date de 2016)

La parcelle 2 est la vigne en production

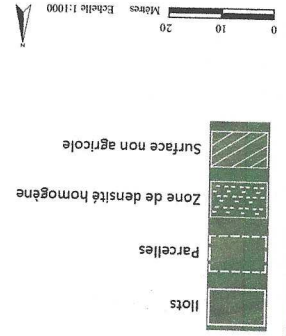
Le reste de l'ilot est en jachère et non exploité : voir feuillet suivant

Registre parcellaire graphique 2020 télédéclaré
 N° de page : 6/13

Lot n° : 7

Surface graphique (ha) : 1,12
 Commune(s) concernée(s) par
 cette photographie :
 MONTREUIL BELLAY (49215)

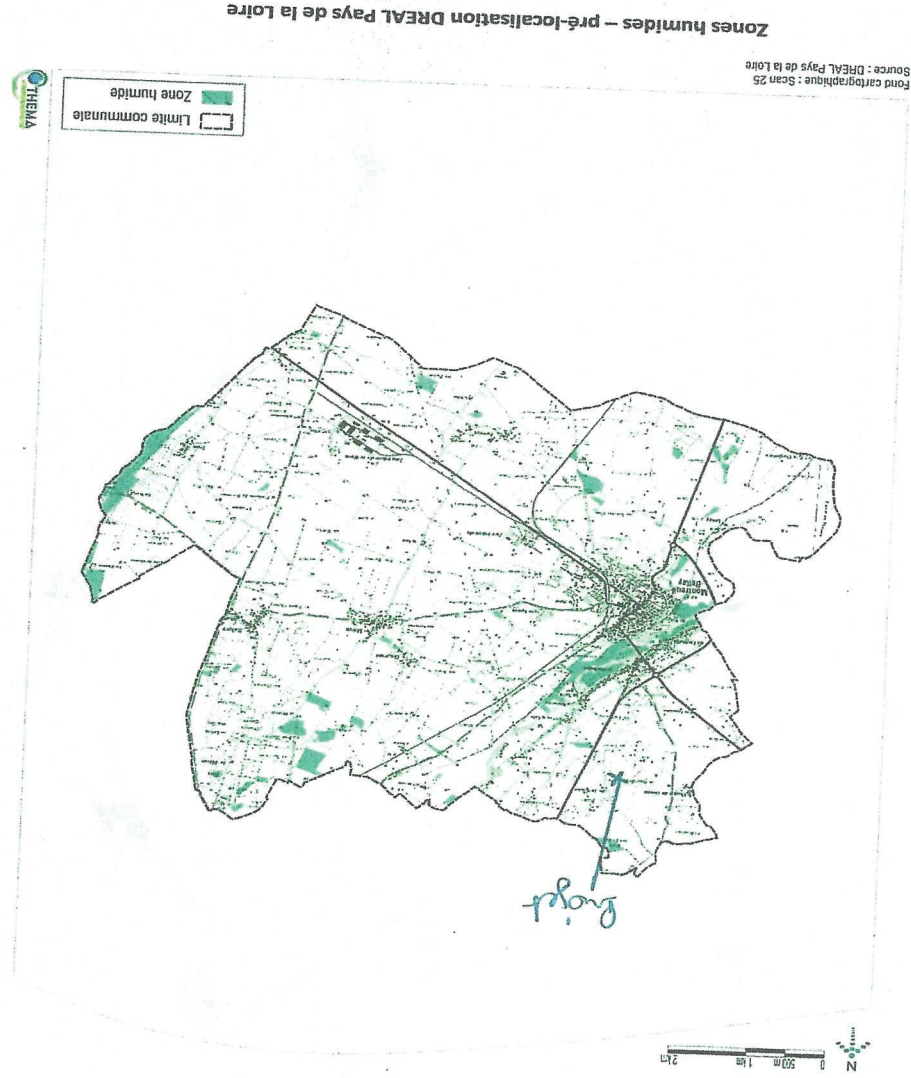
N° de parcelle	Culture	Surface graphique (ha)
1	SNE	1,12



Coordonnées (X/Y) du centre de la photographie : 461141/6677472

Date de la photographie : du 12 au 22 août 2016 © IGN - Extrait de la BD ORTHO®

PRE-LOCALISATION DES ZONES HUMIDES



Plantations envisagées

