

		Surface (ha)	Densité	Nombre total de plants
	Itinéraire 1 :	3,8591	2,5x2,5	4935
	Conditions stationnelles : texture limons à limons argileux Présence de traces de redistribution du fer (hydromorphie texturale) Terrain compacté sensible à la battance Profondeur ≥ 50 cm sur altérite de grès armoricain			
	Facteurs limitants au boisement en lien avec les évolutions du climat : réserve en eau / sécheresse - chaleur estivale - fertilité chimique			
N°		Unité	Qtité	
Itinéraire 1				
1	Travaux préparatoires à la plantation			
	Abattage des châtaigniers sur l'emprise de la parcelle ainsi que des sujets renversés sur l'intérieur de la parcelle (sauf un sujet réservé "R" à la peinture rose sur la tige)*	Forfait	3,4732	
	Broyage de la végétation arbustive sur le périmètre - Longueur = 810 m pour une largeur moyenne de 2 m			
	Broyage de la couche herbacée (cultivateur rotatif) sur les lignes de plantation. Pas d'intervention sur les interbandes non plantés.	ha		
	Travail du sol au moyen d'un culti 3B	ha		
Travaux de plantation (dispositif : 2,5x2,5 - 1 ligne sur 5 non plantée - 1280 plants / ha) Plantation selon séquences suivantes : 3 cèdres de l'Atlas - 3 pins laricio de Corse - 2 chênes pubescents)				
2	Fourniture des plants			
	Fourniture chêne pubescent	plant	1185	
	Fourniture de cèdre de l'Atlas	plant	1875	
	Fourniture de pin laricio de Corse - PLO VG 001 à défaut PLO 901	plant	1875	
3	Fourniture des protections anti-cervidés			
	Fourniture d'un répulsif chevreuil de type TRICO. 1 traitement fourniture = 0,10 cts / plant)	plant	4935	
4	Mises en place			
	Mise en place des plants à la houe forestière	plant	4935	
	Application d'un répulsif chevreuil de type TRICO. L'application : 0,18 cts / plant	plant	4935	
5	Entretien			
	Entretien première année - Dégagement sur la ligne	ha	3,8591	

Conditions générales : Marché des travaux forestiers de reboisement et d'équipement en forêt privée

Remarques : Garantie de la reprise fixée à 90 % par essence.

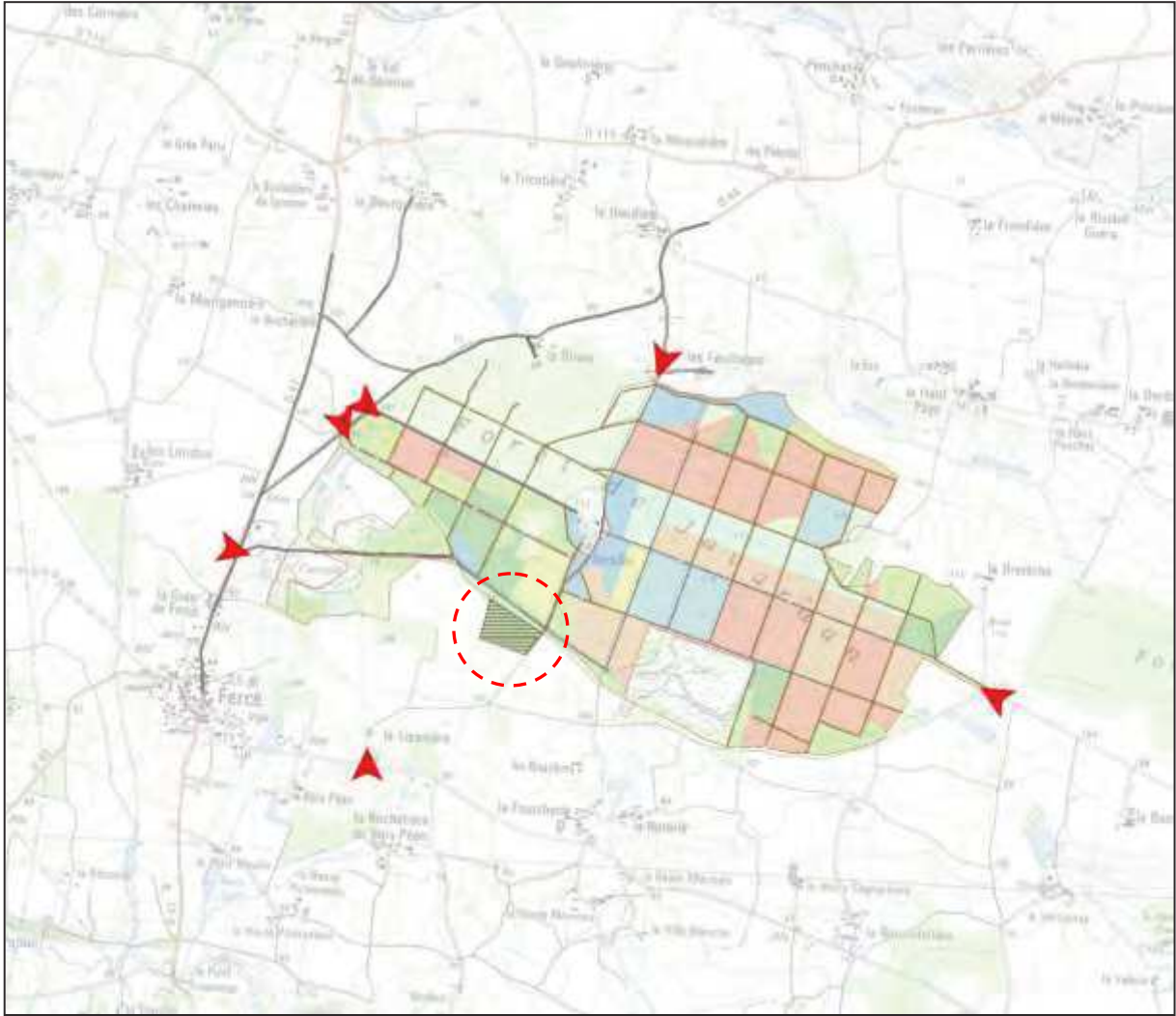
TRAVAUX de REBOISEMENT 2021

Lieu dit : Forêt de JAVARDAN
Commune de FERCÉ (44)

ÉTAT DESCRIPTIF et ESTIMATIF – CONTRAT TRAVAUX

Surface = 3,8591 ha

Parcelle cadastrale H 76

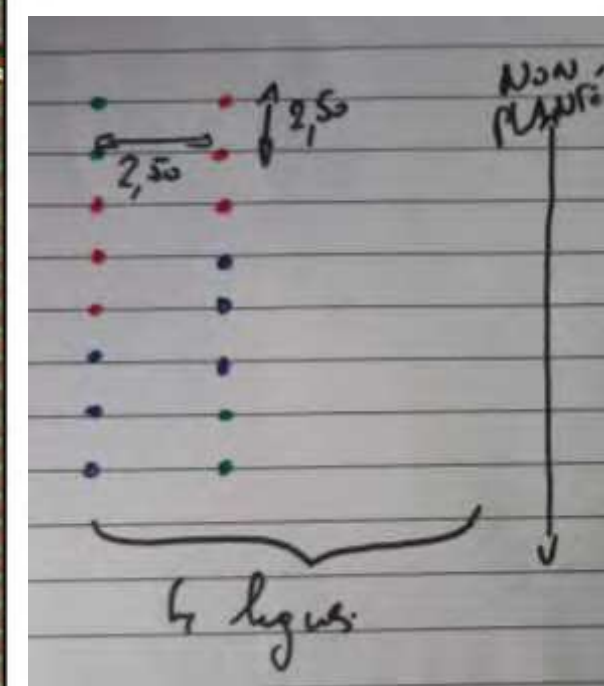


Plan de situation

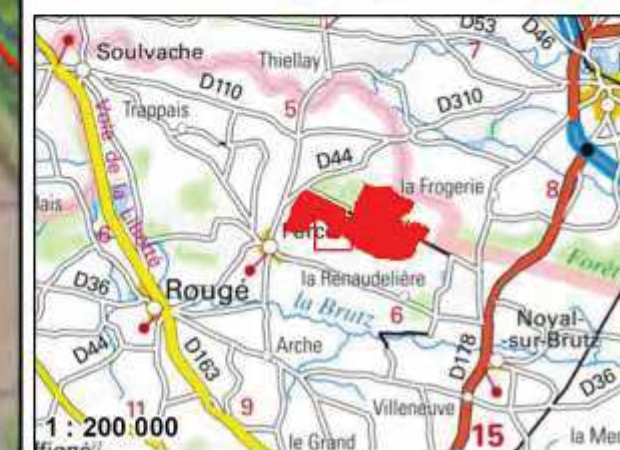


Plan simple de gestion
Bois de JAVARDAN
Commune de FERCE (44)
Propriété de la SCI d'achat de gisement
Lessard
Surface de la forêt : 242 ha 45 a 61 ca

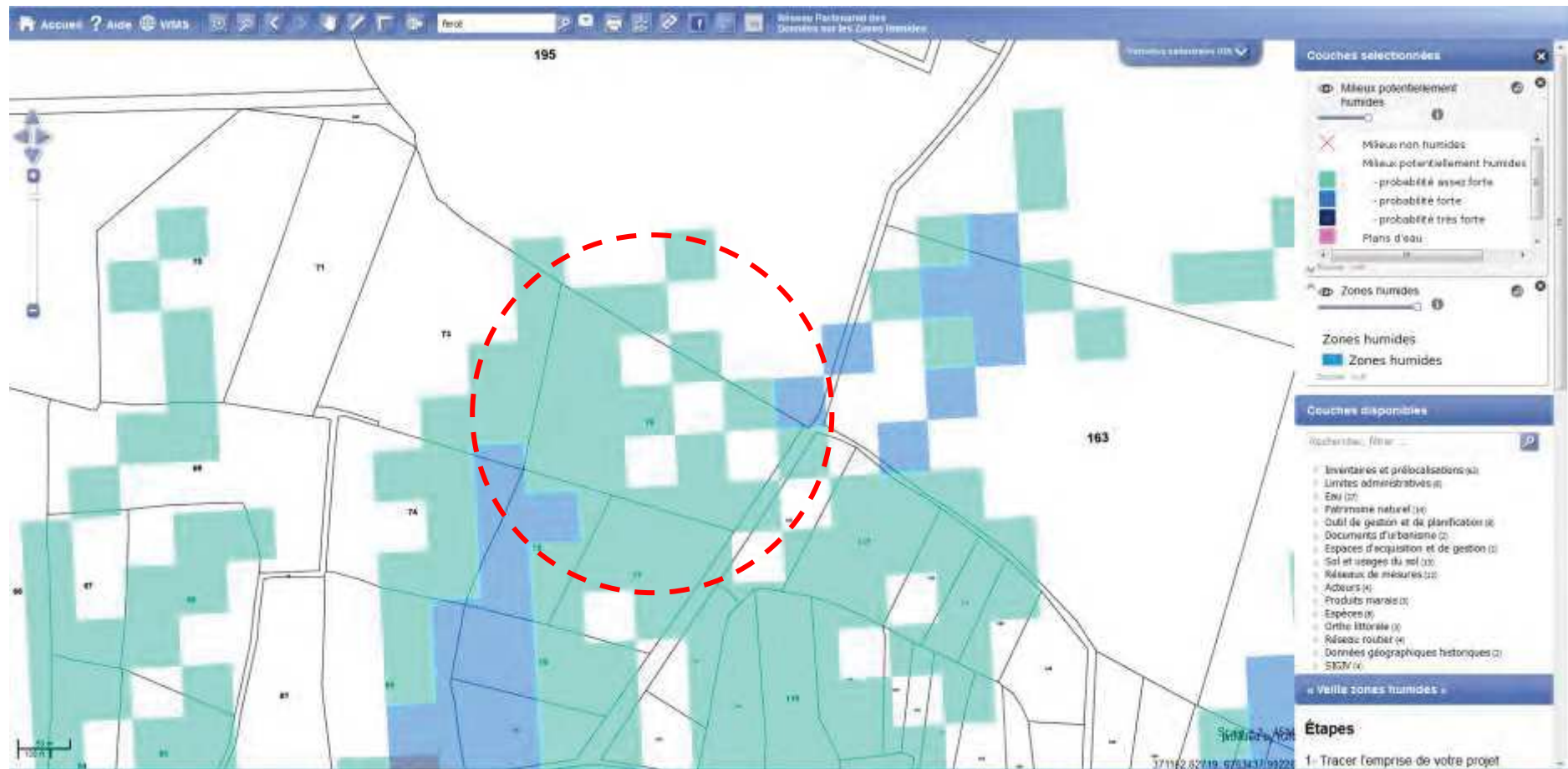
- Légende**
- 2020_Projet de boisement - PC H 76 - Surface = 3,8591 ha
 - Piste empierrée
 - Piste entretenue
 - Chemin en terrain naturel
 - Voies avec revêtement
 - Parcelles propriétaire



- Cèdre de l'Atlas (38 %)
- Chêne pubescent (24 %)
- Pin laricio (38 %)



Forêt de JAVARDAN
Réseau zones humides
(<http://sig.reseau-zones-humides.org/>)



Forêt de JAVARDAN
ZNIEFF Type II

