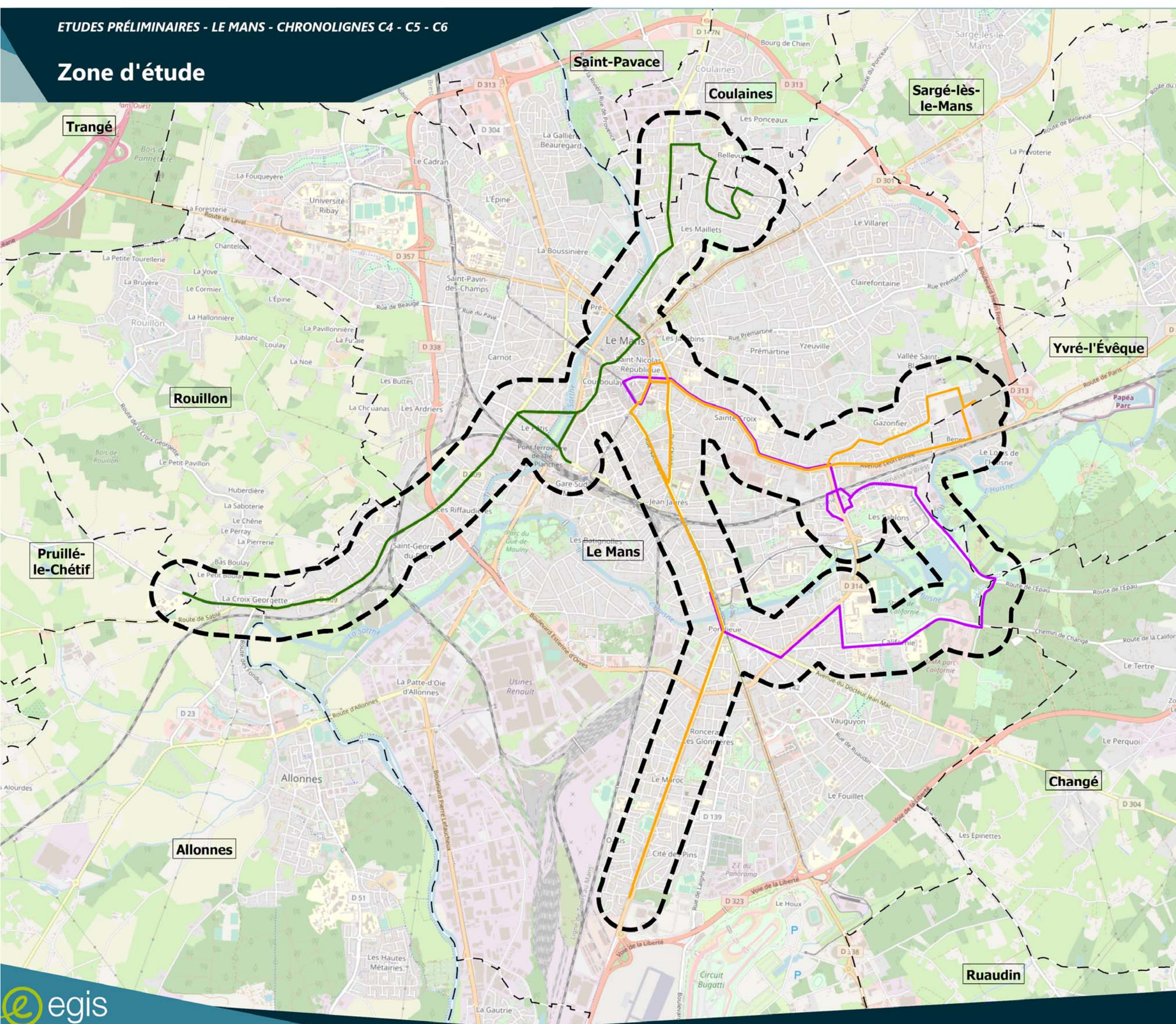







Zone d'étude



-  Zone d'étude
-  Chronoligne C4
-  Chronoligne C5
-  Chronoligne C6
-  Limite de commune

Source : E



Date : 10/02/2020

Fond de plan : © ESRI

0 500 1 000
Mètres