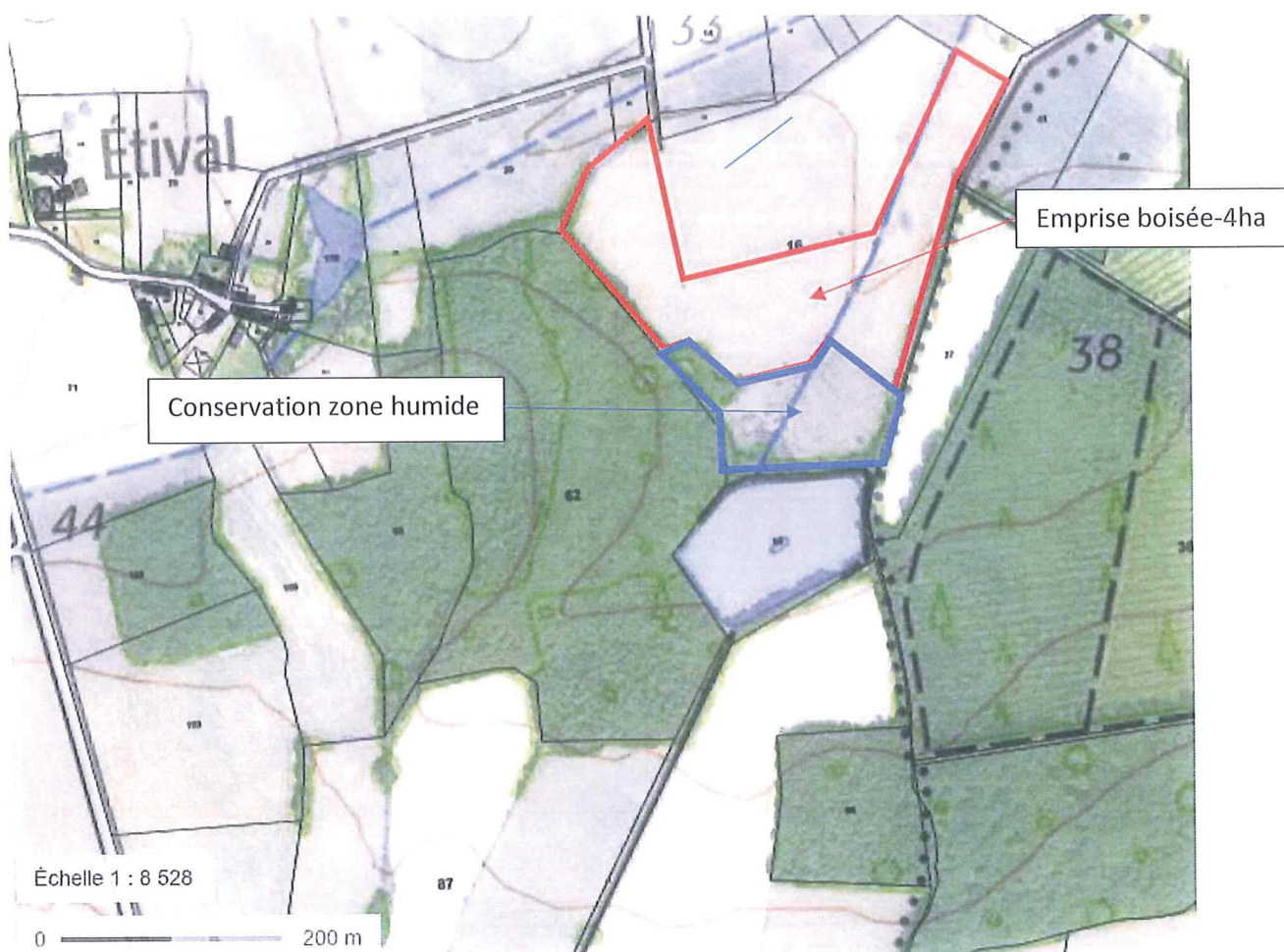
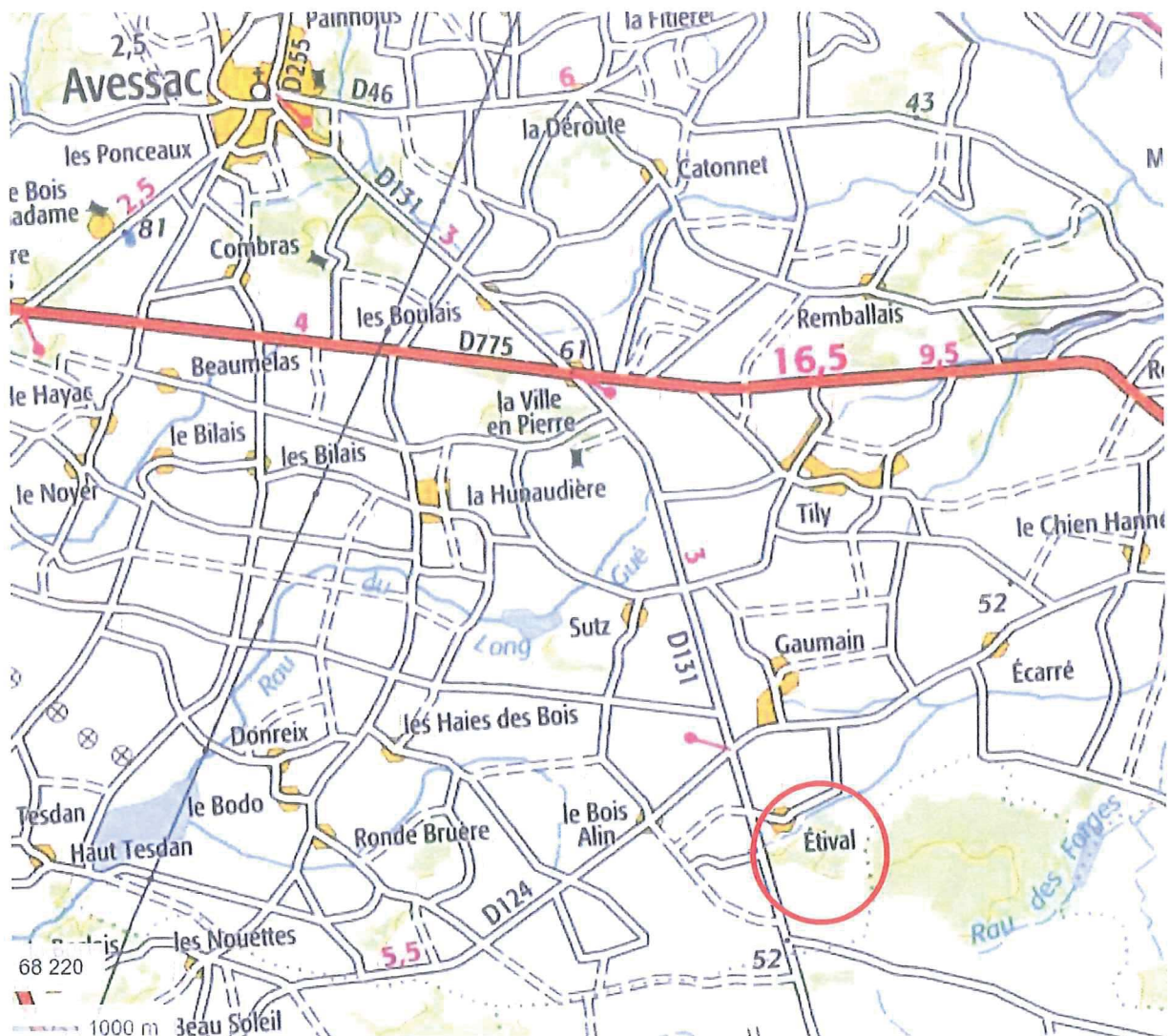


Légende		Accès à la zone à urbaniser	400 m <sup>2</sup>	Commune
	Emplacement réservé			
	Espace boisé classé à préserver au titre de l'article L123-1-5			
	Espace boisé remarquable à préserver au titre de l'article L123-1-5			
	Orientation d'Aménagement et de Programmation			
	Terrain cultivé à protéger en zone urbaine			
	Zones humides			
	Espace boisé remarquable			
	Cours d'eau à préserver au titre de l'article L123-1-5			
	Patrimoine à préserver au titre de l'article L123-1-5,7 du CU: Patrimoine bâti			
	Patrimoine à préserver au titre de l'article L123-1-5,7 du CU: Petit Patrimoine			
	Zonage			
<b>LIBELLE</b>				
	Anciens sites de dépôt de matériaux inertes et de carrières			
	Plan d'eau			
	Périmètre de 100 m. autour de la station d'épuration			
	Périmètre d'impact du bruit des infrastructures - Catégorie 3			

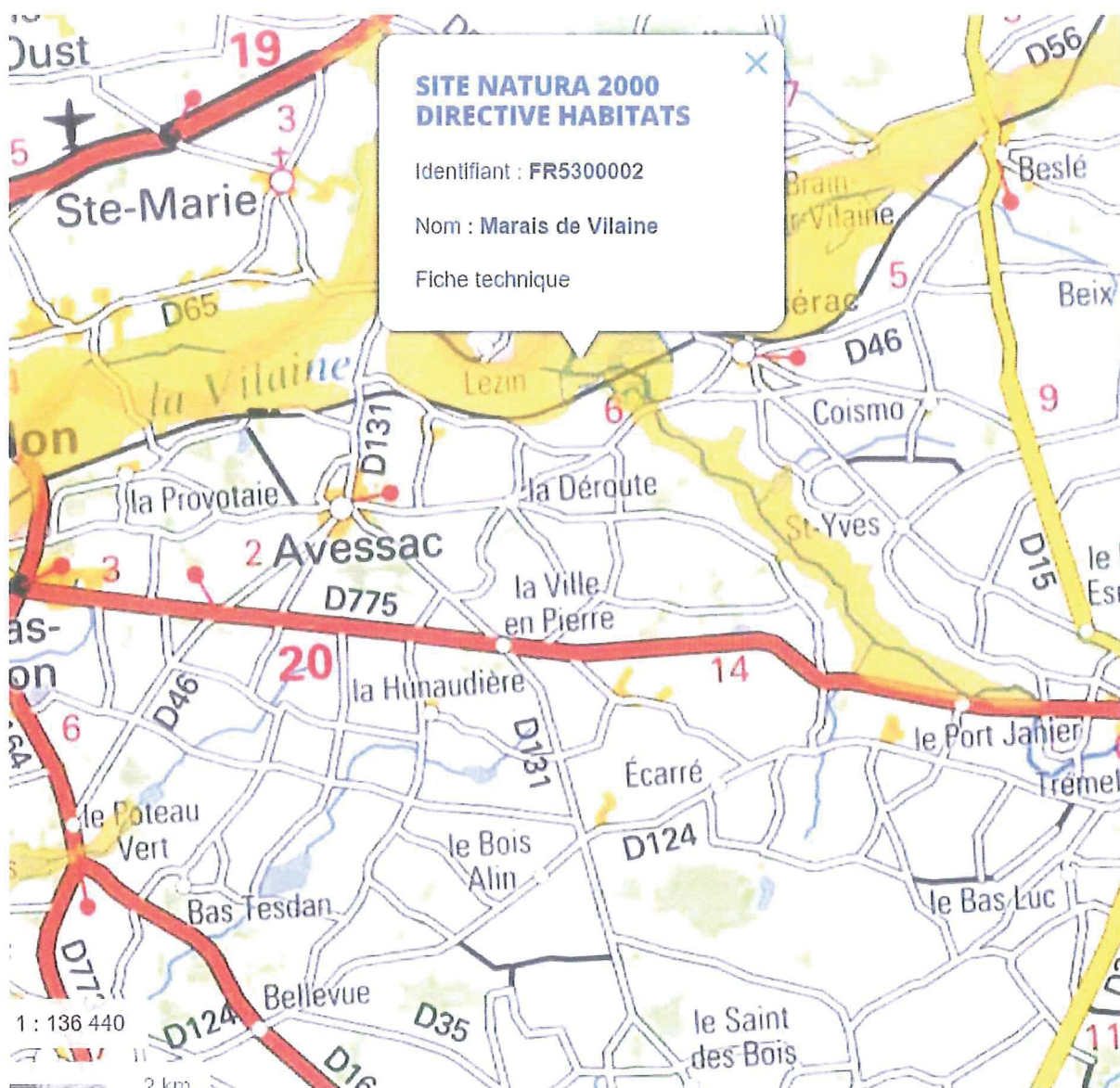


Annexe 2- Vue aérienne du projet de boisement



Annexe 3- Plan de situation 1/60000





Annexe 4- Situation par rapport au réseau Natura 2000