

- ZPS : Dernier arrêté : 11/12/2018



Localisation du site

Coordonnées du centre (WGS 84) :

- **Longitude** : -1,79557 (W 1°47'44")
- **Latitude** : 47,25057 (N 47°15'02")

Superficie : 20 162 ha.

Pourcentage de superficie marine : 10 %

Altitude :

- Min : -10 m.
- Max : 6 m.
- Moyenne : 2 m.

Régions biogéographiques :

Atlantique : 100%

Sous-région atlantique

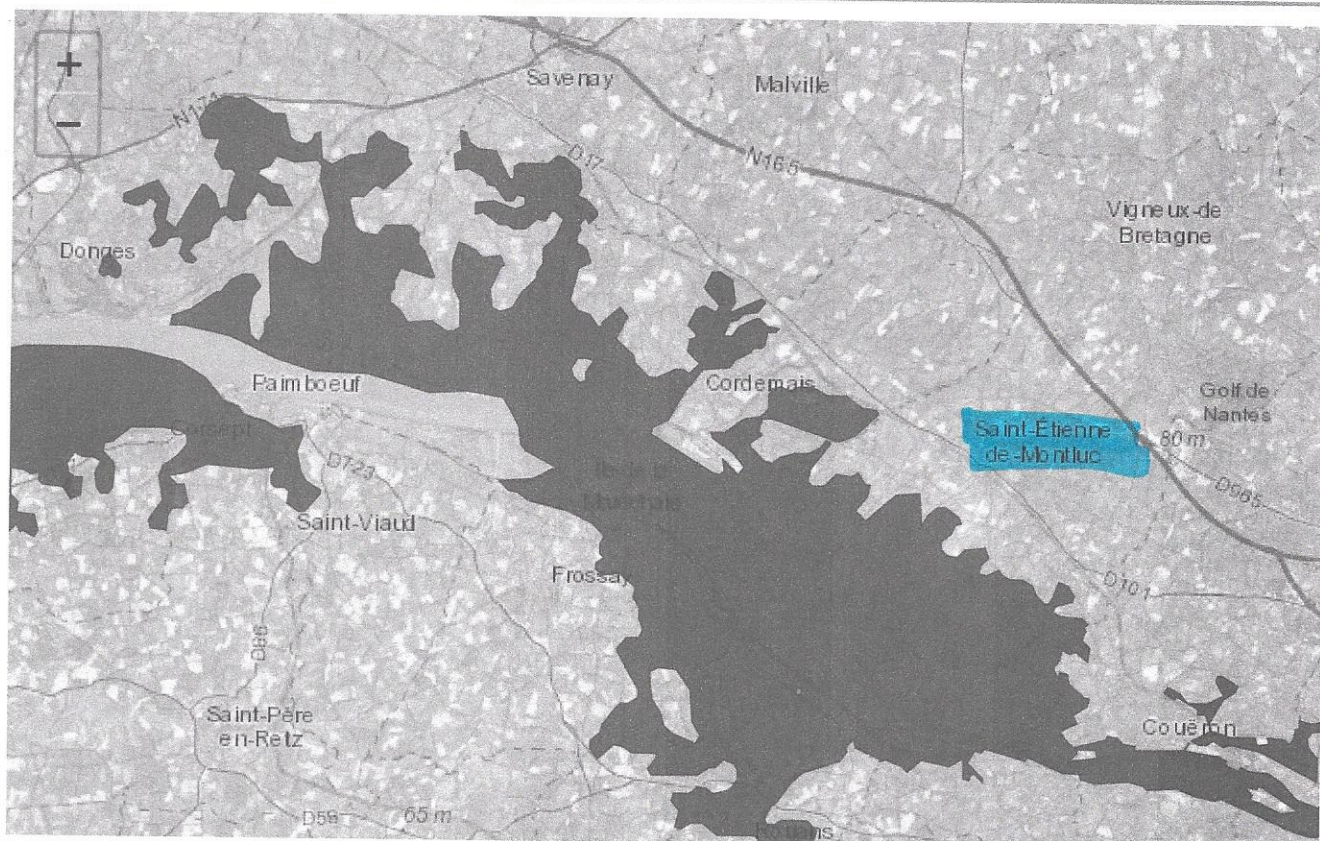
Golfe de Gascogne et côtes ibériques : 10%

REGION : PAYS-DE-LA-LOIRE

DEPARTEMENT : Loire-Atlantique (90%)

COMMUNES : Bouée, Bouguenais, Brains, Chapelle-Launay, Cheix-en-Retz, Cordemais, Corsept, Couëron, Donges, Frossay, Indre, Lavau-sur-Loire, Malville, Montagne, Montoir-de-Bretagne, Nantes, Paimbœuf, Pellerin, Port-Saint-Père, Prinquiau, Rezé, Rouans, Saint-Brevin-les-Pins, Saint-Étienne-de-Montluc, Saint-Herblain, Saint-Jean-de-Boiseau, Saint-Léger-les-Vignes, Saint-Nazaire, Saint-Père-en-Retz, Saint-Sébastien-sur-Loire, Saint-Viaud, Savenay, Vue.

Carte de localisation



- ZPS : Dernier arrêté : 11/12/2018



Localisation du site

Coordonnées du centre (WGS 84) :

- **Longitude** : -1,79557 (W 1°47'44")
- **Latitude** : 47,25057 (N 47°15'02")

Superficie : 20 162 ha.

Pourcentage de superficie marine : 10 %

Altitude :

- Min : -10 m.
- Max : 6 m.
- Moyenne : 2 m.

Régions biogéographiques :

— **Atlantique** : 100%

Sous-région atlantique

— **Golfe de Gascogne et côtes ibériques** : 10%

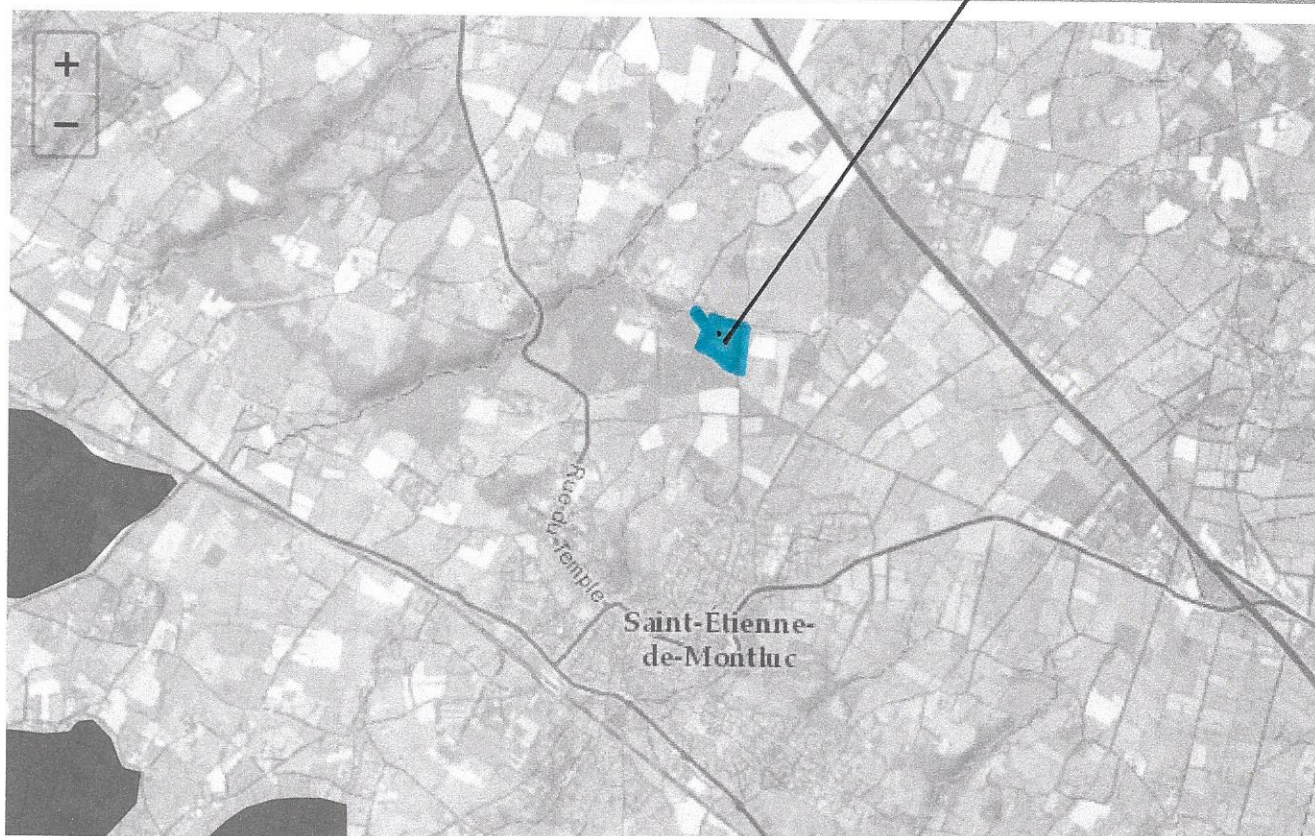
REGION : PAYS-DE-LA-LOIRE

DEPARTEMENT : Loire-Atlantique (90%)


COMMUNES : Bouée, Bouguenais, Brains, Chapelle-Launay, Cheix-en-Retz, Cordemais, Corsept, Couëron, Donges, Frossay, Indre, Lavau-sur-Loire, Malville, Montagne, Montoir-de-Bretagne, Nantes, Paimbœuf, Pellerin, Port-Saint-Père, Prinquiau, Rezé, Rouans, Saint-Brevin-les-Pins, Saint-Étienne-de-Montluc, Saint-Herblain, Saint-Jean-de-Boiseau, Saint-Léger-les-Vignes, Saint-Nazaire, Saint-Père-en-Retz, Saint-Sébastien-sur-Loire, Saint-Viaud, Savenay, Vue.

21 13

Carte de localisation



▪ ZPS : Dernier arrêté : 11/12/2018



Localisation du site

Coordonnées du centre (WGS 84) :

- Longitude : -1,79557 (W 1°47'44")
- Latitude : 47,25057 (N 47°15'02")

Superficie : 20 162 ha.

Pourcentage de superficie marine : 10 %

Altitude :

- Min : -10 m.
- Max : 6 m.
- Moyenne : 2 m.

Régions biogéographiques :

Atlantique : 100%

Sous-région atlantique

Golfe de Gascogne et côtes ibériques : 10%

REGION : PAYS-DE-LA-LOIRE

DEPARTEMENT : Loire-Atlantique (90%)

COMMUNES : Bouée, Bouguenais, Brains, Chapelle-Launay, Cheix-en-Retz, Cordemais, Corsept, Couëron, Donges, Frossay, Indre, Lavau-sur-Loire, Malville, Montagne, Montoir-de-Bretagne, Nantes, Paimbœuf, Pellerin, Port-Saint-Père, Prinquiau, Rezé, Rouans, Saint-Brevin-les-Pins, Saint-Étienne-de-Montluc, Saint-Herblain, Saint-Jean-de-Boiseau, Saint-Léger-les-Vignes, Saint-Nazaire, Saint-Père-en-Retz, Saint-Sébastien-sur-Loire, Saint-Viaud, Savenay, Vue.

Carte de localisation

