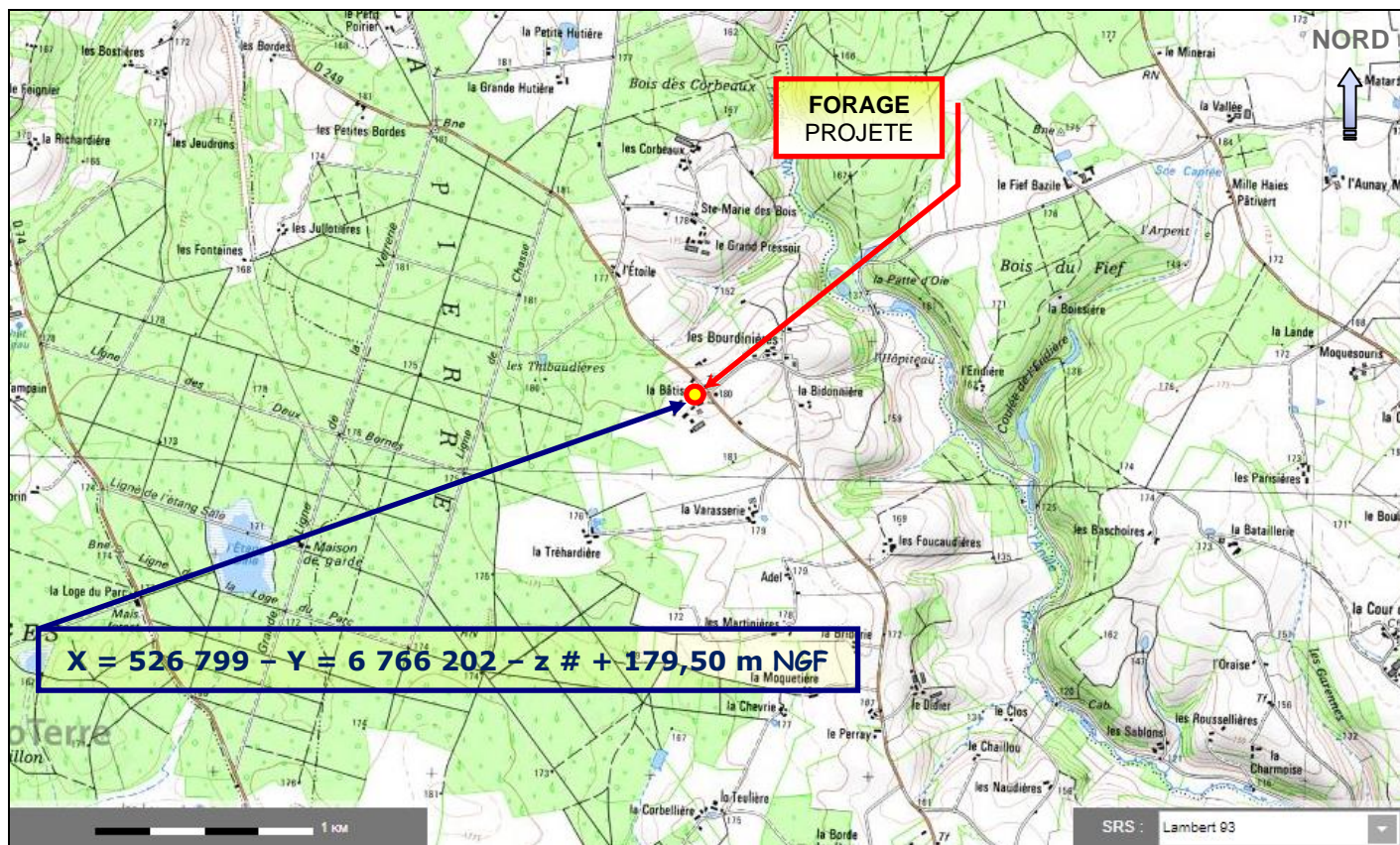



**Situation du forage projeté à LA BATISSE (MONTAILLE - 72)**  
**sur un extrait de carte topographique de l'IGN à 1/100 000°**  
 (Extrait du site : [infoterre.brgm.fr](http://infoterre.brgm.fr))

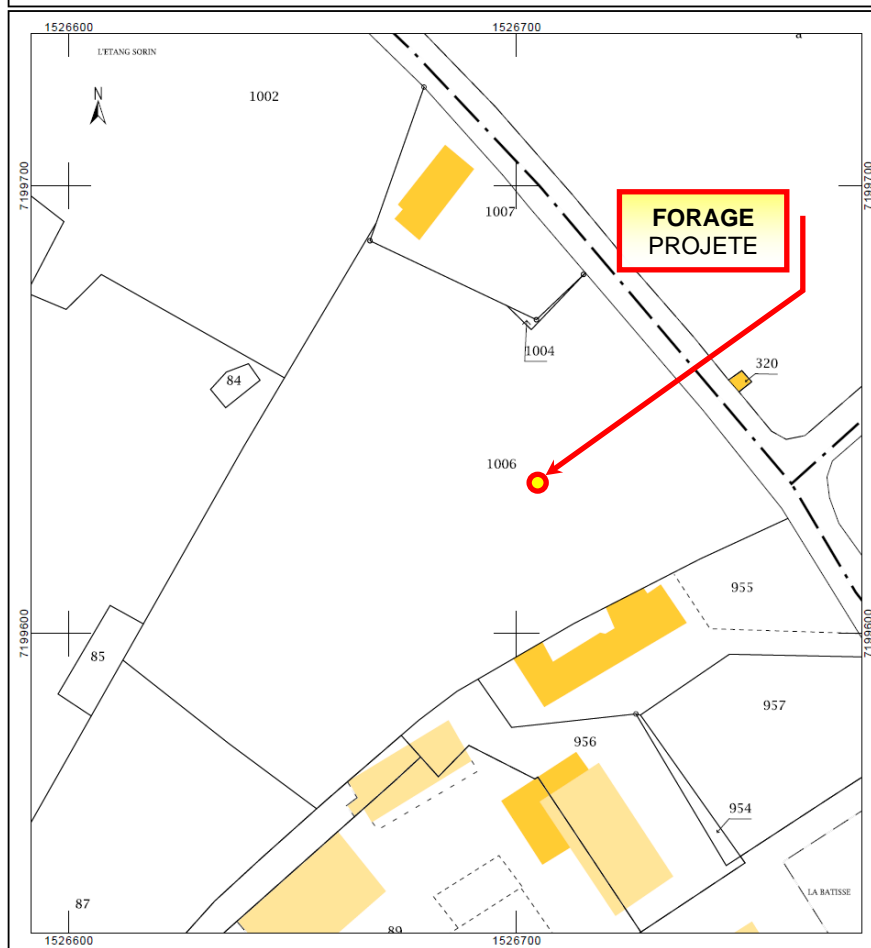


**Situation du forage projeté à LA BATISSE (MONTAILLE - 72)**  
**sur un extrait de carte topographique de l'IGN à 1/25 000°**  
 (Extrait du site : [infoterre.brgm.fr](http://infoterre.brgm.fr))





Département : SARTHE  Commune : MONTAILLE	DIRECTION GÉNÉRALE DES FINANCES PUBLIQUES  EXTRAIT DU PLAN CADASTRAL	Le plan visualisé sur cet extrait est géré par le centre des impôts foncier suivant : LE MANS 33 Ave du Gen de Gaulle 72038 72038 LE MANS tél. 02 43 83 81 30 -fax cdf.le-mans@dgif.finances.gouv.fr
Section : B Feuille : 000 B 02  Échelle d'origine : 1/2500 Échelle d'édition : 1/1000  Date d'édition : 04/10/2017 (fuseau horaire de Paris)  Coordonnées en projection : RGF93CC48 ©2016 Ministère de l'Économie et des Finances	Cet extrait de plan vous est délivré par :  cadastre.gouv.fr	



**Situation cadastrale du forage projeté à LA BATISSE (MONTAILLE – 72)**  
 (Extraite des sites : geoportail.gouv.fr + cadastre.fr)