

Plan de découpe



COMMUNE DE SAINT-JULIEN-DE-CONCEAUX

COMMUNE DE SAINT-JULIEN-DE-CONCEAUX

COMMUNE DU LOROUX-BOTTEAU

COMMUNE DU LOROUX-BOTTEAU

COMMUNE DE LA CHAPELLE-HEULIN

COMMUNE DE LA CHAPELLE-HEULIN

COMMUNE DE LA HAYE-FOUASSIERE






COMMUNE DE BASSE GOULAIN

COMMUNE DE VERTOU

COMMUNE DE VERTOU


COMMUNE DE LA HAYE-FOUASSIERE

LEGENDE

	UA: Zone à caractère central d'habitat de services et d'activités.
	UB: Zone résidentielle d'habitat.
	UC: Zone de hameaux et écarts situés en zone rurale.
	NAa: Zone naturelle insuffisamment ou non équipée destinée dans l'avenir à l'urbanisation.
	ZAC: ZAC GARENNE

	NAb: Zone destinée à l'urbanisation future sous forme d'opération d'une certaine importance.
	NAe: Zone destinée aux activités diverses.
	ZAC: ZAC LOUEE
	NC: Zone de richesses naturelles ayant pour objet la protection et le développement de l'agriculture.
	NDa: Zone naturelle correspondant à une protection forte essentiellement sur les marais.
	NDL: Zone naturelle où des activités de loisirs peuvent être autorisées.
	NDS: Zone naturelle délimitée autour du site archéologique des CLEONS.

LEGENDE TECHNIQUE

	Emplacements réservés.		Voie bruyante.
	Espaces boisés.		Périmètre de mise à l'étude de l'aménagement de l'échangeur RN 149 et RN 249.
			Limite de zones.

Echelle 1/5000^{ème}

P.O.S. 1989/93 sur fond de plan 1997
Mis en révision Janvier 1997





