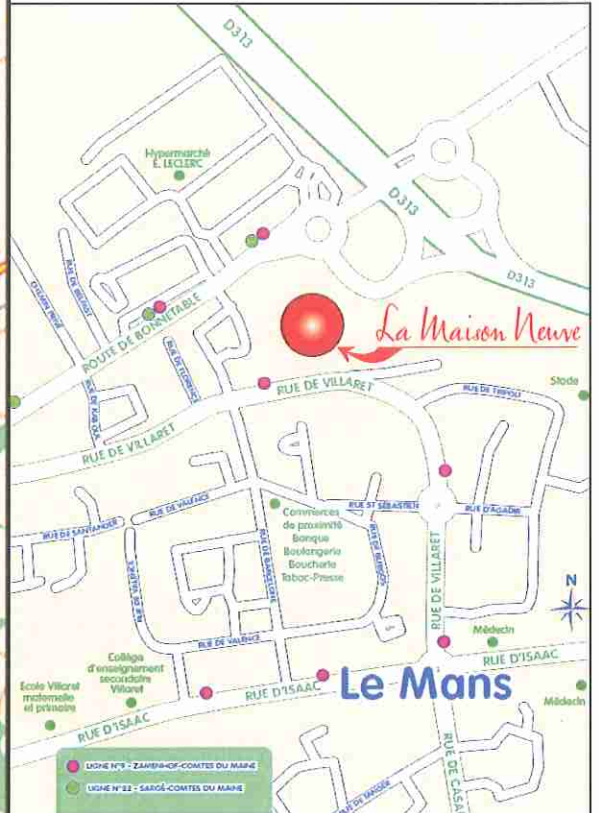



La Maison Neuve



Voir feuille 7

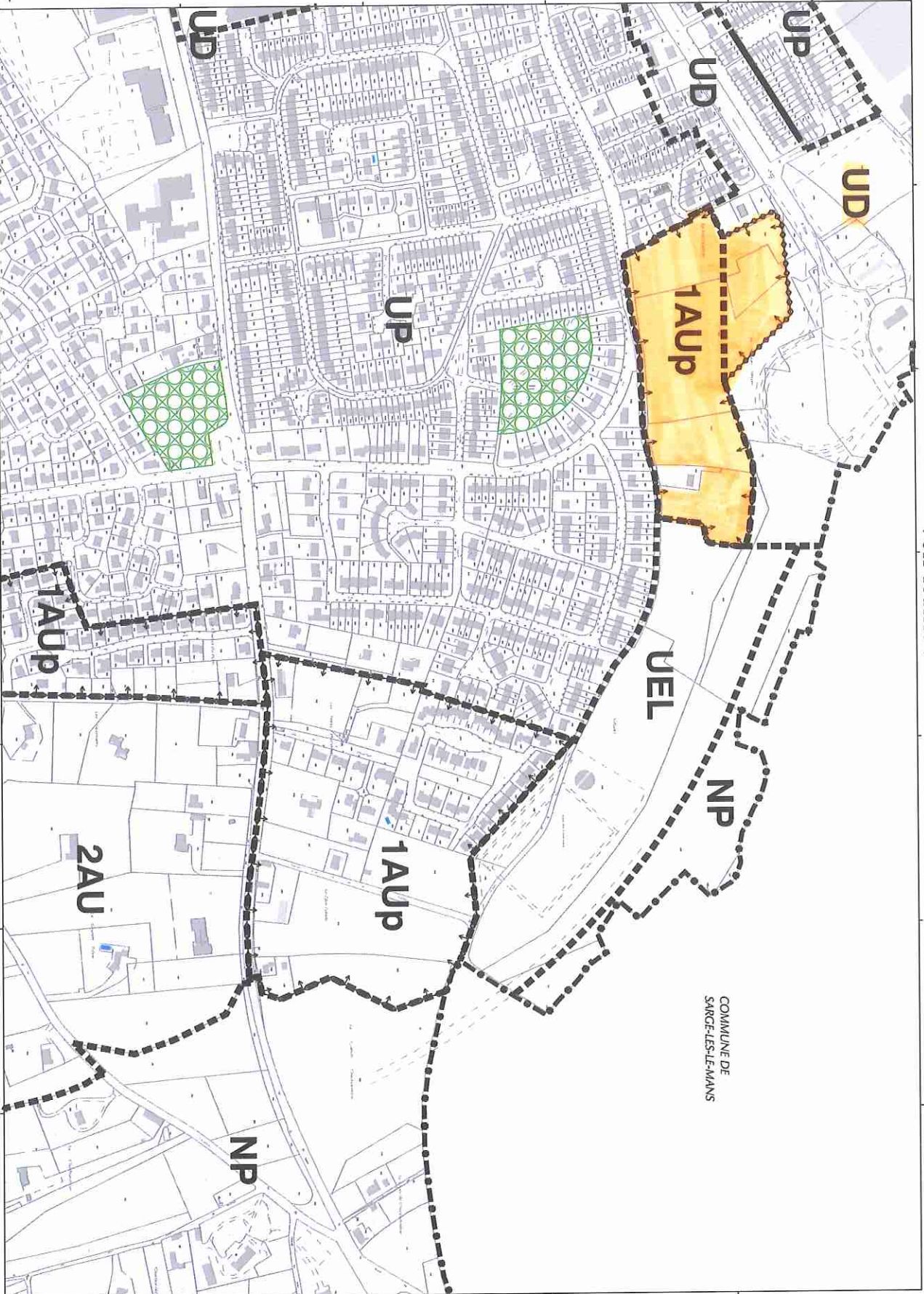


PLU approuvé le:
09 février 2006

[illegible][illegible]

Modification n°1
 approuvée le
 10 Avril 2008
 Modification n°2
 approuvée le
 7 Février 2013

0 50 100m
Echelle : 1/2000



Voir feuille 12

Voir feuille 14

Voir feuille 19



LE MANS - Secteur Bonnetable - Villaret
Proposition d'accès à la zone 1AUP

Echelle: 0m 20m 40m

Service Aménagement Urbain
Direction du développement - Le Mans Métropole

2014-2015 - Plan Local d'Urbanisme - Document d'Urbanisme - 2014-2015

DIRECTION GÉNÉRALE DES
FINANCES PUBLIQUES

EXTRAIT DU PLAN CADASTRAL

Superficie totale
Maison neuve I II III

40 055 m²

Département :
SARTHE

Commune :
LE MANS

Section : NW
Feuille : 000 NW 01

Échelle d'origine : 1/1000
Échelle d'édition : 1/2000

Date d'édition : 01/08/2016
(fuseau horaire de Paris)

Coordonnées en projection : RGF93CC48

Le plan visualisé sur cet extrait est géré par le centre
des Impôts foncier suivant :

LE MANS
33 Ave du Gen de Gaulle 72038
72038 LE MANS
tél. 02 43 83 81 30 -fax
cdif.le-mans@dgif.finances.gouv.fr

Cet extrait de plan vous est délivré par :

cadastre.gouv.fr
©2016 Ministère des Finances et des Comptes
publics

