Station de vigilance de le MANS-YSSOIR : 3,10 m

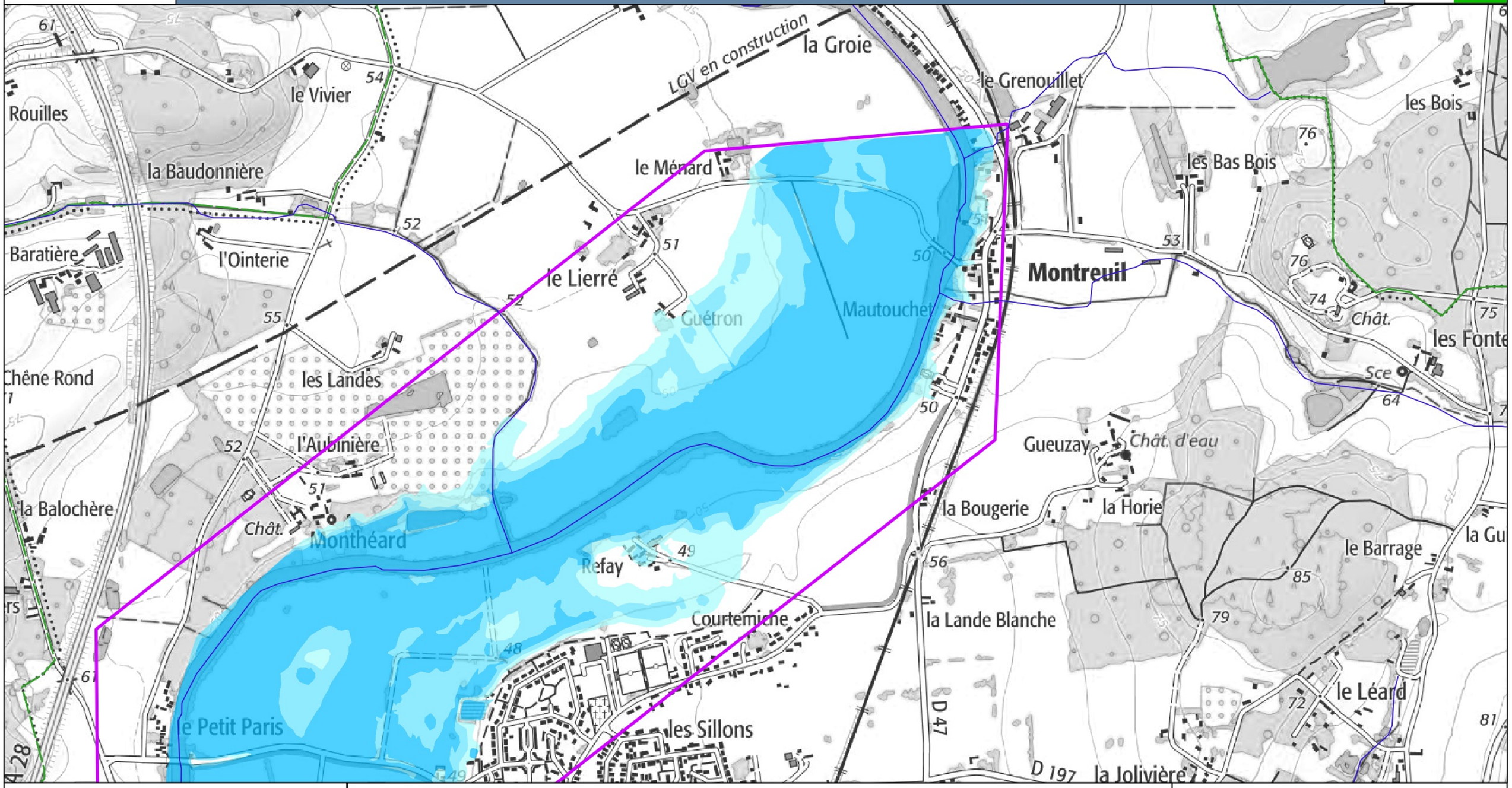

Légende

Classes de hauteurs d'eau
- 0 à 0,50 m
- 0,50 à 1 m
- supérieur à 1 m
- Station
- Endiguement
- Zone protégée par une digue
- Zone d'étude
- Limites communales

Cette carte représente les zones inondées par débordement de la Sarthe, pour une hauteur de 3,10m à la station du Mans Yssoir. La ligne d'eau a été déterminée à l'aide du logiciel TELEMAC. Une modélisation hydraulique 2D a été utilisée pour simuler l'aléa inondation.
La DREAL Pays de la Loire a choisi de considérer que les zones protégées par les systèmes d'endiguement autorisés au titre du code de l'environnement sont potentiellement inondées au-delà du niveau de protection du système d'endiguement. Ce niveau de protection est défini par l'article R.214-119-1 du code de l'environnement.

0 0,25 0,5 0,75 1 km

Cartographie : DREAL Pays de la Loire / SRNT novembre 2022
Données sources : SCANS 25 - BD Carthage - Adminexpress © IGN - VIGInond

VIGICRUES

Station de vigilance de le MANS-YSSOIR : 3,10 m

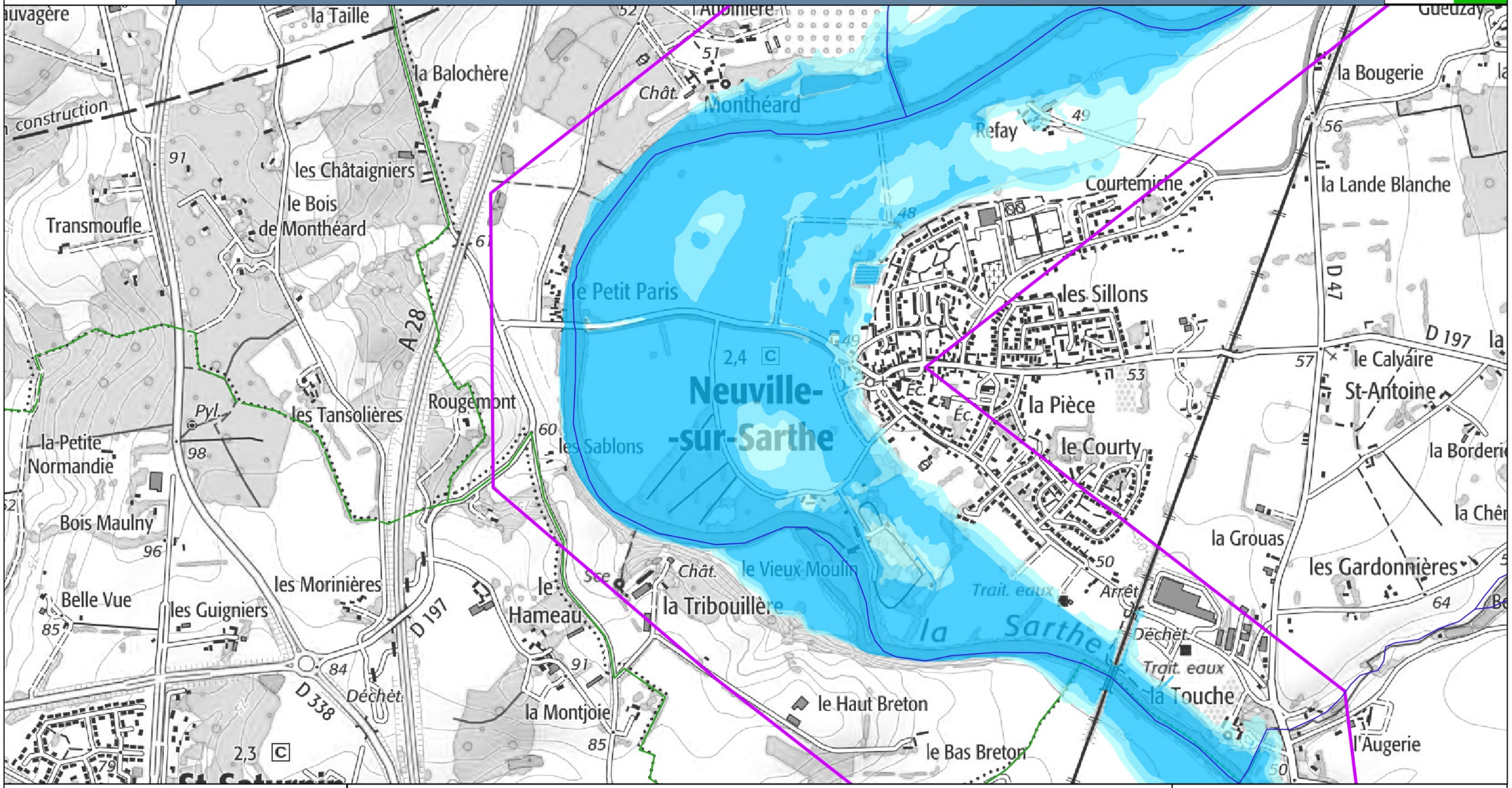

Légende

Classes de hauteurs d'eau
- 0 à 0,50 m
- 0,50 à 1 m
- supérieur à 1 m
- Station
- Endiguement
- Zone protégée par une digue
- Zone d'étude
- Limites communales

Cette carte représente les zones inondées par débordement de la Sarthe, pour une hauteur de 3,10m à la station du Mans Yssoir. La ligne d'eau a été déterminée à l'aide du logiciel TELEMAC. Une modélisation hydraulique 2D a été utilisée pour simuler l'aléa inondation.
La DREAL Pays de la Loire a choisi de considérer que les zones protégées par les systèmes d'endiguement autorisés au titre du code de l'environnement sont potentiellement inondées au-delà du niveau de protection du système d'endiguement. Ce niveau de protection est défini par l'article R.214-119-1 du code de l'environnement.

0 0,25 0,5 0,75 1 km

Cartographie : DREAL Pays de la Loire / SRNT novembre 2022
Données sources : SCANS 25 - BD Carthage - Adminexpress © IGN - VIGInond

Station de vigilance de le MANS-YSSOIR : 3,10 m

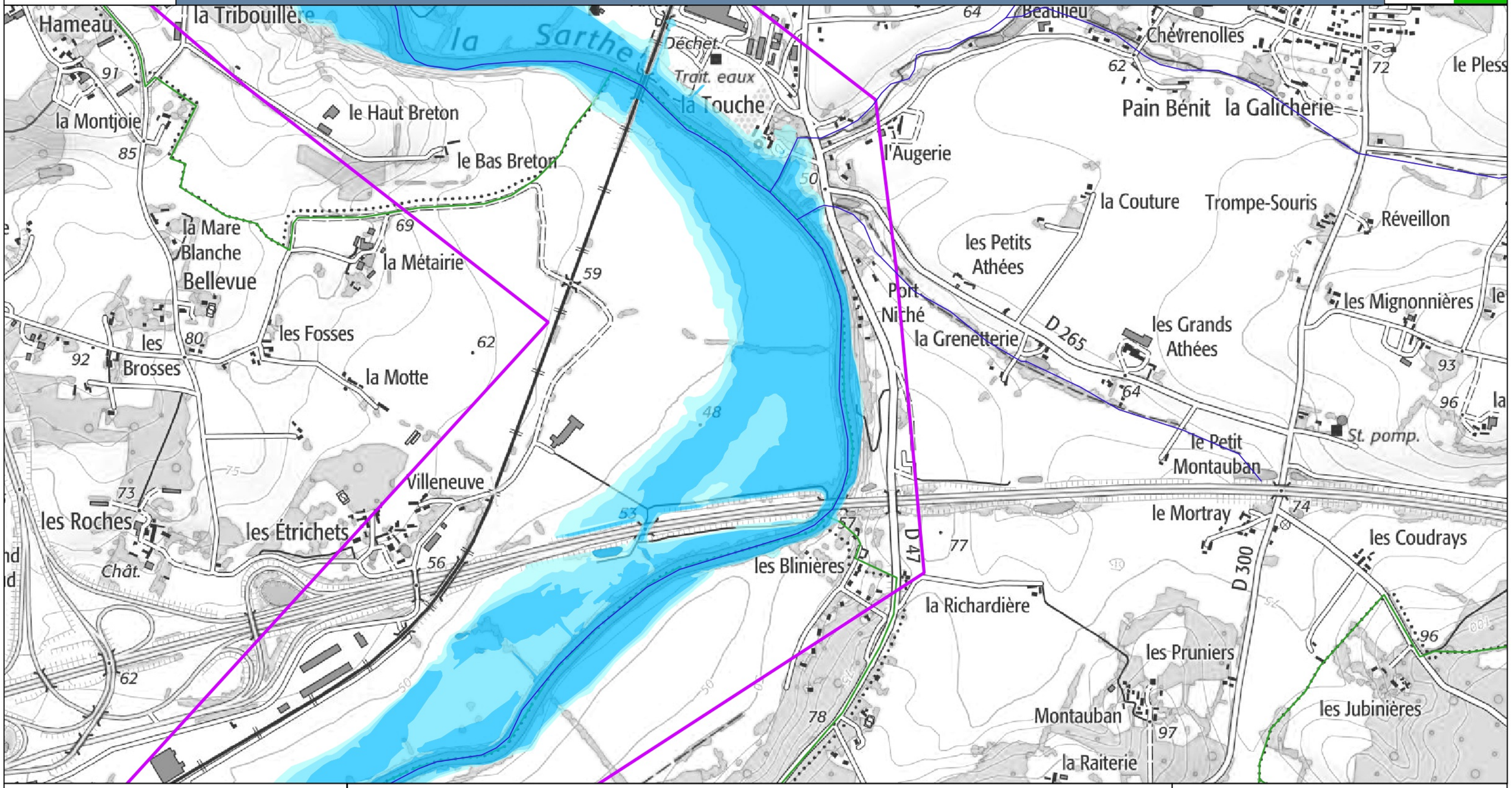

Légende

Classes de hauteurs d'eau
- 0 à 0,50 m
- 0,50 à 1 m
- supérieur à 1 m
- Station
- Endiguement
- Zone protégée par une digue
- Zone d'étude
- Limites communales

Cette carte représente les zones inondées par débordement de la Sarthe, pour une hauteur de 3,10m à la station du Mans Yssoir. La ligne d'eau a été déterminée à l'aide du logiciel TELEMAC. Une modélisation hydraulique 2D a été utilisée pour simuler l'aléa inondation.
La DREAL Pays de la Loire a choisi de considérer que les zones protégées par les systèmes d'endiguement autorisés au titre du code de l'environnement sont potentiellement inondées au-delà du niveau de protection du système d'endiguement. Ce niveau de protection est défini par l'article R.214-119-1 du code de l'environnement.

0 0,25 0,5 0,75 1 km

Cartographie : DREAL Pays de la Loire / SRNT novembre 2022
Données sources : SCANS 25 - BD Carthage - Adminexpress © IGN - VIGInond

VIGICRUES

Station de vigilance de le MANS-YSSOIR : 3,10 m

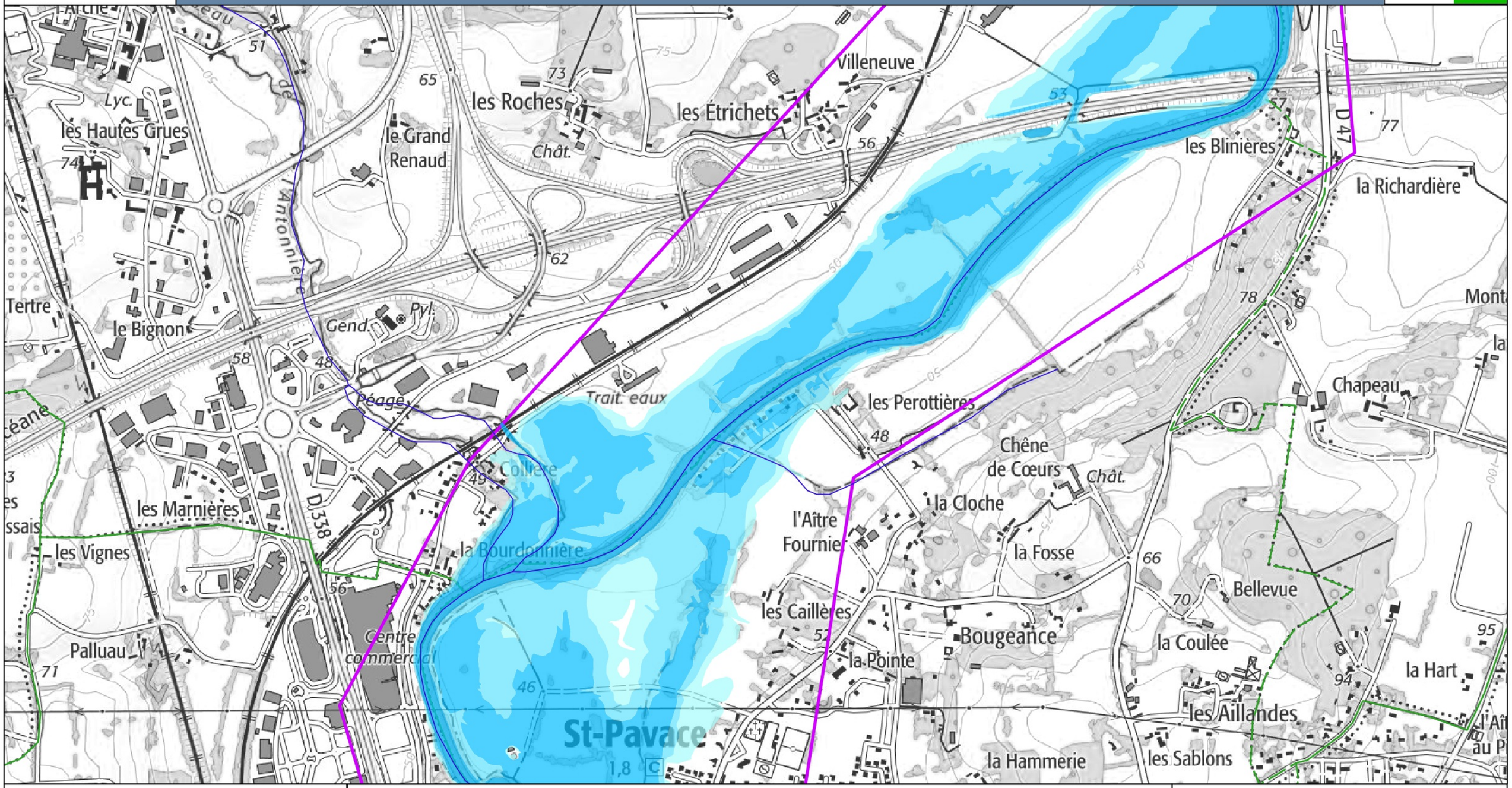

Légende

Classes de hauteurs d'eau
- 0 à 0,50 m
- 0,50 à 1 m
- supérieur à 1 m
- Station
- Endiguement
- Zone protégée par une digue
- Zone d'étude
- Limites communales

Cette carte représente les zones inondées par débordement de la Sarthe, pour une hauteur de 3,10m à la station du Mans Yssoir. La ligne d'eau a été déterminée à l'aide du logiciel TELEMAC. Une modélisation hydraulique 2D a été utilisée pour simuler l'aléa inondation.
La DREAL Pays de la Loire a choisi de considérer que les zones protégées par les systèmes d'endiguement autorisés au titre du code de l'environnement sont potentiellement inondées au-delà du niveau de protection du système d'endiguement. Ce niveau de protection est défini par l'article R.214-119-1 du code de l'environnement.

0 0,25 0,5 0,75 1 km

Cartographie : DREAL Pays de la Loire / SRNT novembre 2022
Données sources : SCANS 25 - BD Carthage - Adminexpress © IGN - VIGInond

VIGICRUES

Station de vigilance de le MANS-YSSOIR : 3,10 m

Légende

Classes de hauteurs d'eau
- 0 à 0,50 m
- 0,50 à 1 m
- supérieur à 1 m
- Station
- Endiguement
- Zone protégée par une digue
- Zone d'étude
- Limites communales

Cette carte représente les zones inondées par débordement de la Sarthe, pour une hauteur de 3,10m à la station du Mans Yssoir. La ligne d'eau a été déterminée à l'aide du logiciel TELEMAC. Une modélisation hydraulique 2D a été utilisée pour simuler l'aléa inondation.
La DREAL Pays de la Loire a choisi de considérer que les zones protégées par les systèmes d'endiguement autorisés au titre du code de l'environnement sont potentiellement inondées au-delà du niveau de protection du système d'endiguement. Ce niveau de protection est défini par l'article R.214-119-1 du code de l'environnement.

0 0,25 0,5 0,75 1 km

Cartographie : DREAL Pays de la Loire / SRNT novembre 2022
Données sources : SCANS 25 - BD Carthage - Adminexpress © IGN - VIGInond

VIGICRUES

Station de vigilance de le MANS-YSSOIR : 3,10 m

Légende

Classes de hauteurs d'eau
- 0 à 0,50 m
- 0,50 à 1 m
- supérieur à 1 m
- Station
- Endiguement
- Zone protégée par une digue
- Zone d'étude
- Limites communales

Cette carte représente les zones inondées par débordement de la Sarthe, pour une hauteur de 3,10m à la station du Mans Yssoir. La ligne d'eau a été déterminée à l'aide du logiciel TELEMAC. Une modélisation hydraulique 2D a été utilisée pour simuler l'aléa inondation.
La DREAL Pays de la Loire a choisi de considérer que les zones protégées par les systèmes d'endiguement autorisés au titre du code de l'environnement sont potentiellement inondées au-delà du niveau de protection du système d'endiguement. Ce niveau de protection est défini par l'article R.214-119-1 du code de l'environnement.

0 0,25 0,5 0,75 1 km

Cartographie : DREAL Pays de la Loire / SRNT novembre 2022
Données sources : SCANS 25 - BD Carthage - Adminexpress © IGN - VIGInond

VIGICRUES

Station de vigilance de le MANS-YSSOIR : 3,10 m

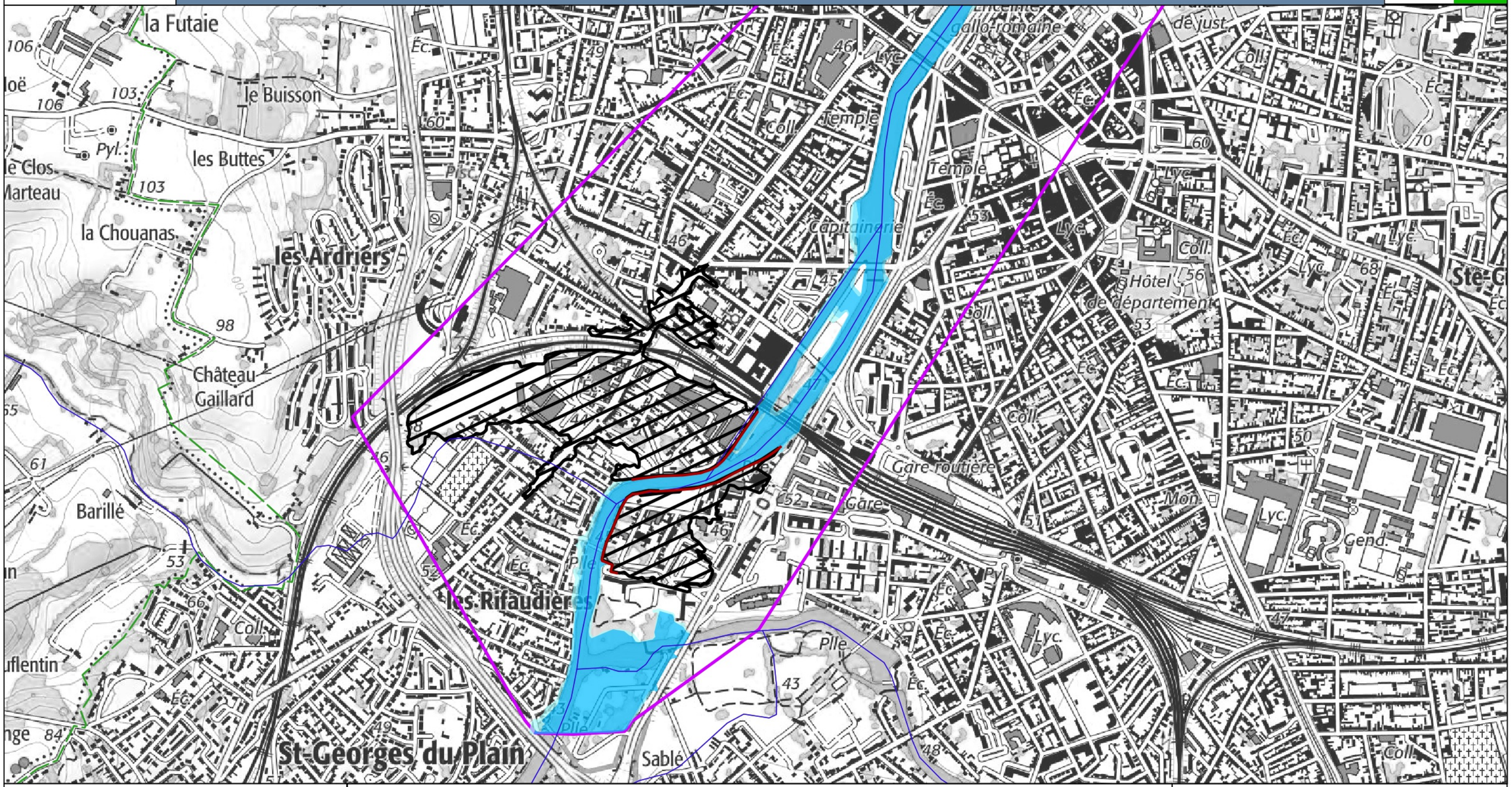

Légende

Classes de hauteurs d'eau
- 0 à 0,50 m
- 0,50 à 1 m
- supérieur à 1 m
- Station
- Endiguement
- Zone protégée par une digue
- Zone d'étude
- Limites communales

Cette carte représente les zones inondées par débordement de la Sarthe, pour une hauteur de 3,10m à la station du Mans Yssoir. La ligne d'eau a été déterminée à l'aide du logiciel TELEMAC. Une modélisation hydraulique 2D a été utilisée pour simuler l'aléa inondation.
La DREAL Pays de la Loire a choisi de considérer que les zones protégées par les systèmes d'endiguement autorisés au titre du code de l'environnement sont potentiellement inondées au-delà du niveau de protection du système d'endiguement. Ce niveau de protection est défini par l'article R.214-119-1 du code de l'environnement.

0 0,25 0,5 0,75 1 km

Cartographie : DREAL Pays de la Loire / SRNT novembre 2022
Données sources : SCANS 25 - BD Carthage - Adminexpress © IGN - VIGInond

VIGICRUES