



Plan de
paysage !

Mûrs-Érigné

Situation



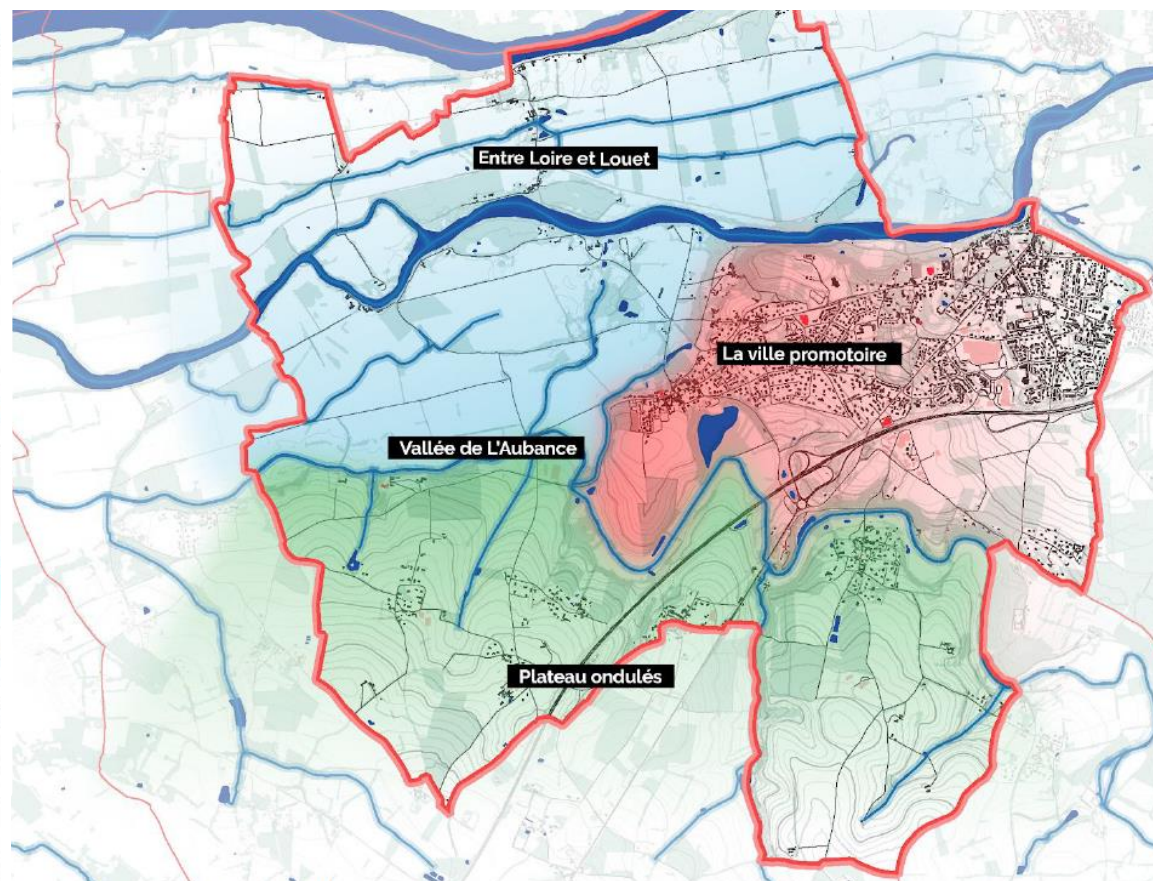
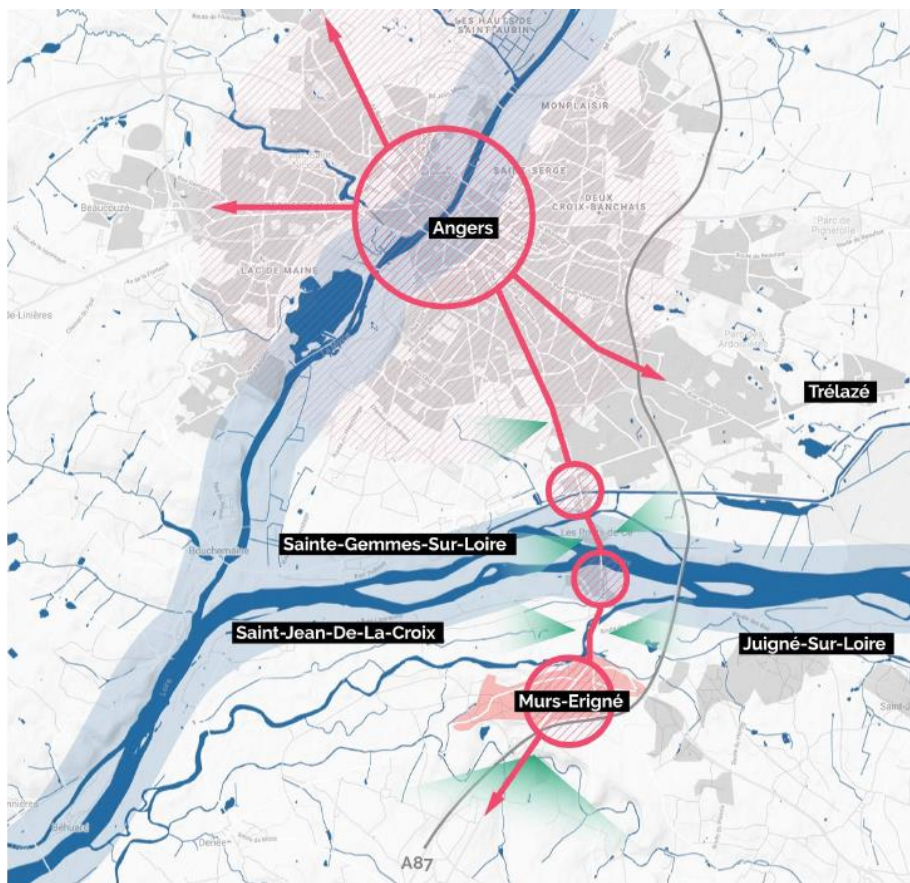
Source : <http://www.polemetropolitainloirebretagne.fr/>

Situation dans la communauté urbaine Angers Loire Métropole



source : <http://www.loire-authion.fr/actualites/loire-authion-a-integre-angers-loire-metropole-le-1er-janvier-2018/>

Situation

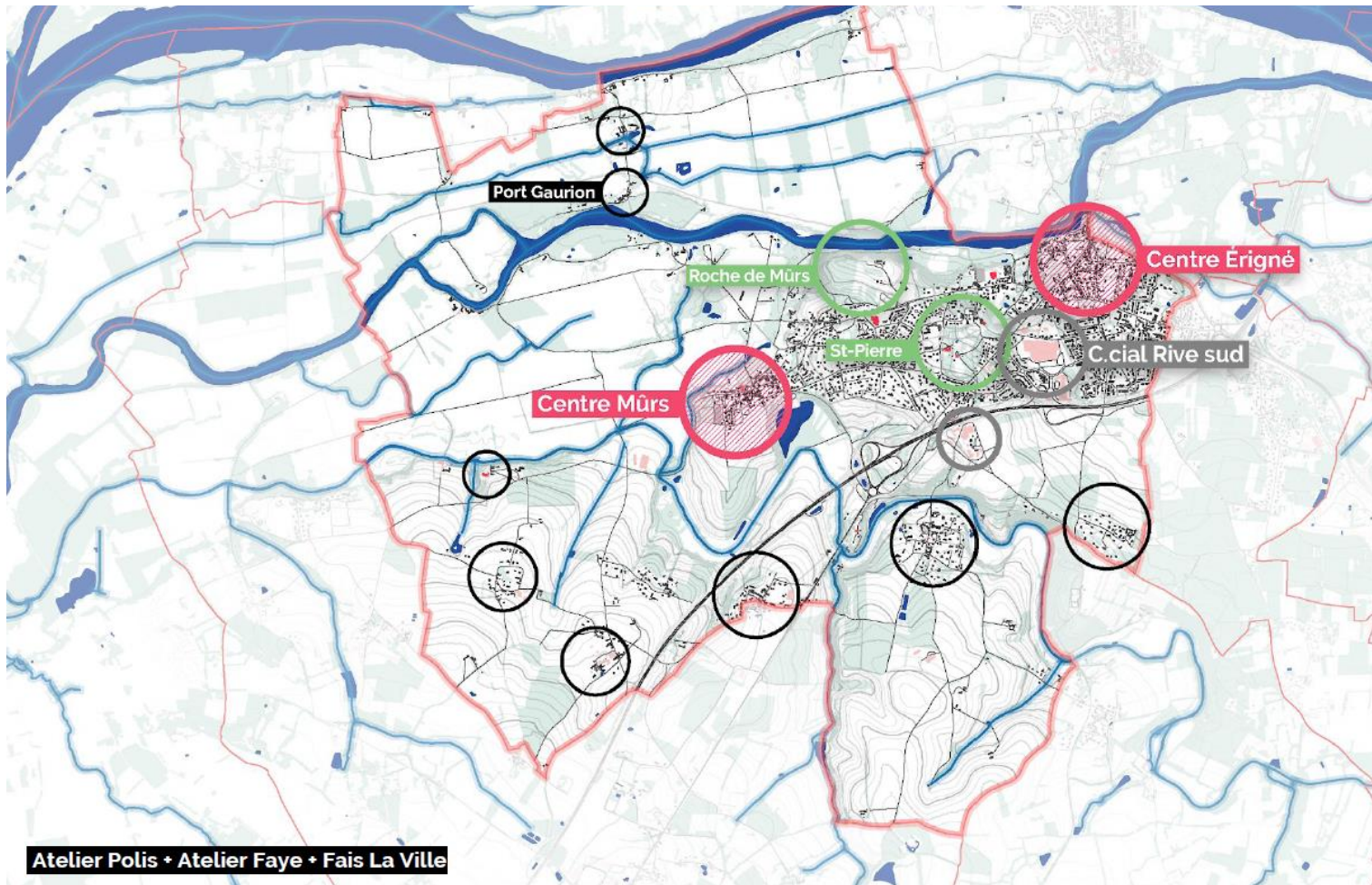


Atelier Polis + Atelier Faye + Fais La Ville

Mûrs-Erigné vu du ciel



<http://www.paysage-mûrsérigné.com/6/>



01

Comprendre ensemble les paysages de la commune


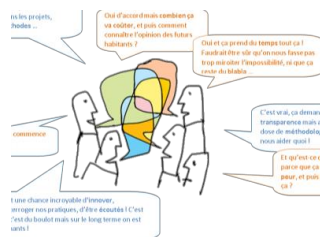
02

Se projeter dans l'avenir, choisir ce qui est important

03

Décrire des bonnes pratiques
 - d'aménagements ;
 - pédagogiques ;
 - réglementaires.

Un cadre : un cahier des charges axé sur la concertation



Mercredi 23 novembre 2016 à 19h30
 Centre Culturel Jean Carmet

Pour faciliter votre accès, merci de vous inscrire auprès de l'Office de Ville au 02 41 79 79 77 ou par mail à m@ofvde-murs-erigne.fr

Démarche
Plus belle ma ville !



Etude
 opérationnelle
 secteur
 centre-ville

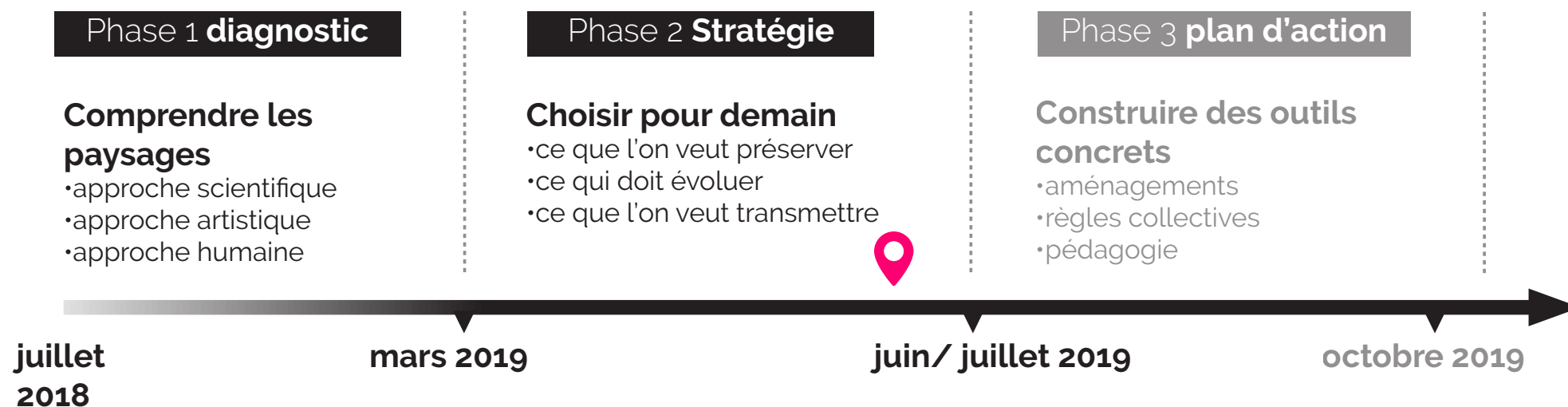


Projet urbain des
 Hauts de Mûrs

&

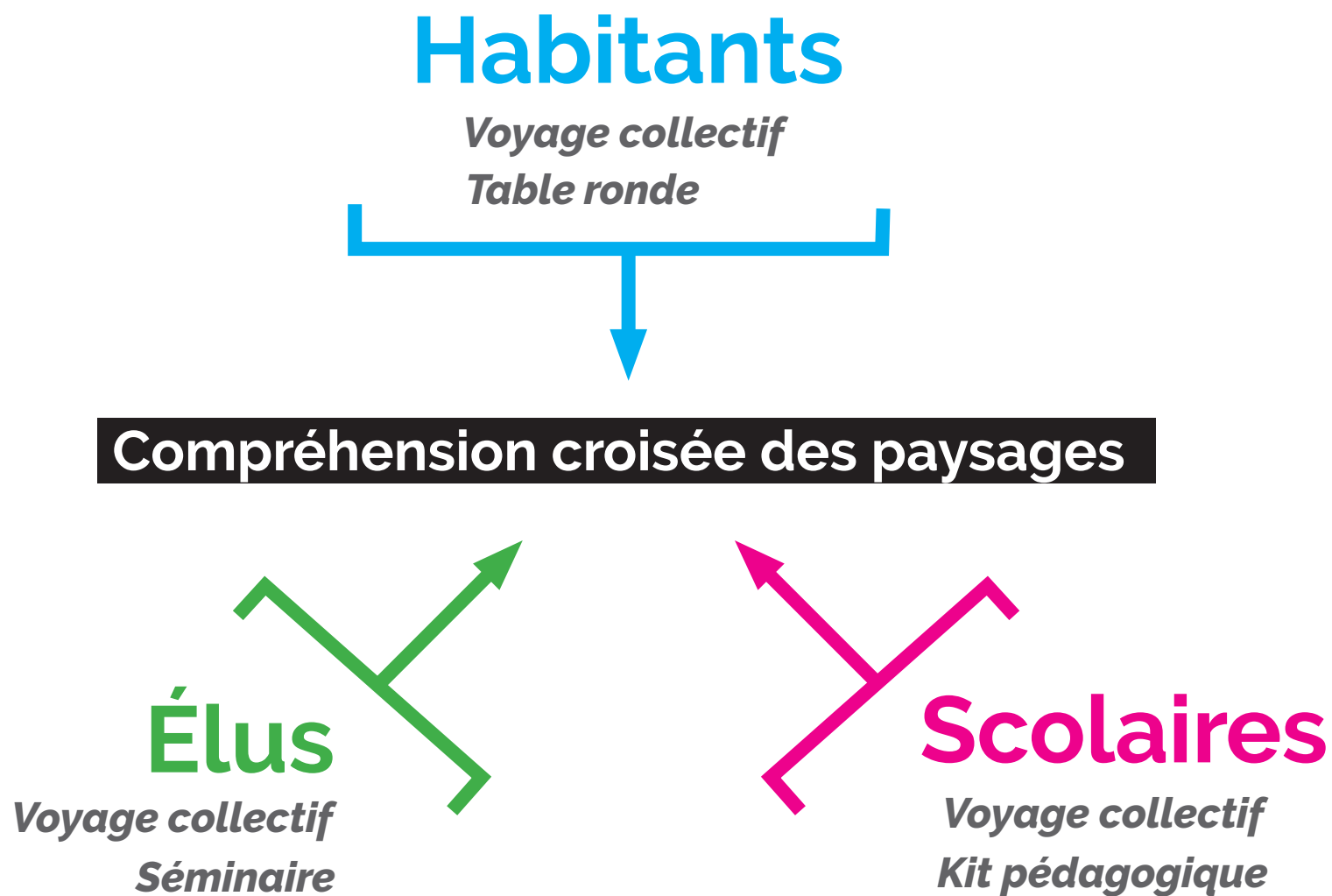
Plan de gestion de
 la Roche de Mûrs

Contexte et temporalité de l'étude


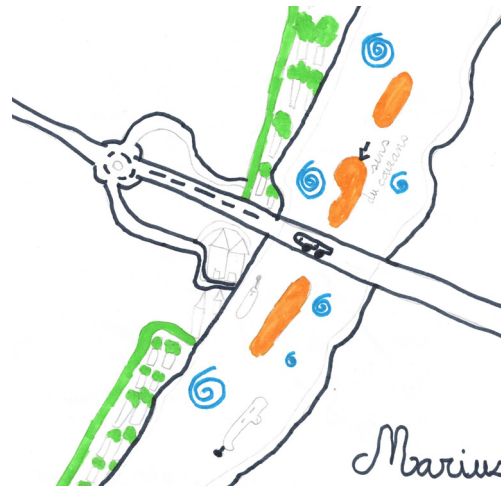


Méthode


Un diagnostic co-construit






Co-construction scolaires



Co-construction scolaires



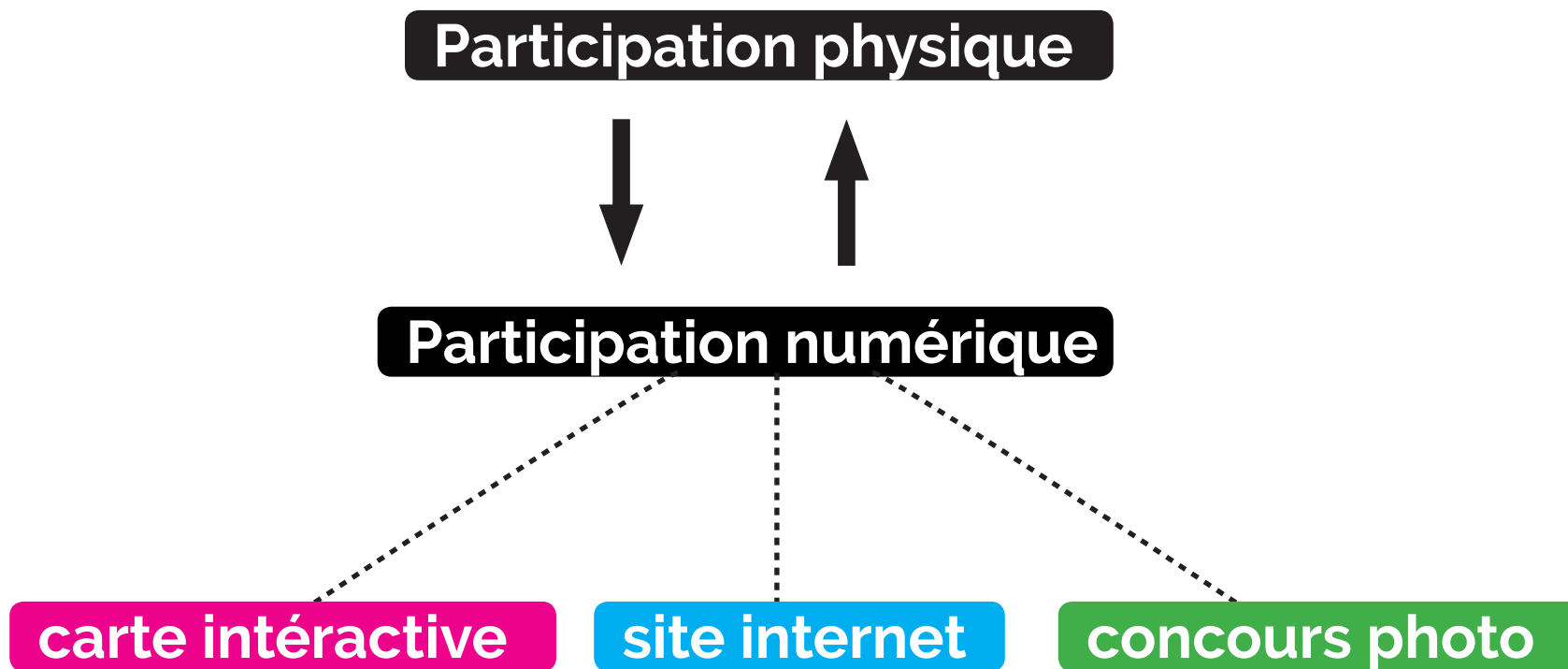
Co-construction élus







Co-construction Habitants



Outils numériques




Outils numériques Concours photos



Outils numériques

Carte interactive



Carte interactive

A quoi ça sert ?

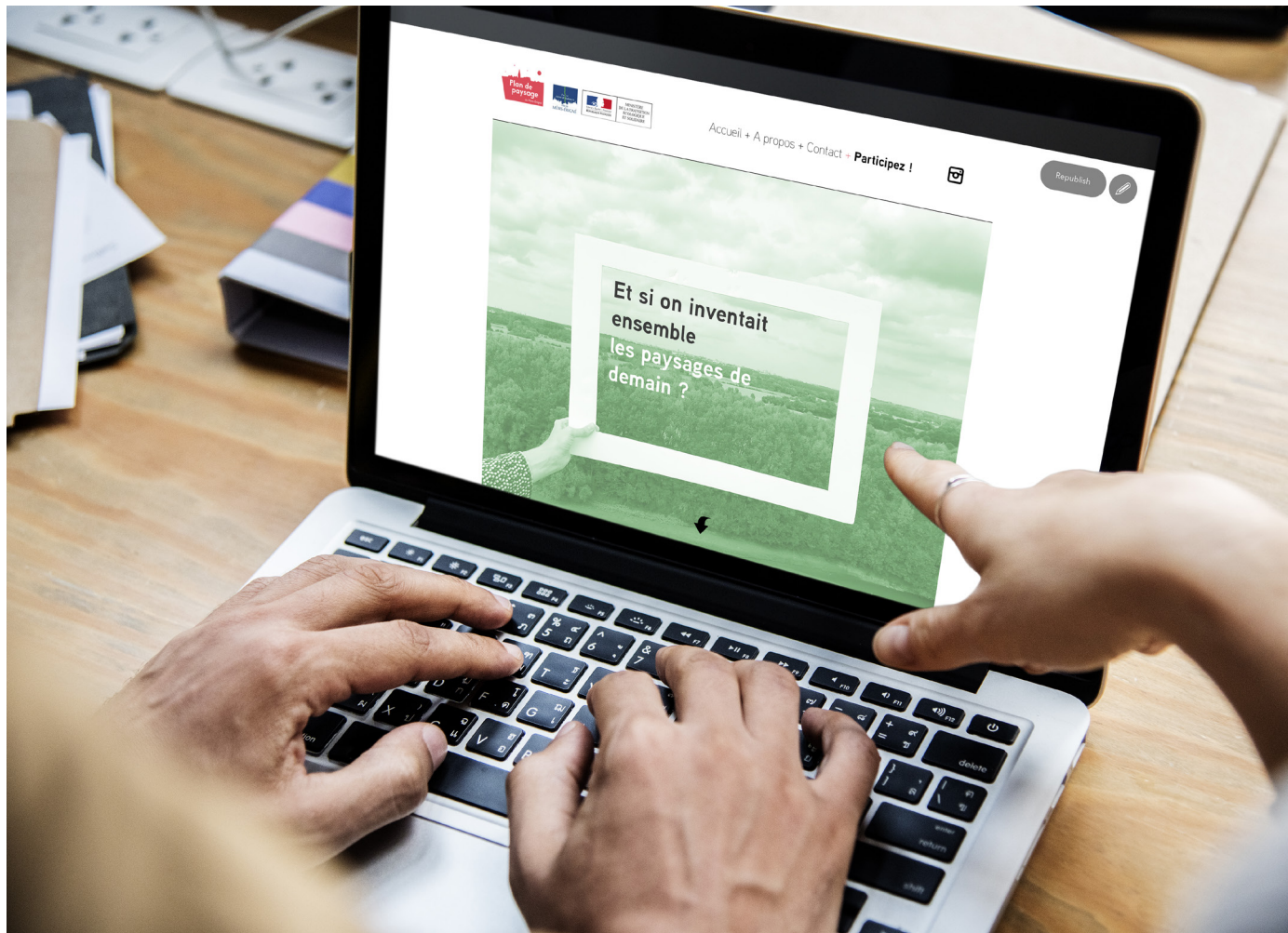
Pour construire ensemble les paysages de Mûrs-Erigné, nous mettons à la disposition des habitants une carte interactive !

Cette carte permet à **chacun d'apporter des suggestions** sur des lieux ou des projets qui lui tiennent à cœur !
Nature, Patrimoine, Transport, nouveaux usages ?

Dites nous tout !



Outils numériques site internet



**A lire
Panneaux de l'exposition**
Consultez les panneaux de l'exposition du plan de paysage visible à l'hôtel de ville

**A voir
Concours photo**
Redécouvrez les paysages de Mûrs-Érigné avec les plus belles photos du concours photo !

**A lire
Diagnostic**
Les paysages de la commune sous tous les angles dans le diagnostic du plan de paysage téléchargeable ici

**A regarder
Paysage agricole**
Bel exemple pour le plan de paysage !
Un paysage agricole durable et partagé : la ferme de Vernand de Rémi Janin

**Agenda
Atelier table ronde du paysage !**
Parlons de l'avenir des paysages de Mûrs-Érigné : Les tables rondes du paysage auront lieu samedi 17 novembre 2018 à 10h à salle de la Dubinière

Compte rendu voyage collectif
Nous remercions chaleureusement les participants du voyage collectif du 20 octobre : découvrez leurs idées ici

**Agenda
C'est parti !**
Vous étiez nombreux à assister au lancement du plan de paysage ! A bientôt !

**A lire
C'est quoi un plan de paysage ?**
Savoir en quelques lignes à quoi sert un plan de paysage !

**A voir
Video Mûrs-Érigné depuis les airs !**
Les paysages se comprennent aussi en prenant de la hauteur, voici une courte vidéo pour en témoigner !

**Agenda
Voyage collectif**
Parlons à la découverte des paysages de la commune, un voyage entre passé présent et futur à l'aide de photographie anciennes !
Samedi 20 octobre 2018