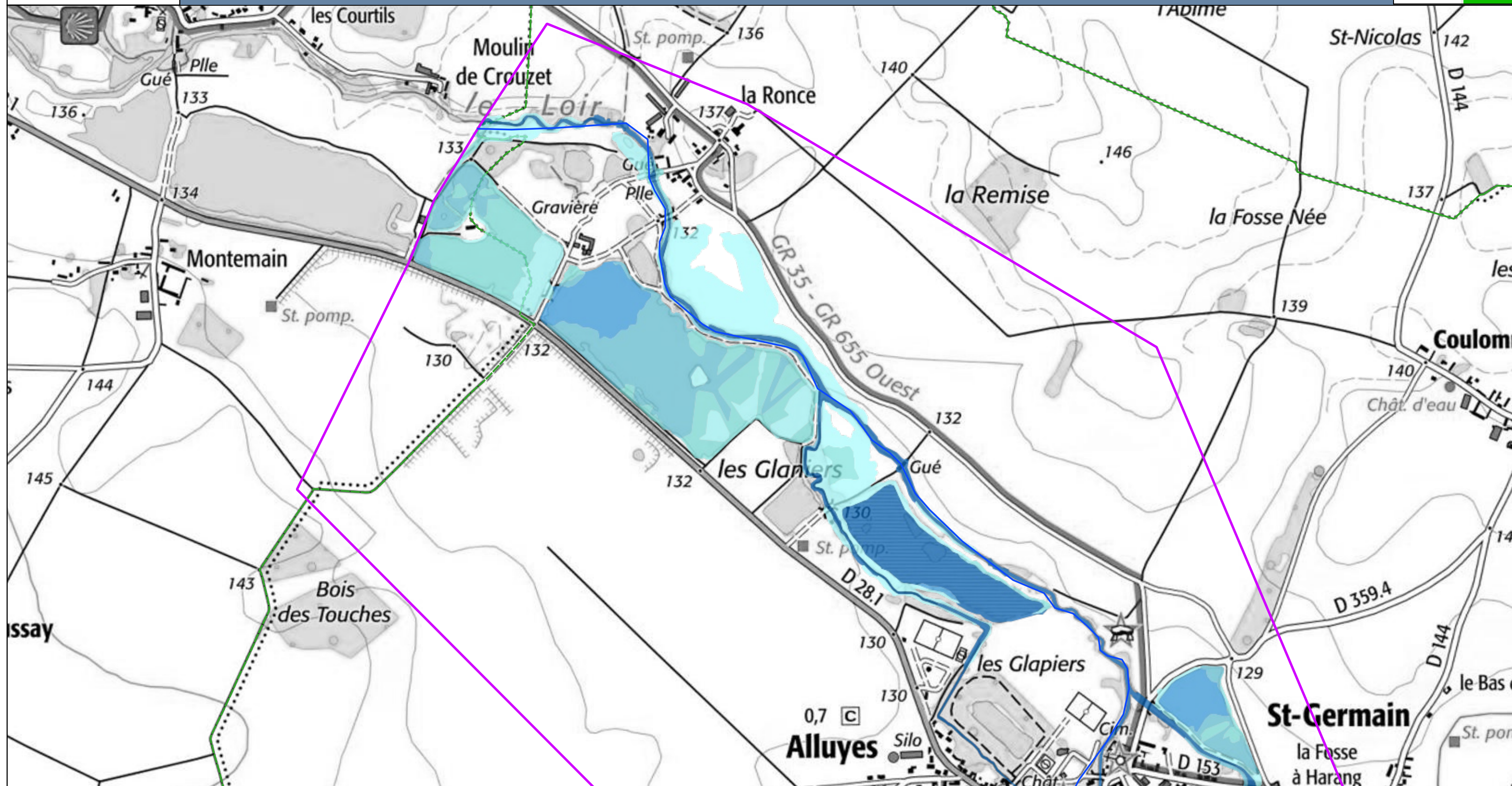


Stations de vigilance de SAINT-MAUR : 1,20 m



**Légende**

Classes de hauteurs d'eau

- 0 à 0,50 m
- 0,50 à 1 m
- 1 à 1,50 m
- 1,50 à 2 m
- sup. à 2 m

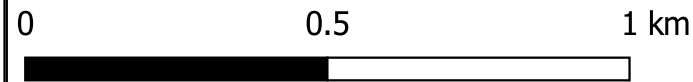
○ Station de vigilance  
— Rivière le Loir  
- - - Limites communales  
— Zone d'étude St-Maur

Cette carte représente les zones inondées par débordement de cours d'eau, pour une hauteur de 1,20 m à la station de Saint-Maur.

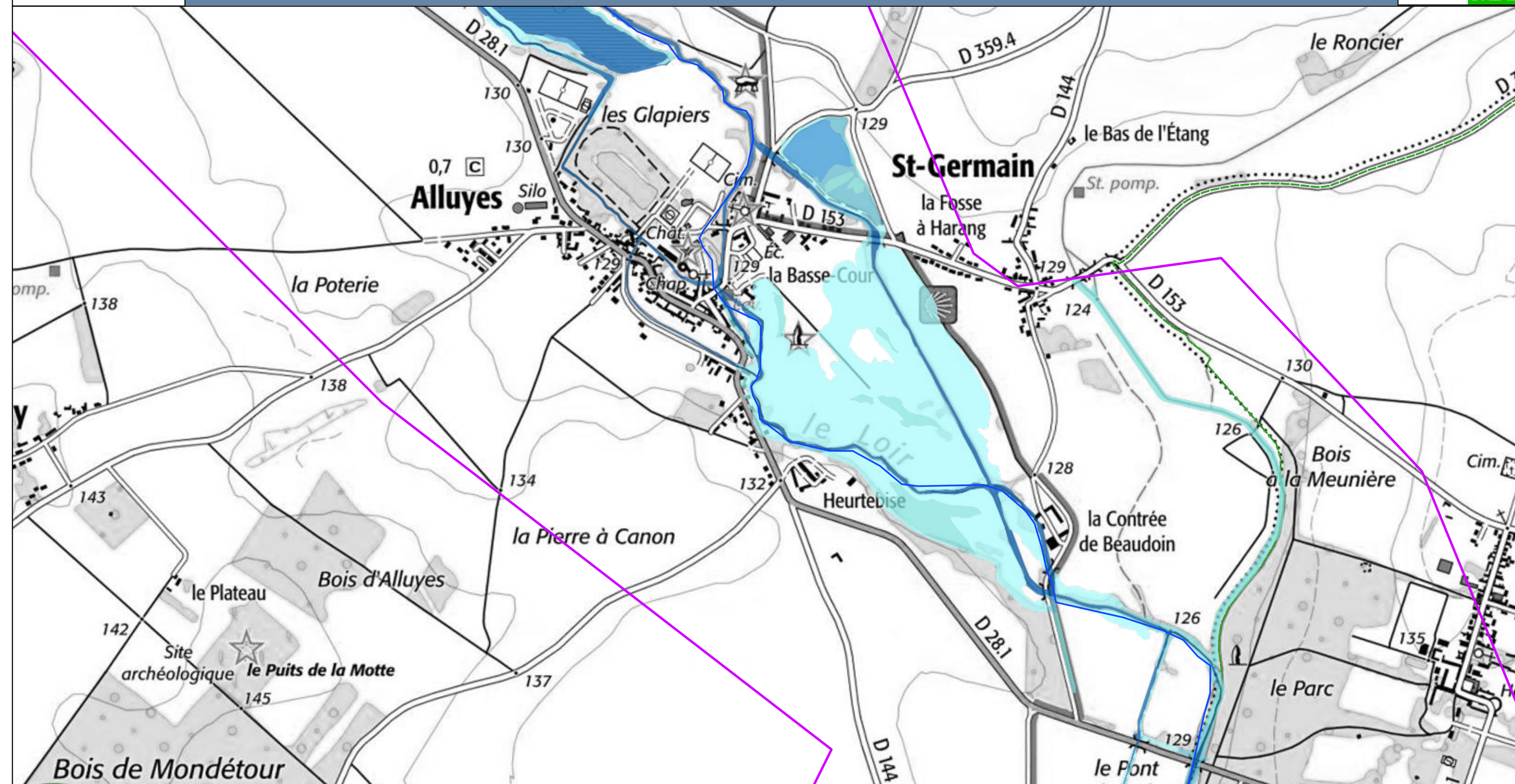
La ligne d'eau a été déterminée à l'aide du modèle hydraulique Mascaret en régime permanent.

Cartographie : DREAL Pays de la Loire / SRNT février 2026


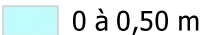

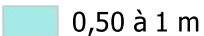
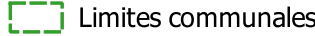
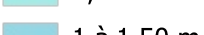


Données sources : SCANS 25 - BD Carthage - Adminexpress © IGN - VIGInond



## Stations de vigilance de SAINT-MAUR : 1,20 m



## Légende


Classes de hauteurs d'eau	 Station de vigilance
 0 à 0,50 m	 Rivière le Loir
 0,50 à 1 m	 Limites communales
 1 à 1,50 m	 Zone d'étude St-Maur
 1,50 à 2 m	
 sup. à 2 m	

Cette carte représente les zones inondées par débordement de cours d'eau, pour une hauteur de 1,20 m à la station de Saint-Maur.


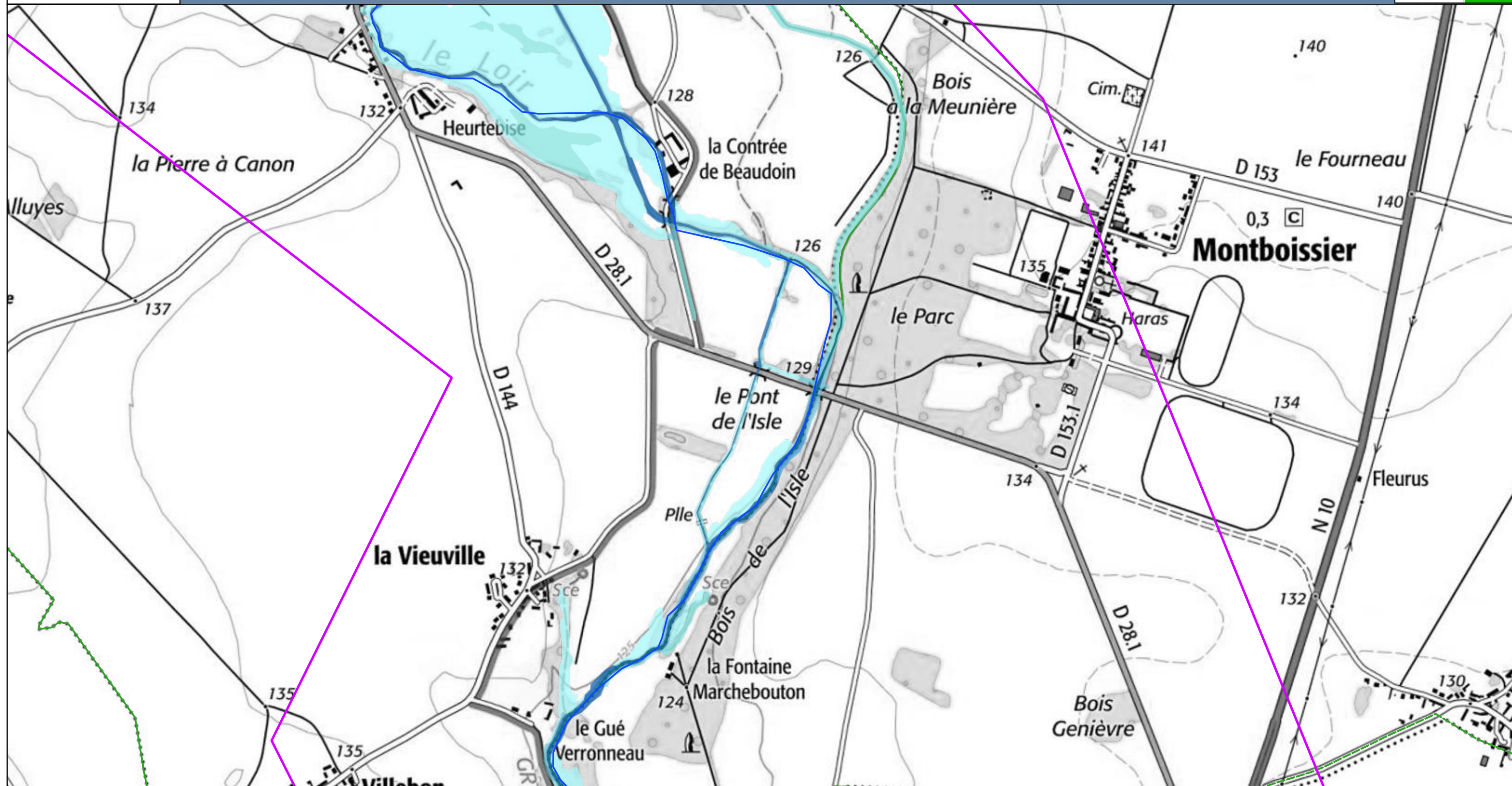
La ligne d'eau a été déterminée à l'aide du modèle hydraulique Mascaret en régime permanent.

Cartographie : DREAL Pays de la Loire / SRNT février 2026

Données sources : SCANS 25 - BD Carthage - Adminexpress © IGN - VIGInond




Stations de vigilance de SAINT-MAUR : 1,20 m



**Légende**

- Classes de hauteurs d'eau
  - 0 à 0,50 m
  - 0,50 à 1 m
  - 1 à 1,50 m
  - 1,50 à 2 m
  - sup. à 2 m
- Station de vigilance
- Rivière le Loir
- Limites communales
- Zone d'étude St-Maur

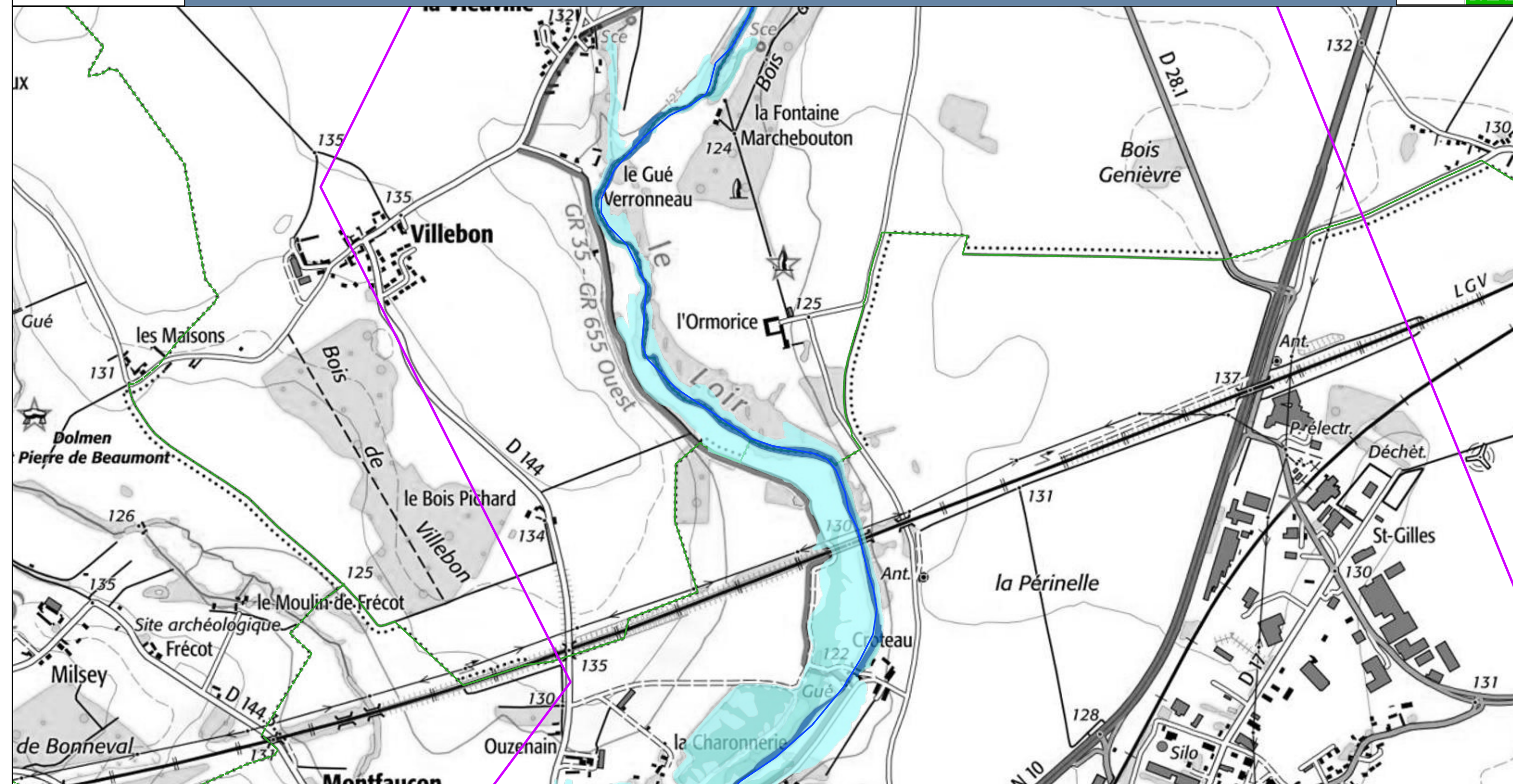
Cette carte représente les zones inondées par débordement de cours d'eau, pour une hauteur de 1,20 m à la station de Saint-Maur.

La ligne d'eau a été déterminée à l'aide du modèle hydraulique Mascaret en régime permanent.

Cartographie : DREAL Pays de la Loire / SRNT février 2026

Données sources : SCANS 25 - BD Carthage - Adminexpress © IGN - VIGInond

Stations de vigilance de SAINT-MAUR : 1,20 m



**Légende**

Classes de hauteurs d'eau

- 0 à 0,50 m
- 0,50 à 1 m
- 1 à 1,50 m
- 1,50 à 2 m
- sup. à 2 m

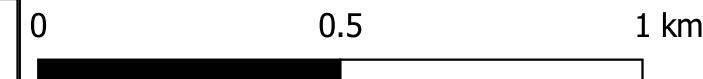
Station de vigilance  
 Rivière le Loir  
 Limites communales  
 Zone d'étude St-Maur

Cette carte représente les zones inondées par débordement de cours d'eau, pour une hauteur de 1,20 m à la station de Saint-Maur.

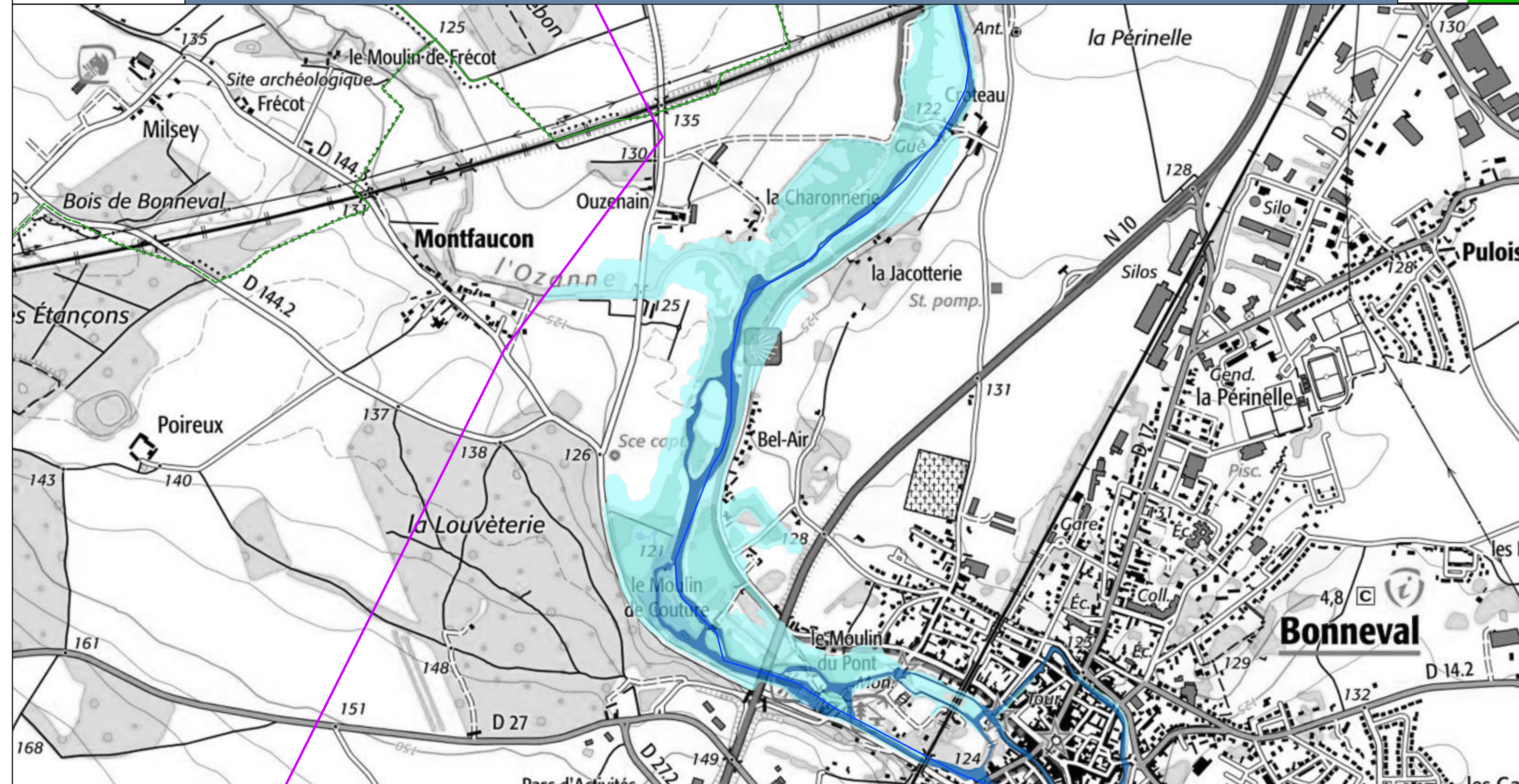
La ligne d'eau a été déterminée à l'aide du modèle hydraulique Mascaret en régime permanent.

Cartographie : DREAL Pays de la Loire / SRNT février 2026

Données sources : SCANS 25 - BD Carthage - Adminexpress © IGN - VIGInond



Stations de vigilance de SAINT-MAUR : 1,20 m



**Légende**

Classes de hauteurs d'eau

- 0 à 0,50 m
- 0,50 à 1 m
- 1 à 1,50 m
- 1,50 à 2 m
- sup. à 2 m

Station de vigilance ●

Rivière le Loir —

Limites communales - - -

Zone d'étude St-Maur □

Cette carte représente les zones inondées par débordement de cours d'eau, pour une hauteur de 1,20 m à la station de Saint-Maur.

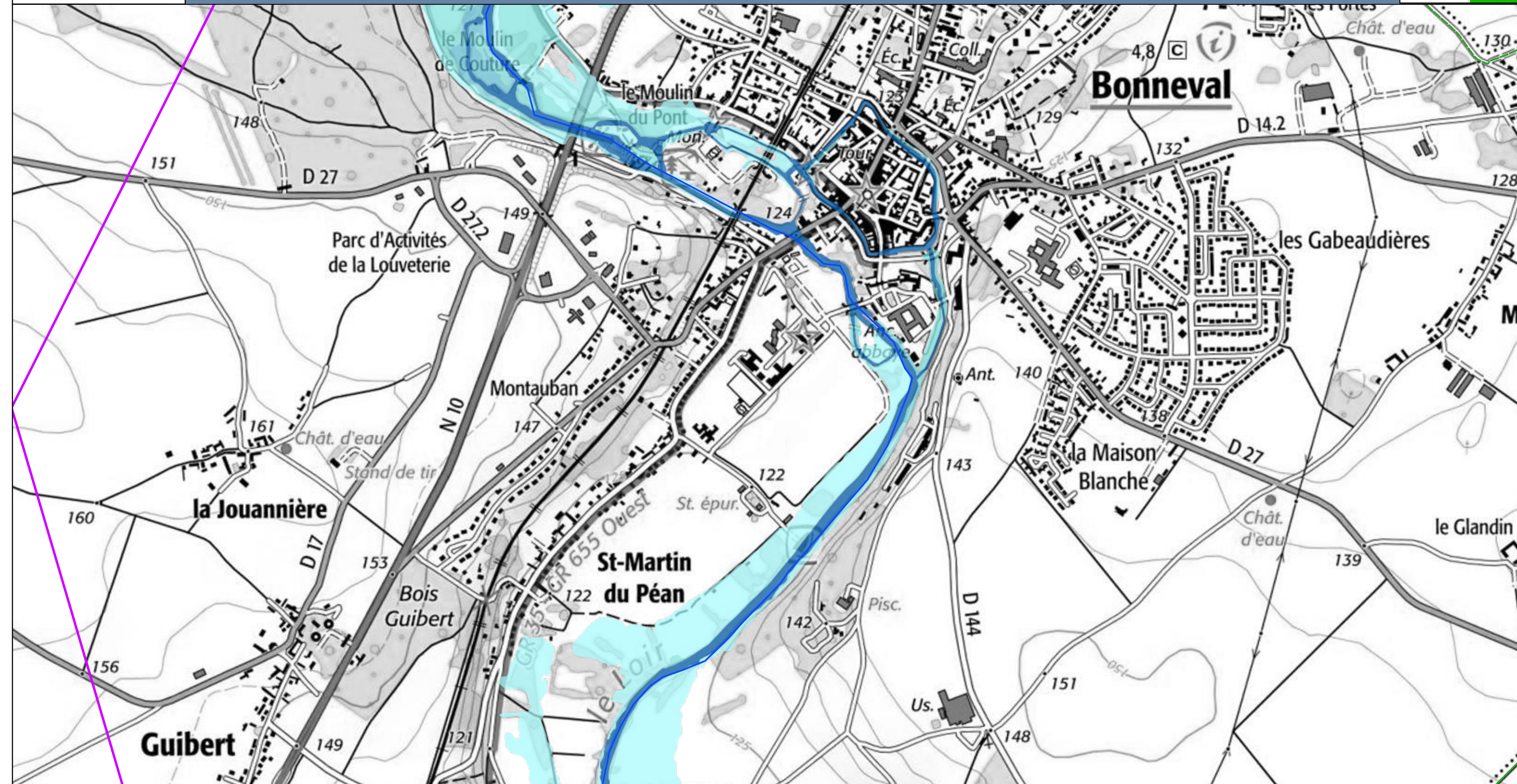
La ligne d'eau a été déterminée à l'aide du modèle hydraulique Mascaret en régime permanent.

Cartographie : DREAL Pays de la Loire / SRNT février 2026

Données sources : SCANS 25 - BD Carthage - Adminexpress © IGN - VIGInond



Stations de vigilance de SAINT-MAUR : 1,20 m



**Légende**

Classes de hauteurs d'eau

- 0 à 0,50 m
- 0,50 à 1 m
- 1 à 1,50 m
- 1,50 à 2 m
- sup. à 2 m

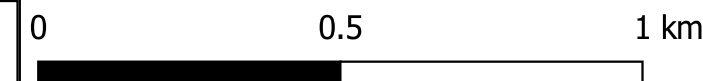
○ Station de vigilance  
— Rivière le Loir  
 Limites communales  
 Zone d'étude St-Maur

Cette carte représente les zones inondées par débordement de cours d'eau, pour une hauteur de 1,20 m à la station de Saint-Maur.

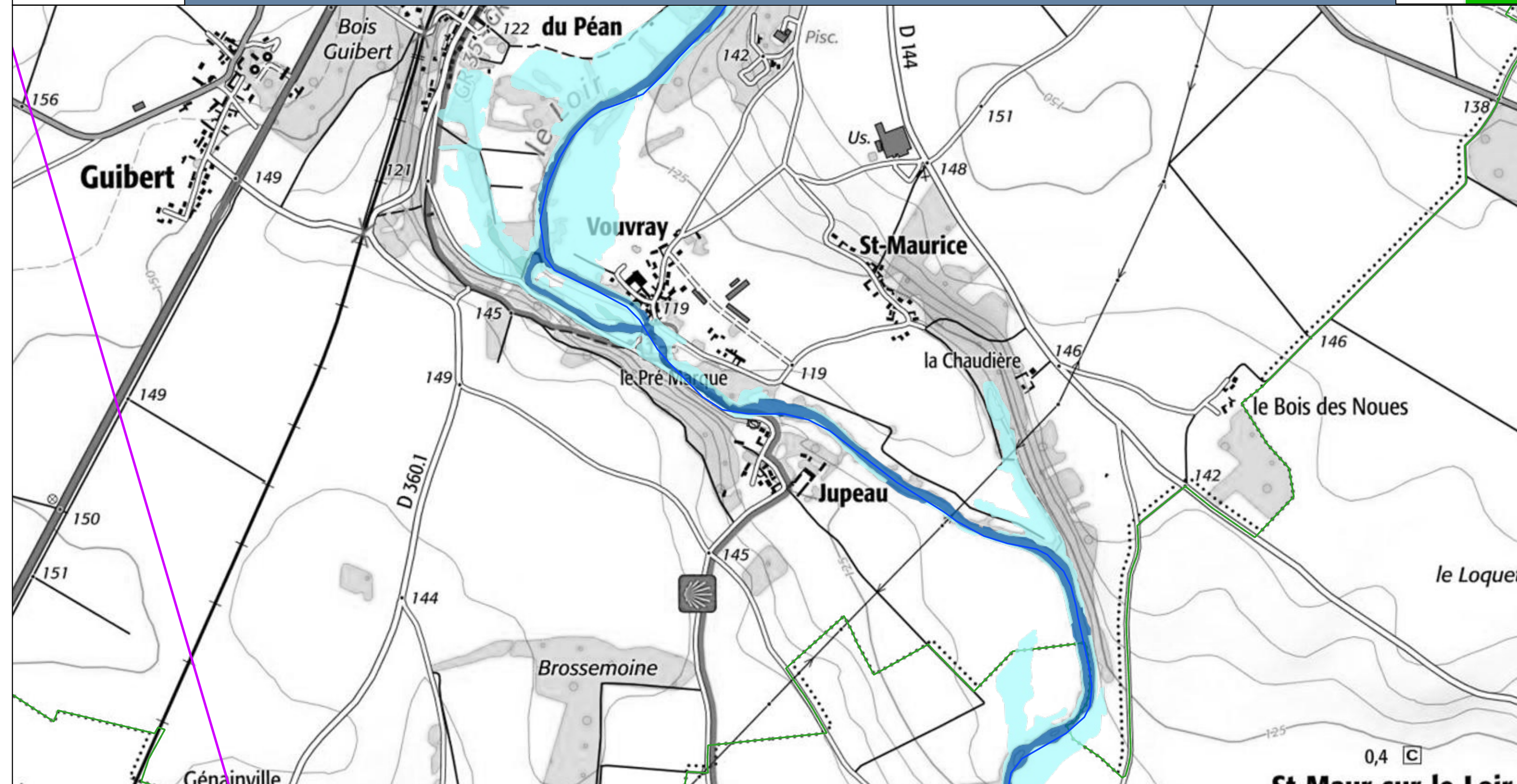
La ligne d'eau a été déterminée à l'aide du modèle hydraulique Mascaret en régime permanent.

Cartographie : DREAL Pays de la Loire / SRNT février 2026

Données sources : SCANS 25 - BD Carthage - Adminexpress © IGN - VIGInond



Stations de vigilance de SAINT-MAUR : 1,20 m



**Légende**

Classes de hauteurs d'eau

- 0 à 0,50 m
- 0,50 à 1 m
- 1 à 1,50 m
- 1,50 à 2 m
- sup. à 2 m

Station de vigilance  
 Rivière le Loir  
 Limites communales  
 Zone d'étude St-Maur

Cette carte représente les zones inondées par débordement de cours d'eau, pour une hauteur de 1,20 m à la station de Saint-Maur.

La ligne d'eau a été déterminée à l'aide du modèle hydraulique Mascaret en régime permanent.

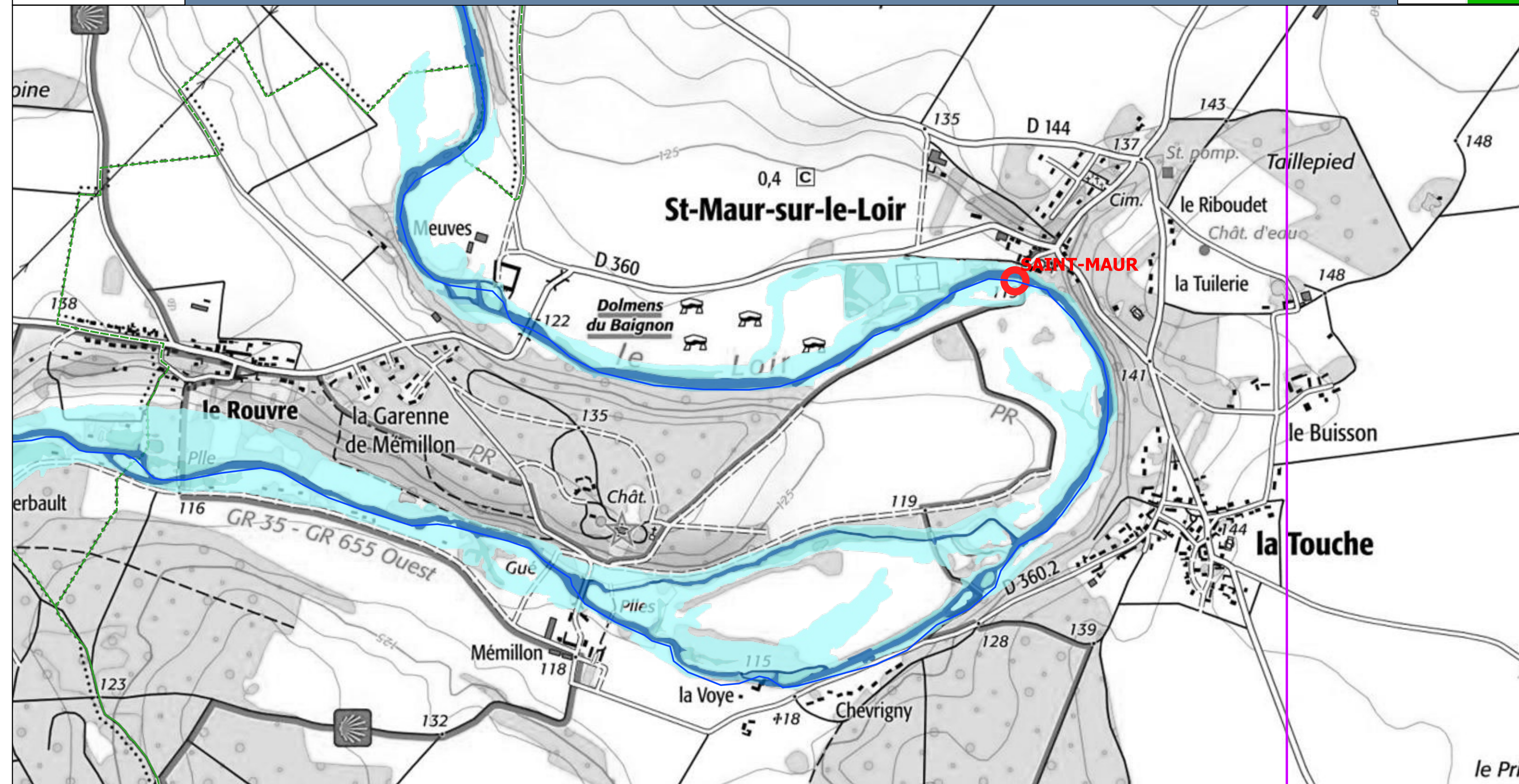
Cartographie : DREAL Pays de la Loire / SRNT février 2026

Données sources : SCANS 25 - BD Carthage - Adminexpress © IGN - VIGInond

0 0.5 1 km

**VIGICRUES**

Stations de vigilance de SAINT-MAUR : 1,20 m



**Légende**

Classes de hauteurs d'eau

- 0 à 0,50 m
- 0,50 à 1 m
- 1 à 1,50 m
- 1,50 à 2 m
- sup. à 2 m

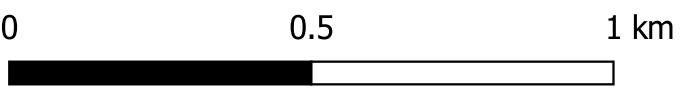
Station de vigilance  
 Rivière le Loir  
 Limites communales  
 Zone d'étude St-Maur

Cette carte représente les zones inondées par débordement de cours d'eau, pour une hauteur de 1,20 m à la station de Saint-Maur.

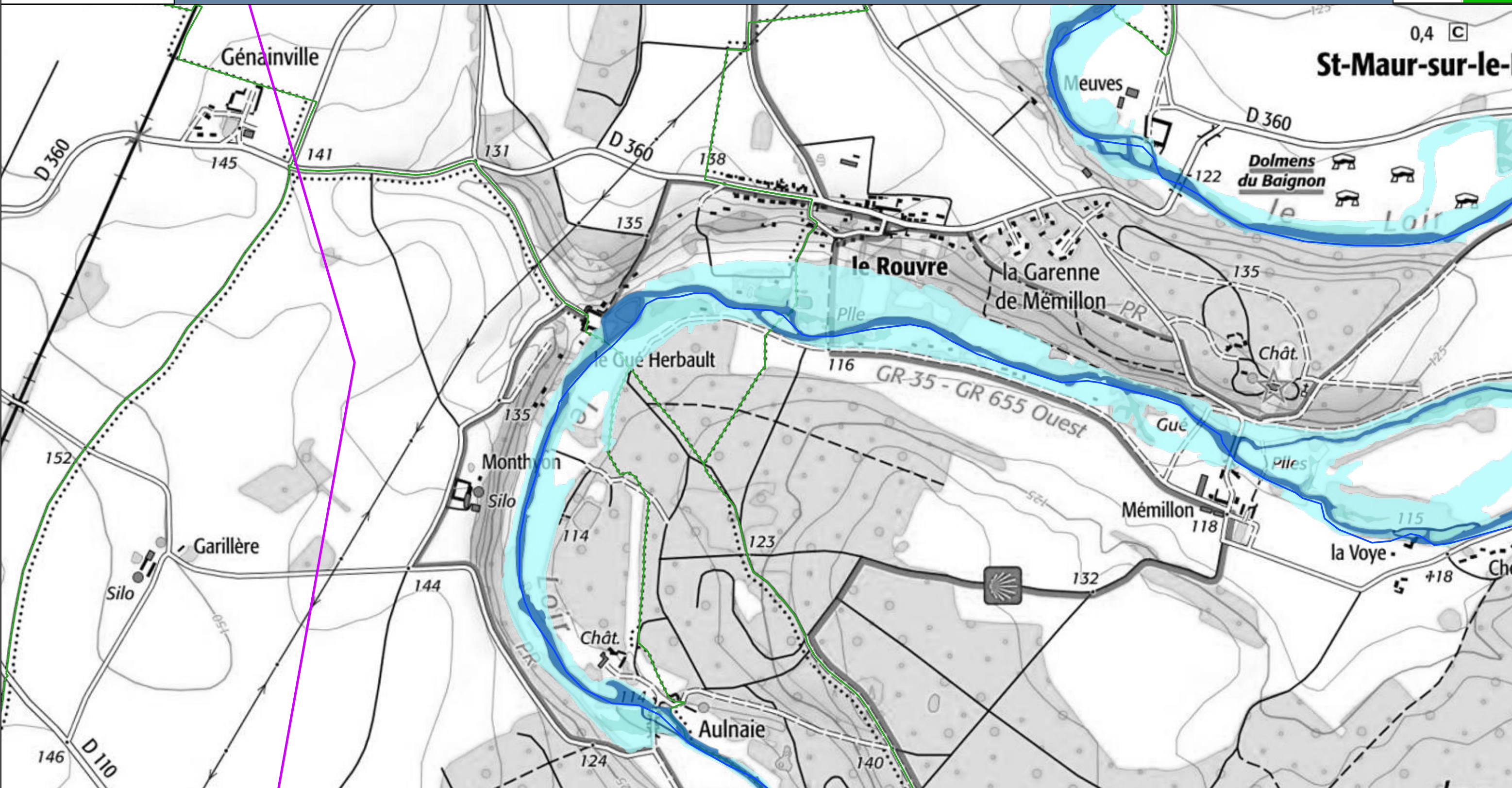
La ligne d'eau a été déterminée à l'aide du modèle hydraulique Mascaret en régime permanent.

Cartographie : DREAL Pays de la Loire / SRNT février 2026

Données sources : SCANS 25 - BD Carthage - Adminexpress © IGN - VIGInond



Stations de vigilance de SAINT-MAUR : 1,20 m



**Légende**

Classes de hauteurs d'eau

- 0 à 0,50 m
- 0,50 à 1 m
- 1 à 1,50 m
- 1,50 à 2 m
- sup. à 2 m

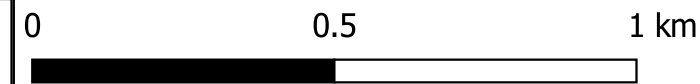
○ Station de vigilance  
— Rivière le Loir  
 Limites communales  
 Zone d'étude St-Maur

Cette carte représente les zones inondées par débordement de cours d'eau, pour une hauteur de 1,20 m à la station de Saint-Maur.

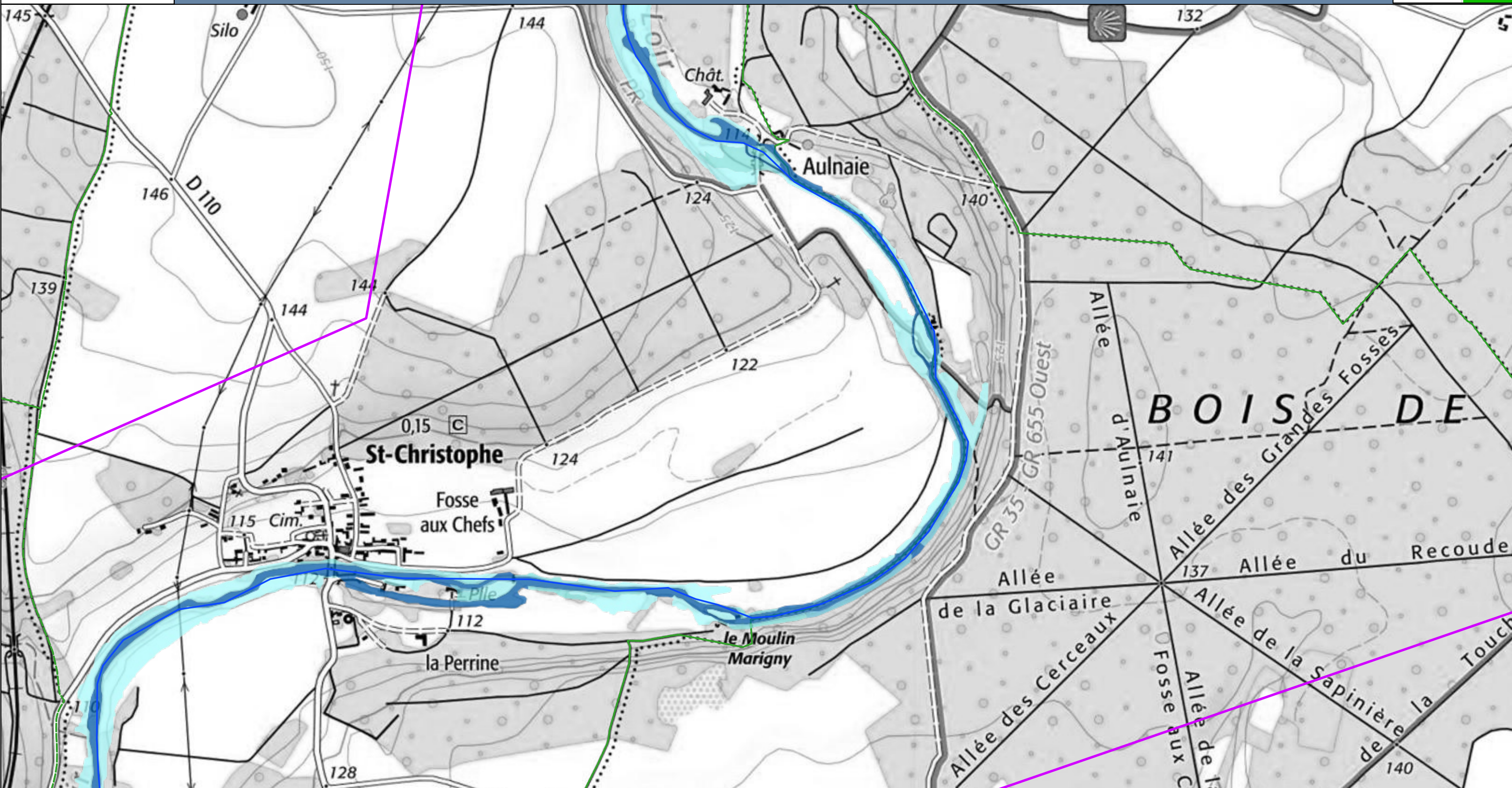
La ligne d'eau a été déterminée à l'aide du modèle hydraulique Mascaret en régime permanent.

Cartographie : DREAL Pays de la Loire / SRNT février 2026

Données sources : SCANS 25 - BD Carthage - Adminexpress © IGN - VIGInond



Stations de vigilance de SAINT-MAUR : 1,20 m

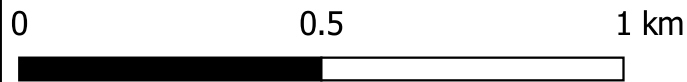


**Légende**

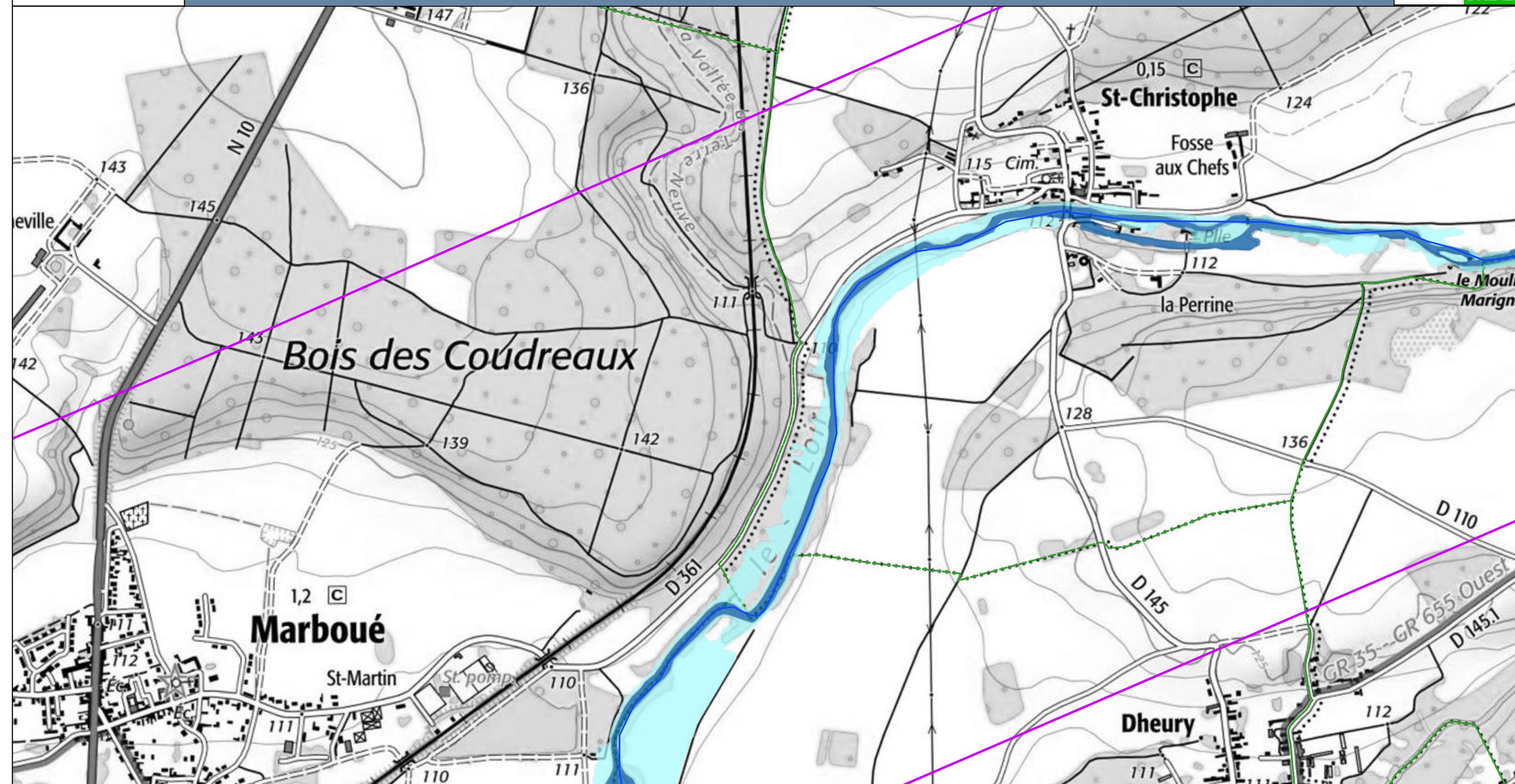
Classes de hauteurs d'eau	Station de vigilance
0 à 0,50 m	Rivière le Loir
0,50 à 1 m	Limites communales
1 à 1,50 m	Zone d'étude St-Maur
1,50 à 2 m	
sup. à 2 m	

Cette carte représente les zones inondées par débordement de cours d'eau, pour une hauteur de 1,20 m à la station de Saint-Maur.  
 La ligne d'eau a été déterminée à l'aide du modèle hydraulique Mascaret en régime permanent.

Cartographie : DREAL Pays de la Loire / SRNT février 2026  
 Données sources : SCANS 25 - BD Carthage - Adminexpress © IGN - VIGInond



Stations de vigilance de SAINT-MAUR : 1,20 m



**Légende**

Classes de hauteurs d'eau

- 0 à 0,50 m
- 0,50 à 1 m
- 1 à 1,50 m
- 1,50 à 2 m
- sup. à 2 m

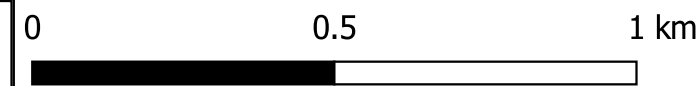
Station de vigilance  
 Rivière le Loir  
 Limites communales  
 Zone d'étude St-Maur

Cette carte représente les zones inondées par débordement de cours d'eau, pour une hauteur de 1,20 m à la station de Saint-Maur.

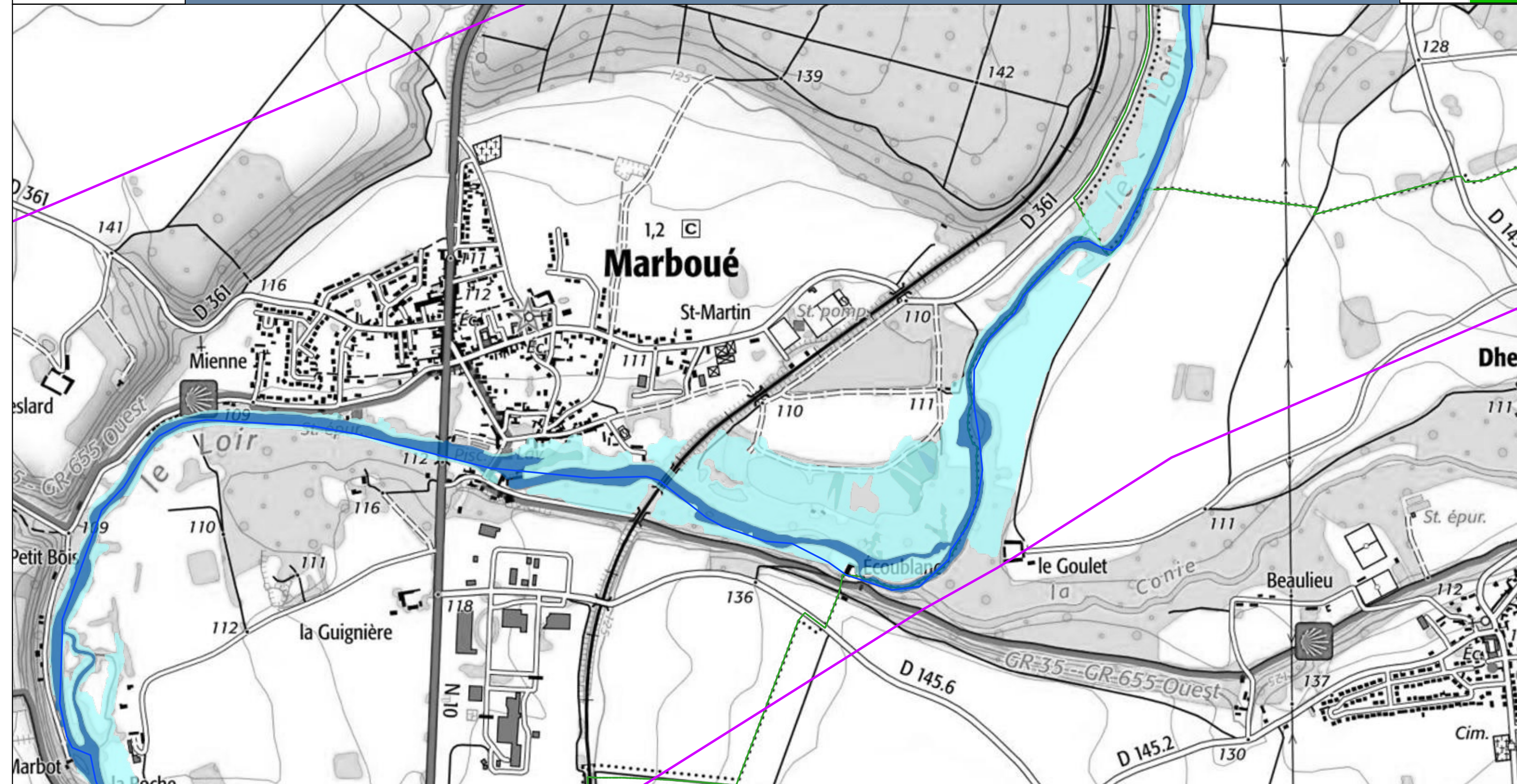
La ligne d'eau a été déterminée à l'aide du modèle hydraulique Mascaret en régime permanent.

Cartographie : DREAL Pays de la Loire / SRNT février 2026

Données sources : SCANS 25 - BD Carthage - Adminexpress © IGN - VIGInond



Stations de vigilance de SAINT-MAUR : 1,20 m



**Légende**

Classes de hauteurs d'eau

- 0 à 0,50 m
- 0,50 à 1 m
- 1 à 1,50 m
- 1,50 à 2 m
- sup. à 2 m

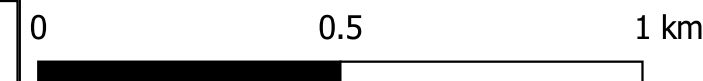
○ Station de vigilance  
— Rivière le Loir  
 Limites communales  
 Zone d'étude St-Maur

Cette carte représente les zones inondées par débordement de cours d'eau, pour une hauteur de 1,20 m à la station de Saint-Maur.

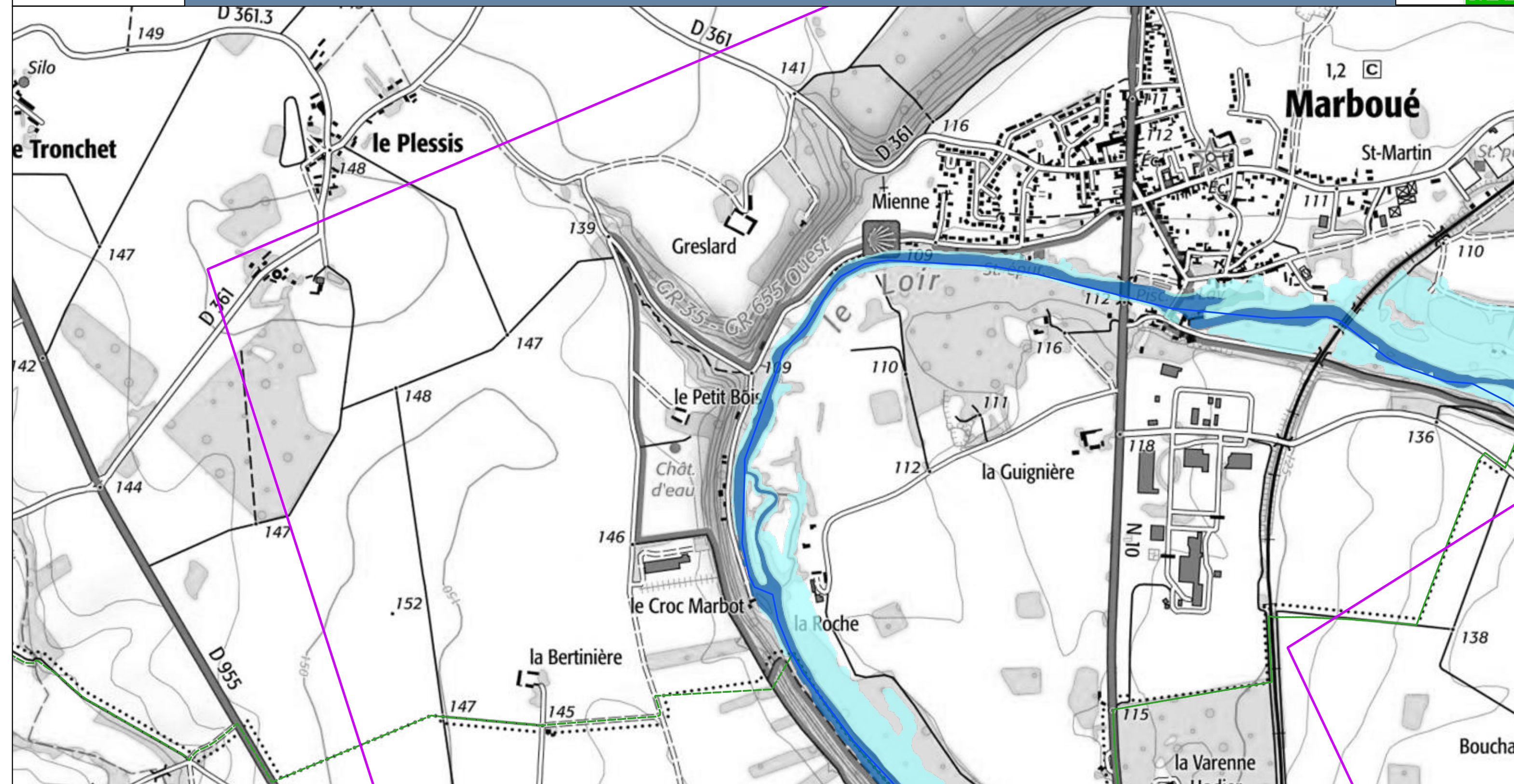
La ligne d'eau a été déterminée à l'aide du modèle hydraulique Mascaret en régime permanent.

Cartographie : DREAL Pays de la Loire / SRNT février 2026

Données sources : SCANS 25 - BD Carthage - Adminexpress © IGN - VIGInond



Stations de vigilance de SAINT-MAUR : 1,20 m



**Légende**

Classes de hauteurs d'eau

- 0 à 0,50 m
- 0,50 à 1 m
- 1 à 1,50 m
- 1,50 à 2 m
- sup. à 2 m

Station de vigilance

Rivière le Loir

Limites communales


Zone d'étude St-Maur

Cette carte représente les zones inondées par débordement de cours d'eau, pour une hauteur de 1,20 m à la station de Saint-Maur.

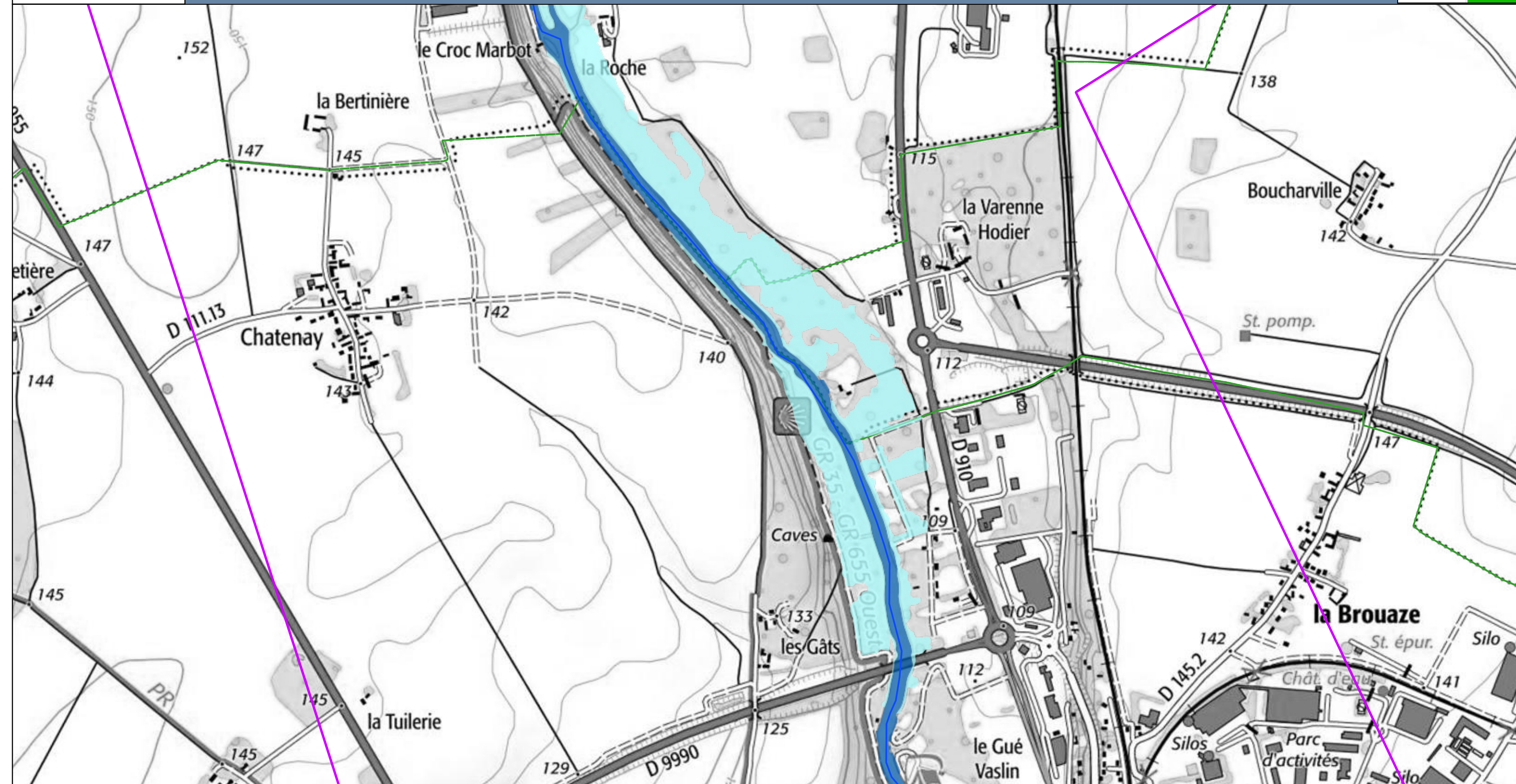
La ligne d'eau a été déterminée à l'aide du modèle hydraulique Mascaret en régime permanent.

Cartographie : DREAL Pays de la Loire / SRNT février 2026

Données sources : SCANS 25 - BD Carthage - Adminexpress © IGN - VIGInond



Stations de vigilance de SAINT-MAUR : 1,20 m



**Légende**

Classes de hauteurs d'eau

- 0 à 0,50 m
- 0,50 à 1 m
- 1 à 1,50 m
- 1,50 à 2 m
- sup. à 2 m

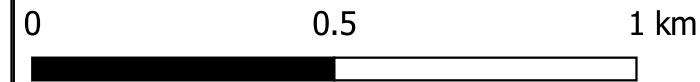
○ Station de vigilance  
— Rivière le Loir  
 Limites communales  
 Zone d'étude St-Maur

Cette carte représente les zones inondées par débordement de cours d'eau, pour une hauteur de 1,20 m à la station de Saint-Maur.

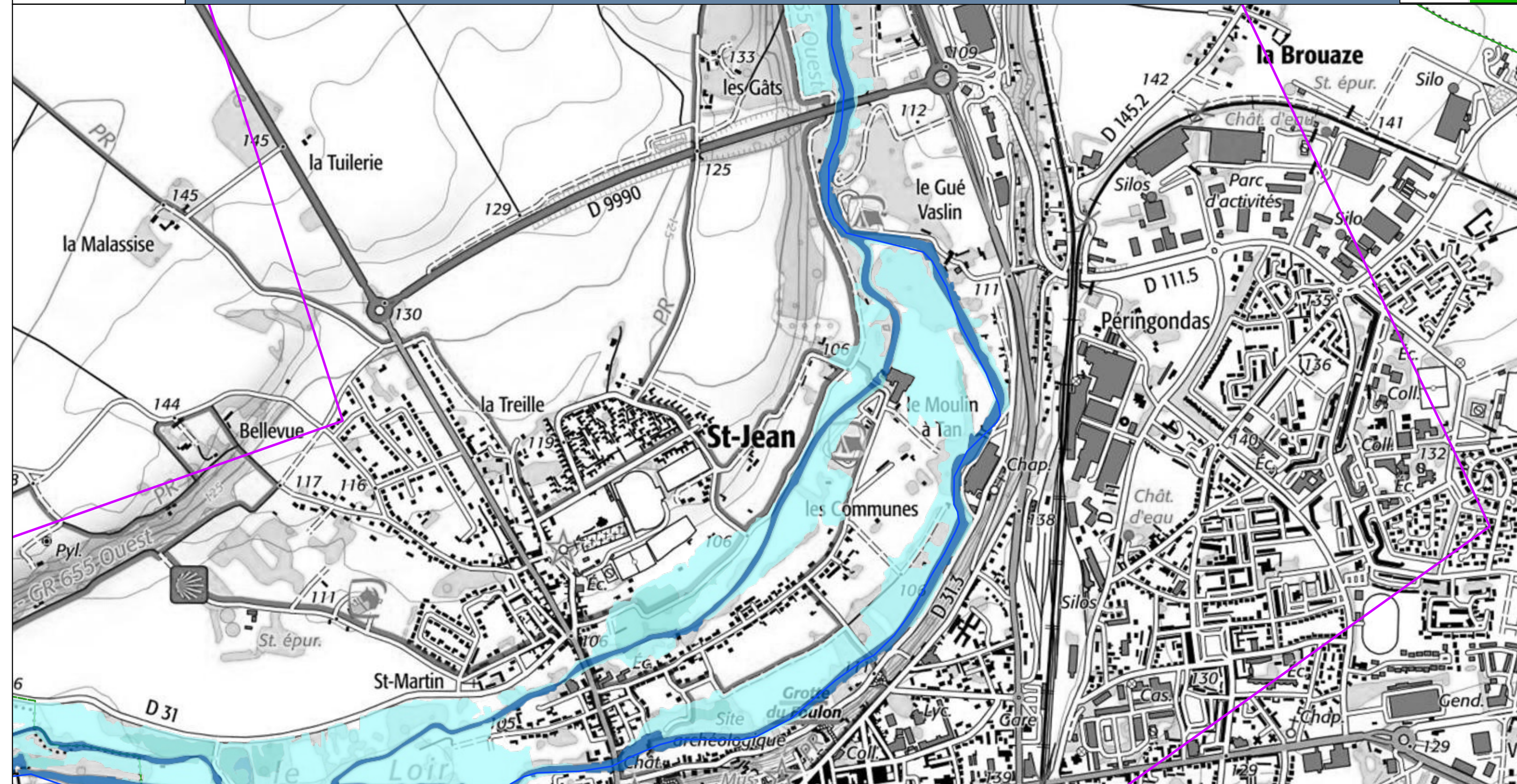
La ligne d'eau a été déterminée à l'aide du modèle hydraulique Mascaret en régime permanent.

Cartographie : DREAL Pays de la Loire / SRNT février 2026

Données sources : SCANS 25 - BD Carthage - Adminexpress © IGN - VIGInond



Stations de vigilance de SAINT-MAUR : 1,20 m



**Légende**

Classes de hauteurs d'eau

- 0 à 0,50 m
- 0,50 à 1 m
- 1 à 1,50 m
- 1,50 à 2 m
- sup. à 2 m

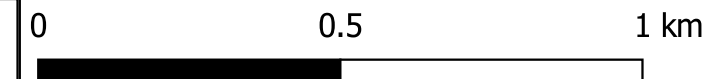
○ Station de vigilance  
— Rivière le Loir  
 Limites communales  
 Zone d'étude St-Maur

Cette carte représente les zones inondées par débordement de cours d'eau, pour une hauteur de 1,20 m à la station de Saint-Maur.

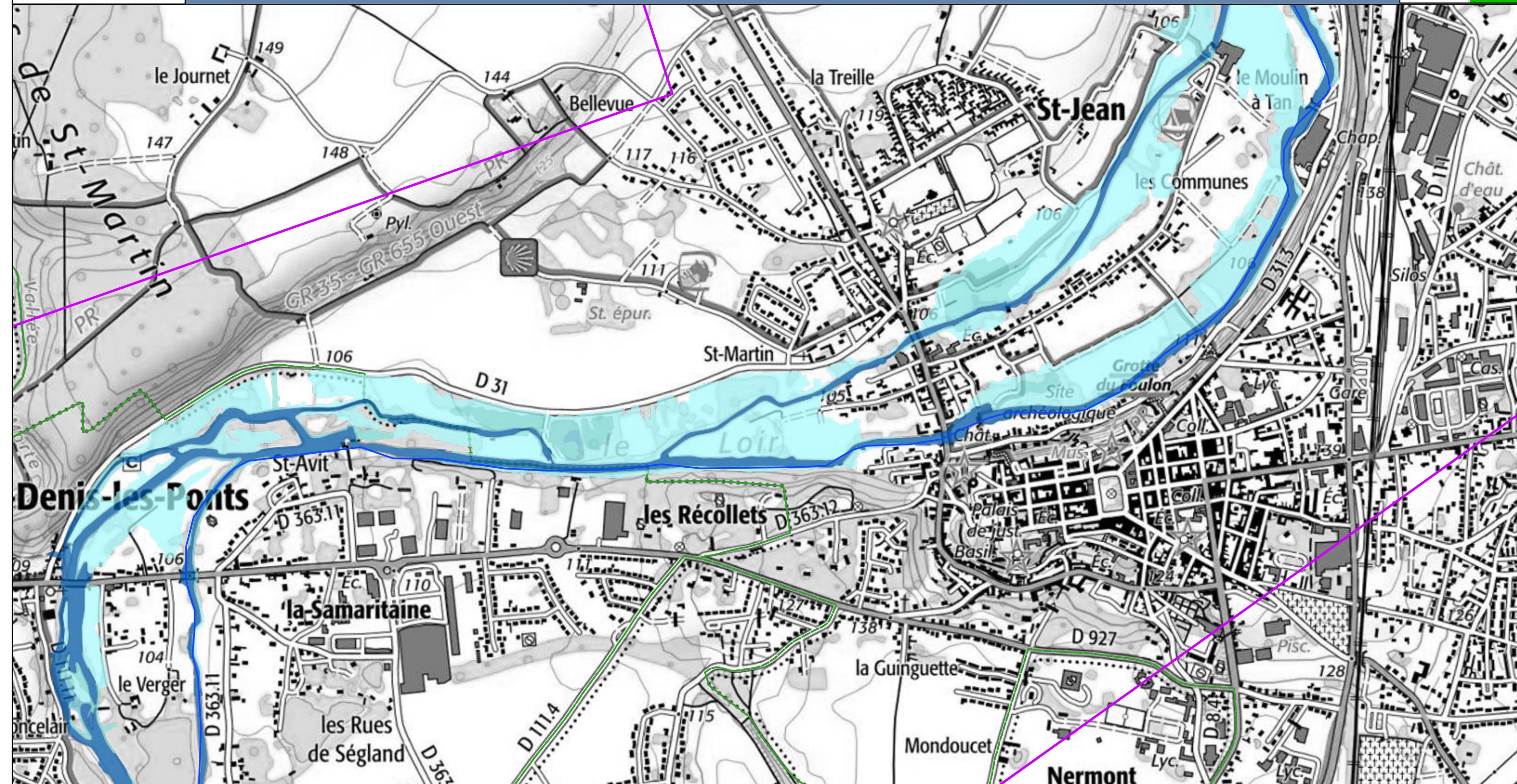
La ligne d'eau a été déterminée à l'aide du modèle hydraulique Mascaret en régime permanent.

Cartographie : DREAL Pays de la Loire / SRNT février 2026

Données sources : SCANS 25 - BD Carthage - Adminexpress © IGN - VIGInond



Stations de vigilance de SAINT-MAUR : 1,20 m



**Légende**

Classes de hauteurs d'eau

- 0 à 0,50 m
- 0,50 à 1 m
- 1 à 1,50 m
- 1,50 à 2 m
- sup. à 2 m


Station de vigilance  
 Rivière le Loir  
 Limites communales  
 Zone d'étude St-Maur

Cette carte représente les zones inondées par débordement de cours d'eau, pour une hauteur de 1,20 m à la station de Saint-Maur.

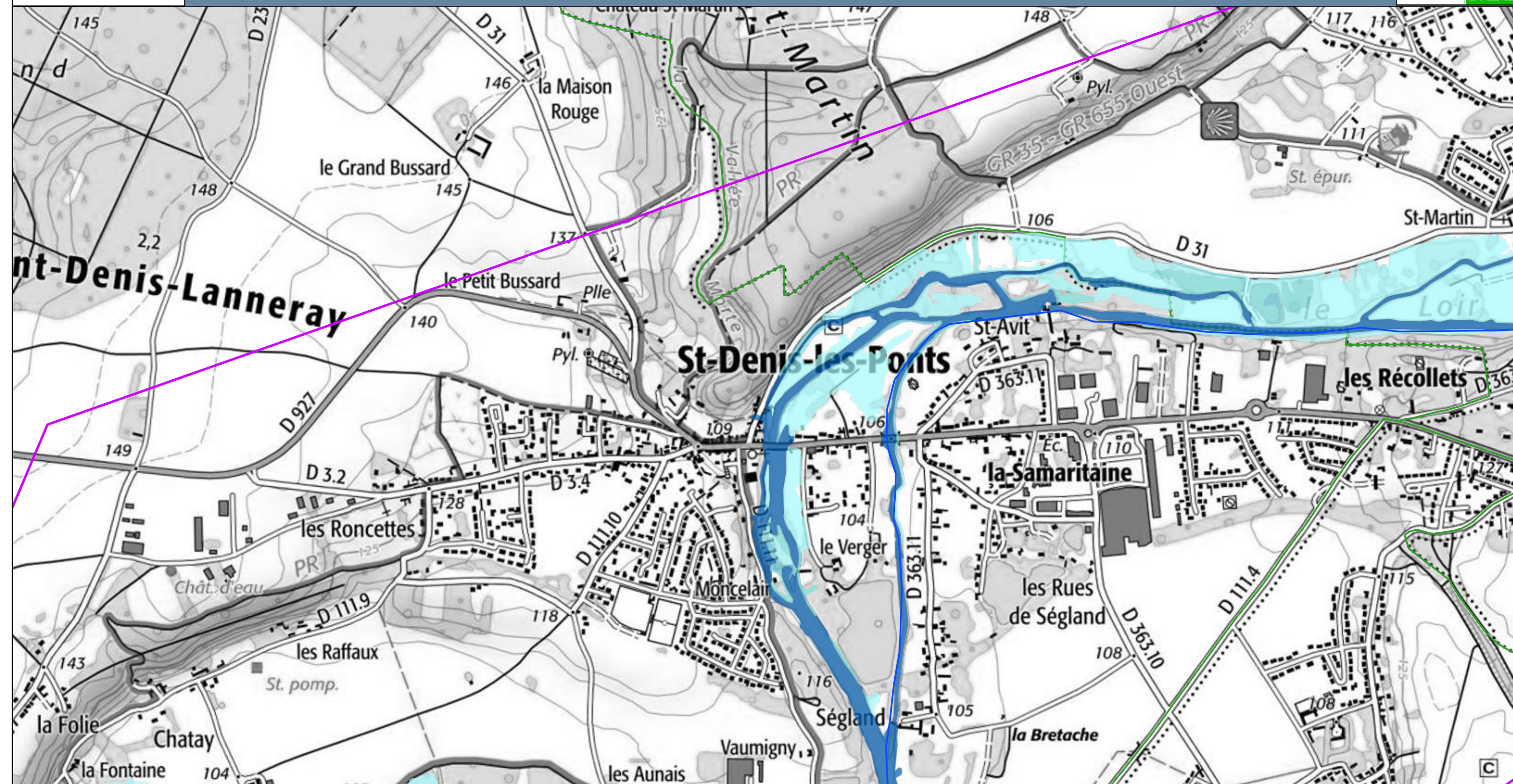
La ligne d'eau a été déterminée à l'aide du modèle hydraulique Mascaret en régime permanent.

Cartographie : DREAL Pays de la Loire / SRNT février 2026

Données sources : SCANS 25 - BD Carthage - Adminexpress © IGN - VIGInond



Stations de vigilance de SAINT-MAUR : 1,20 m



**Légende**

Classes de hauteurs d'eau

- 0 à 0,50 m
- 0,50 à 1 m
- 1 à 1,50 m
- 1,50 à 2 m
- sup. à 2 m

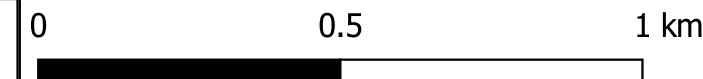
○ Station de vigilance  
— Rivière le Loir  
 Limites communales  
 Zone d'étude St-Maur

Cette carte représente les zones inondées par débordement de cours d'eau, pour une hauteur de 1,20 m à la station de Saint-Maur.

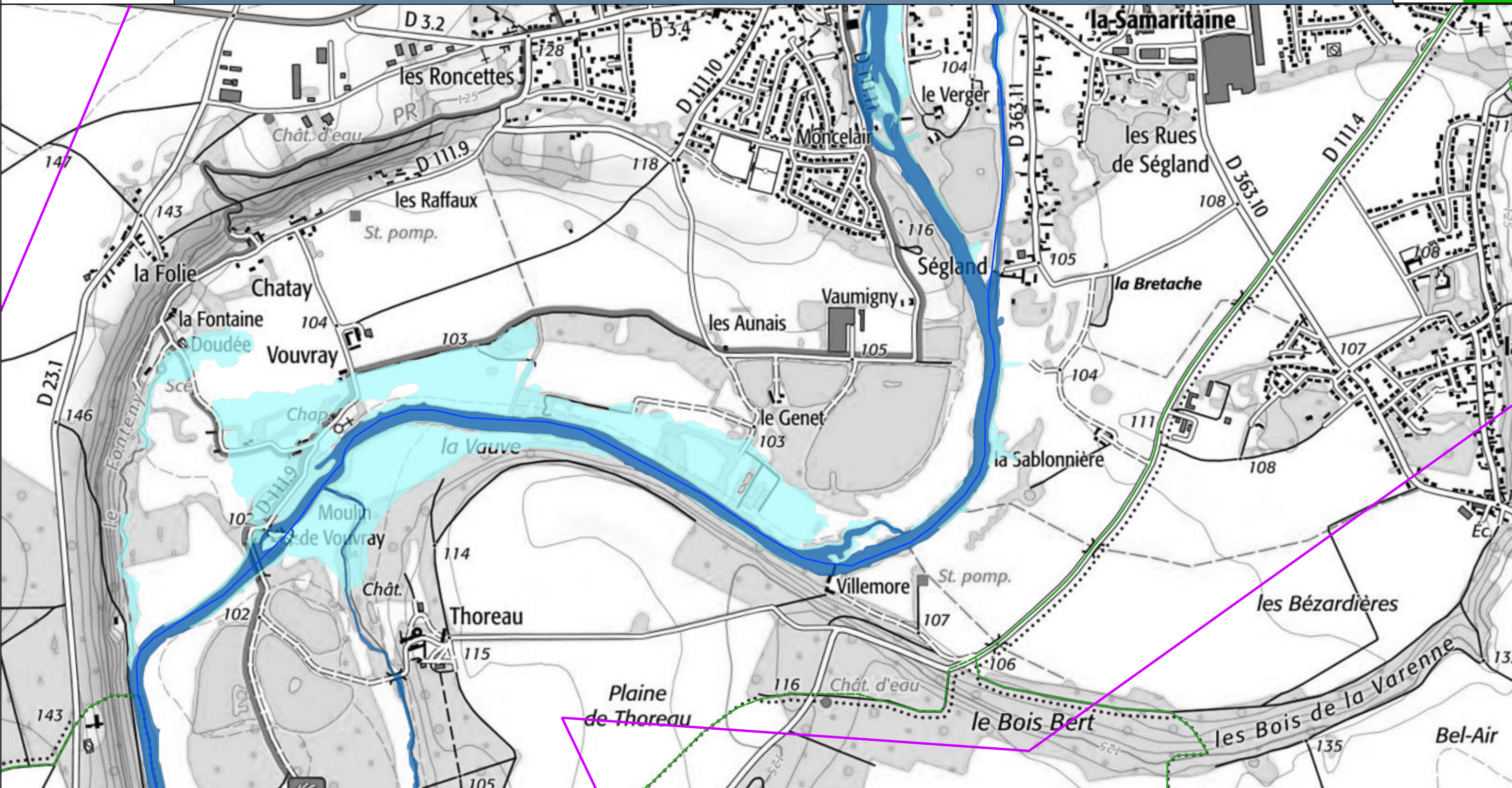
La ligne d'eau a été déterminée à l'aide du modèle hydraulique Mascaret en régime permanent.

Cartographie : DREAL Pays de la Loire / SRNT février 2026

Données sources : SCANS 25 - BD Carthage - Adminexpress © IGN - VIGInond



Stations de vigilance de SAINT-MAUR : 1,20 m



**Légende**

Classes de hauteurs d'eau

- 0 à 0,50 m
- 0,50 à 1 m
- 1 à 1,50 m
- 1,50 à 2 m
- sup. à 2 m

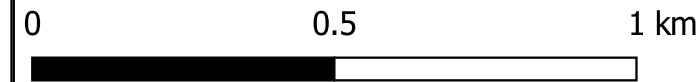
Station de vigilance  
 Rivière le Loir  
 Limites communales  
 Zone d'étude St-Maur

Cette carte représente les zones inondées par débordement de cours d'eau, pour une hauteur de 1,20 m à la station de Saint-Maur.

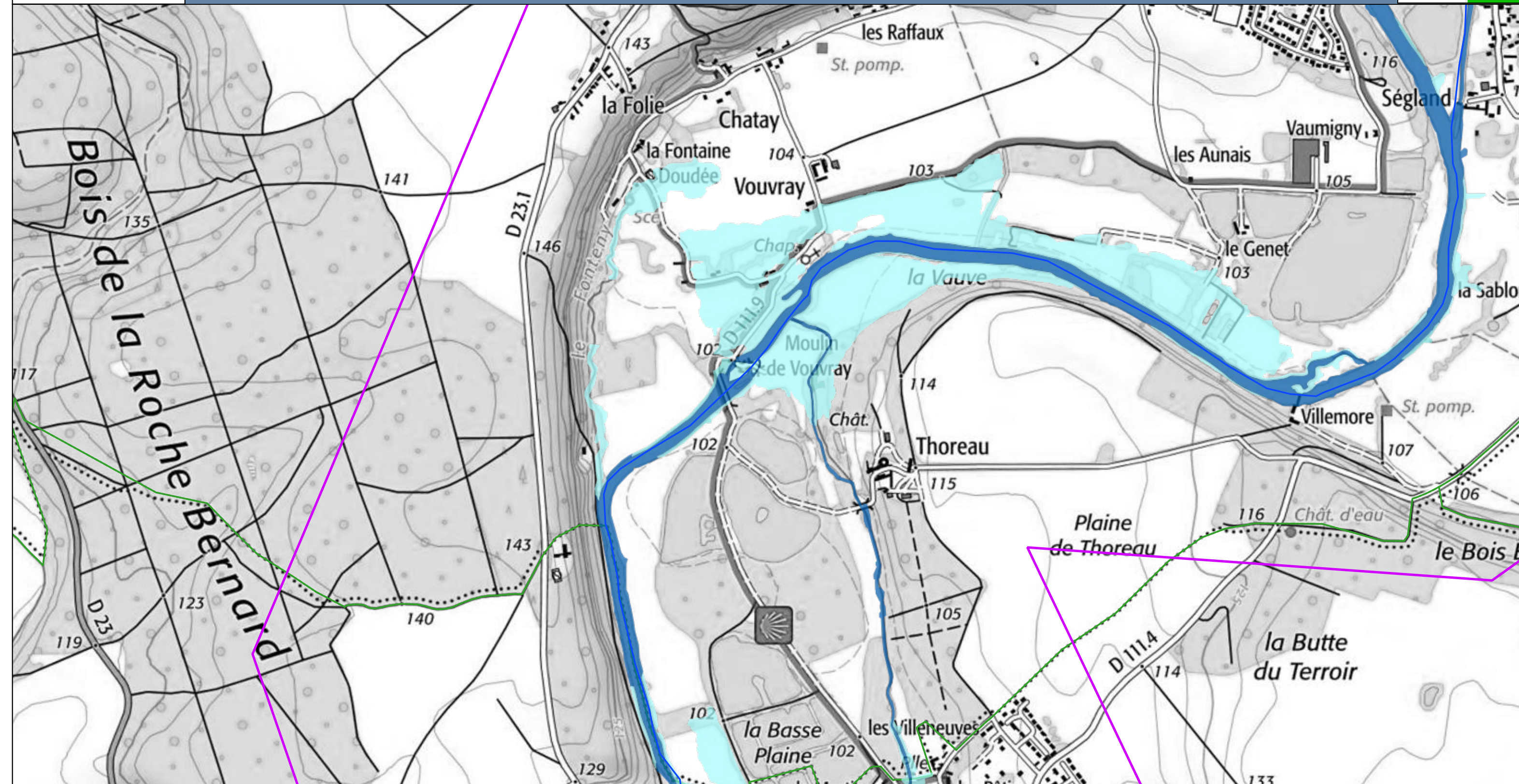
La ligne d'eau a été déterminée à l'aide du modèle hydraulique Mascaret en régime permanent.

Cartographie : DREAL Pays de la Loire / SRNT février 2026

Données sources : SCANS 25 - BD Carthage - Adminexpress © IGN - VIGInond



Stations de vigilance de SAINT-MAUR : 1,20 m



**Légende**

Classes de hauteurs d'eau

- 0 à 0,50 m
- 0,50 à 1 m
- 1 à 1,50 m
- 1,50 à 2 m
- sup. à 2 m

Station de vigilance

Rivière le Loir

Limites communales

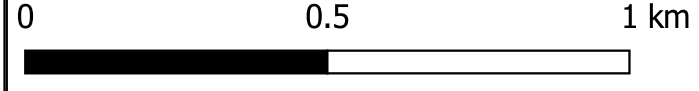
Zone d'étude St-Maur

Cette carte représente les zones inondées par débordement de cours d'eau, pour une hauteur de 1,20 m à la station de Saint-Maur.

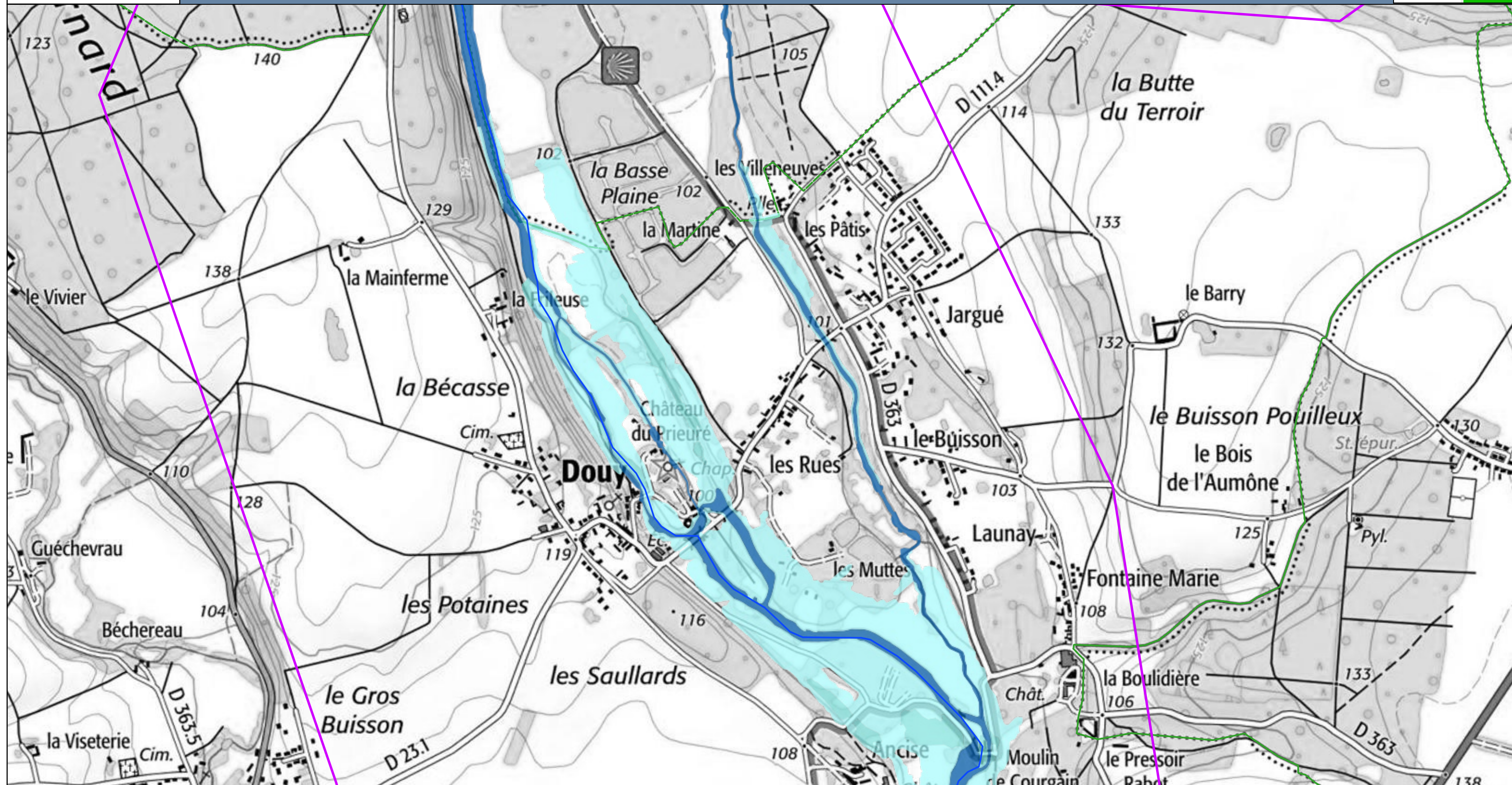
La ligne d'eau a été déterminée à l'aide du modèle hydraulique Mascaret en régime permanent.

Cartographie : DREAL Pays de la Loire / SRNT février 2026

Données sources : SCANS 25 - BD Carthage - Adminexpress © IGN - VIGInond



Stations de vigilance de SAINT-MAUR : 1,20 m



**Légende**

Classes de hauteurs d'eau

- 0 à 0,50 m
- 0,50 à 1 m
- 1 à 1,50 m
- 1,50 à 2 m
- sup. à 2 m

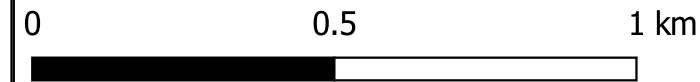
○ Station de vigilance  
— Rivière le Loir  
 Limites communales  
 Zone d'étude St-Maur

Cette carte représente les zones inondées par débordement de cours d'eau, pour une hauteur de 1,20 m à la station de Saint-Maur.

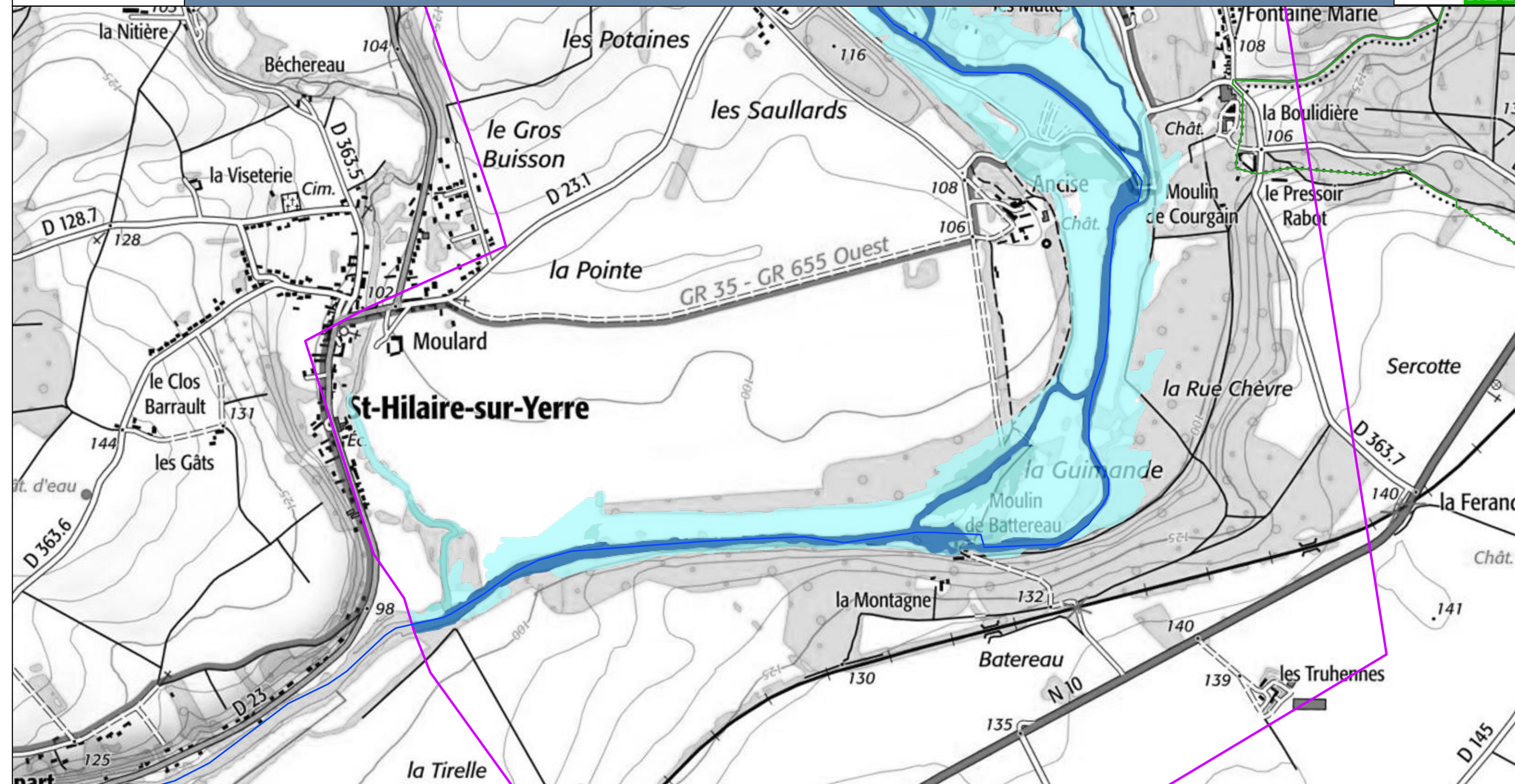
La ligne d'eau a été déterminée à l'aide du modèle hydraulique Mascaret en régime permanent.

Cartographie : DREAL Pays de la Loire / SRNT février 2026

Données sources : SCANS 25 - BD Carthage - Adminexpress © IGN - VIGInond



Stations de vigilance de SAINT-MAUR : 1,20 m



**Légende**

Classes de hauteurs d'eau

- 0 à 0,50 m
- 0,50 à 1 m
- 1 à 1,50 m
- 1,50 à 2 m
- sup. à 2 m

Station de vigilance

Rivière le Loir

Limites communales

Zone d'étude St-Maur

Cette carte représente les zones inondées par débordement de cours d'eau, pour une hauteur de 1,20 m à la station de Saint-Maur.

La ligne d'eau a été déterminée à l'aide du modèle hydraulique Mascaret en régime permanent.

Cartographie : DREAL Pays de la Loire / SRNT février 2026

Données sources : SCANS 25 - BD Carthage - Adminexpress © IGN - VIGInond

