














PLAN de MASSE

Légende :

-  Lots Tranche 3
 -  Lots Tranche 4
 -  Arbres et arbustes à planter
 -  Haie champêtre à planter
 -  Accotements stabilisés; trottoir et cheminements piéton
 -  Accotements enherbés, Noues enherbées Plantées
 -  Voirie de desserte interne et accès
 -  Voirie de ceinture
- Typologie des clôtures cf. Art.12 PA10**
-  clôture de type A (haie <2m)
 -  clôture de type B (jardin ouvert <0.70m)
 -  clôture de type D (muret <1 m +haie <1.70m)

Echelle : 1/1000

Établi par : N. PERELLE
Date : 02/09/2013

Commentaires :

Concept Ingénierie

347 Avenue de Limoges CS 68640
79026 NIORT CEDEX
TéI : 05.49.77.32.76 - Fax : 05.49.77.32.70

info@concept-ingenierie.com

un service de la SAFER POITOU-CHARENTES



Tranche 4 projet 2015

Surface totale 17143 m²
20 lots surface lotie : 14064 m²
Accotements enherbés et noues : 799 m²
Trottoirs et chemins stabilisés : 1080 m²
Voirie (chaussée accès) : 1200 m²
18 places de stationnement

Tranche 3 projet 2013

Surface totale 18 018 m²
19 lots surface lotie : 13 838 m²
Espaces verts et accotements enherbés et noues : 1810 m²
Trottoirs/et chemins stabilisés : 1320 m²
Voirie (chaussée accès) : 1050 m²
26 places de stationnement

