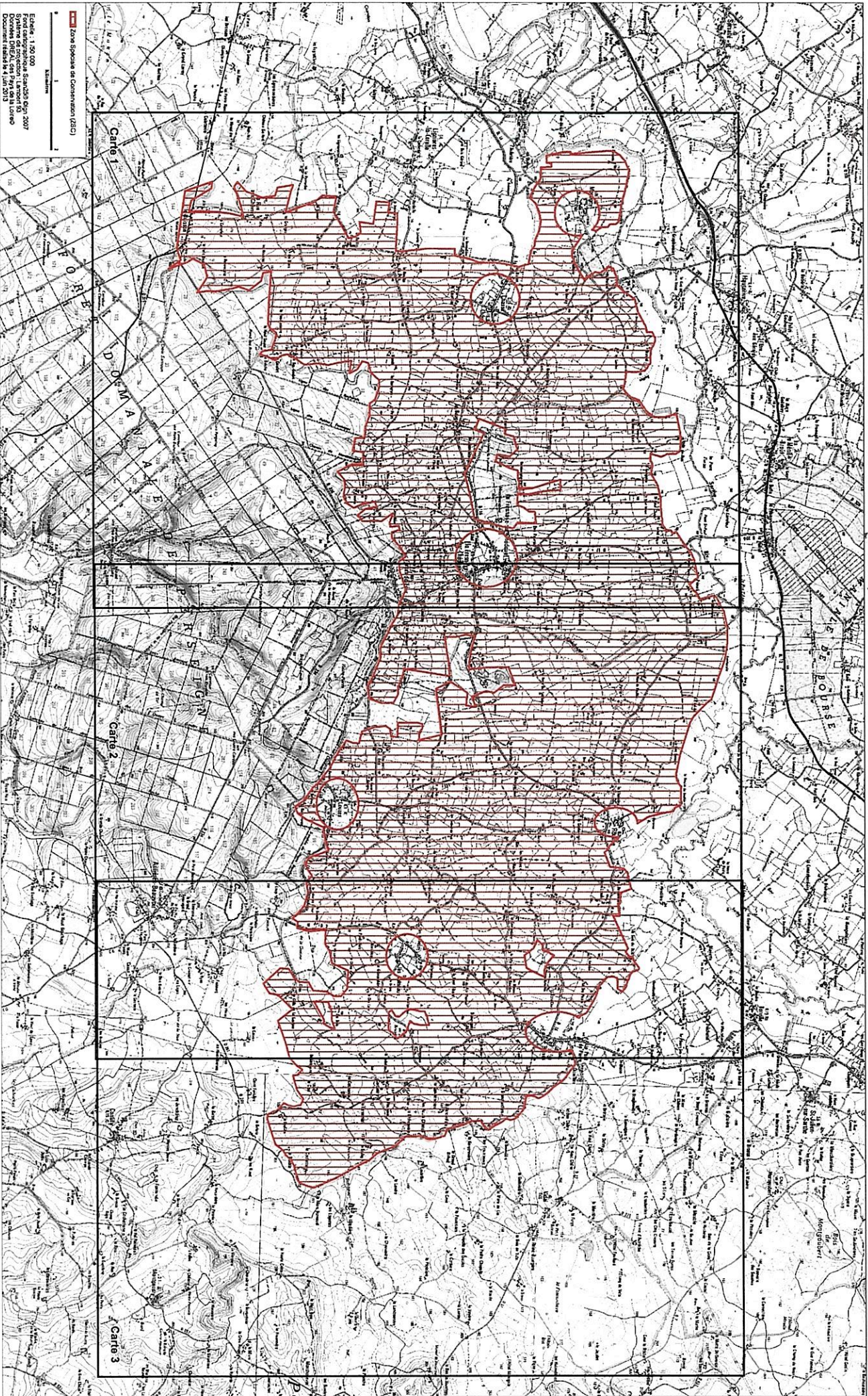


15 JUL. 2015

François MITTEAULT

Pour le ministre et par délégation
 Le directeur de l'eau et de la biodiversité

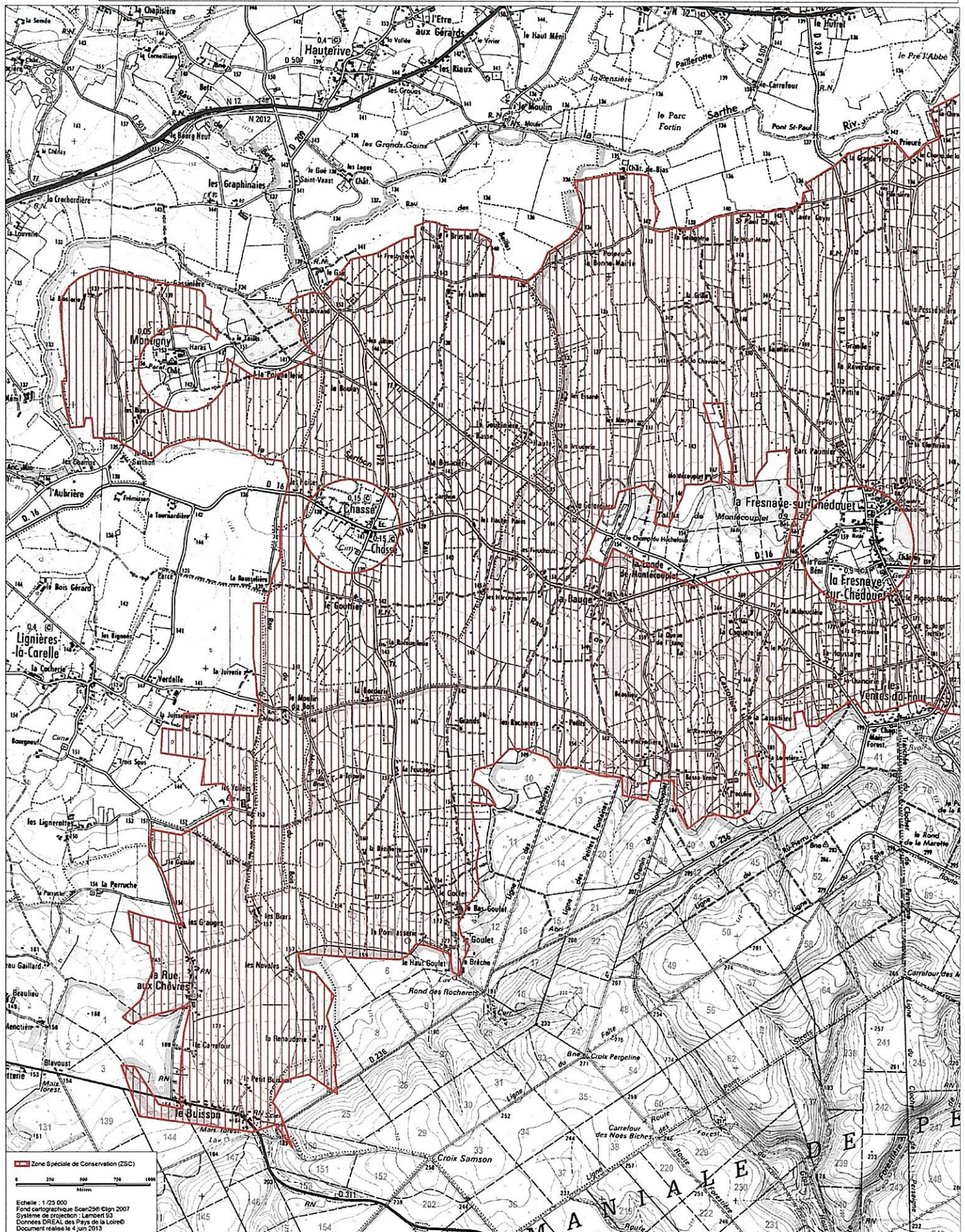




Site Natura 2000 "BOCAGE A OSMODERMA EREMITA AU NORD DE LA FORET DE PERSEIGNE"
Zone spéciale de conservation FR5202004
(département de la Sarthe, région des Pays de la Loire)

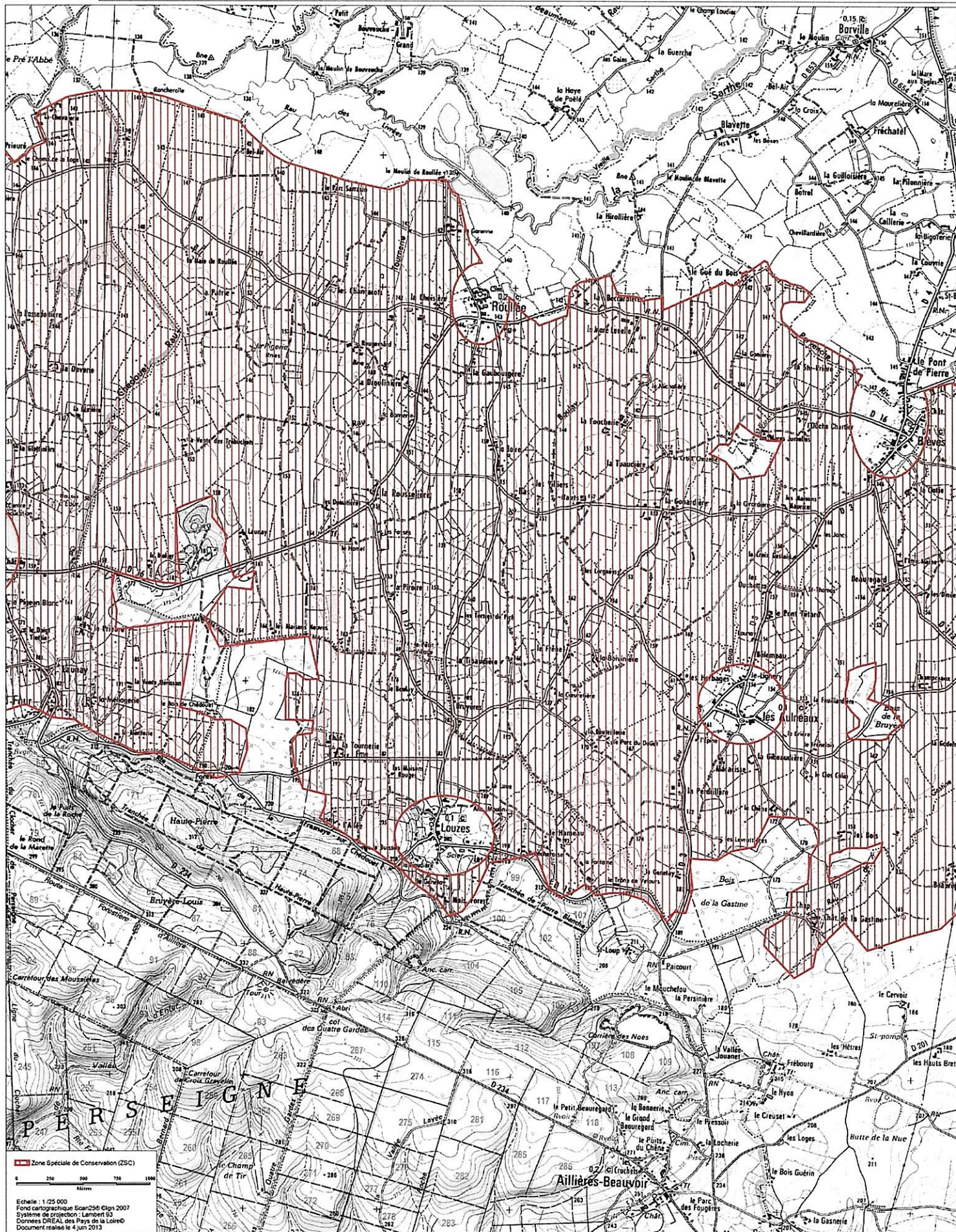
Carte 1/3 au 1/25 000

15 JUL. 2015



Echelle : 1/25 000
Fond cartographique Scan250 ©IGN 2007
Système de projection : Lambert 83
Données DREAL des Pays de la Loire
Document réalisé le 4 juin 2015

15 JUL. 2015





Site Natura 2000 "BOCAGE A OSMODERMA EREMITA AU NORD DE LA FORET DE PERSEIGNE"
Zone spéciale de conservation FR5202004
(département de la Sarthe, région des Pays de la Loire)

Carte 3/3 au 1/25 000

15 JUL. 2015

