

Plan Local d'Urbanisme

Modification

6 - Pièces graphiques

6.1 - Plans de zonage

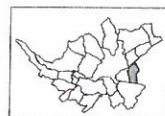
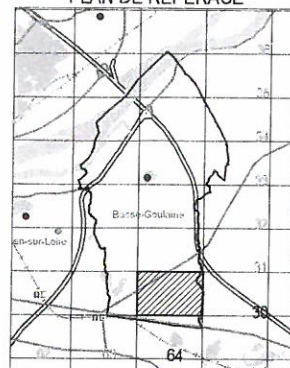
Découpage : 64-30

Echelle : 1/2000

Pôle : Loire, Sèvre et Vignoble

Approbation du 17 Décembre 2007
Modification du 14 Décembre 2012

PLAN DE REPERAGE



LEGENDE

DESTINATION DES SOLS	
U	Zones urbaines
UA	Zones à urbaniser
N	Zones naturelles
A	Zones agricoles

EMPLACEMENTS RESERVES

Installation d'intérêt général voirie ou équipement	Périmètre de gel - (13) 30 (attente de projet)
Réserve de mixité sociale (13) 30	

PROTECTIONS ENVIRONNEMENTALES ET ARCHITECTURALES

Protection environnementale :

Espace boisé classé à conserver ou à créer	Espace paysager à préserver
--	-----------------------------

Protection architecturale :

- Élément de patrimoine
- Petit patrimoine

PRESCRIPTIONS DIVERSES

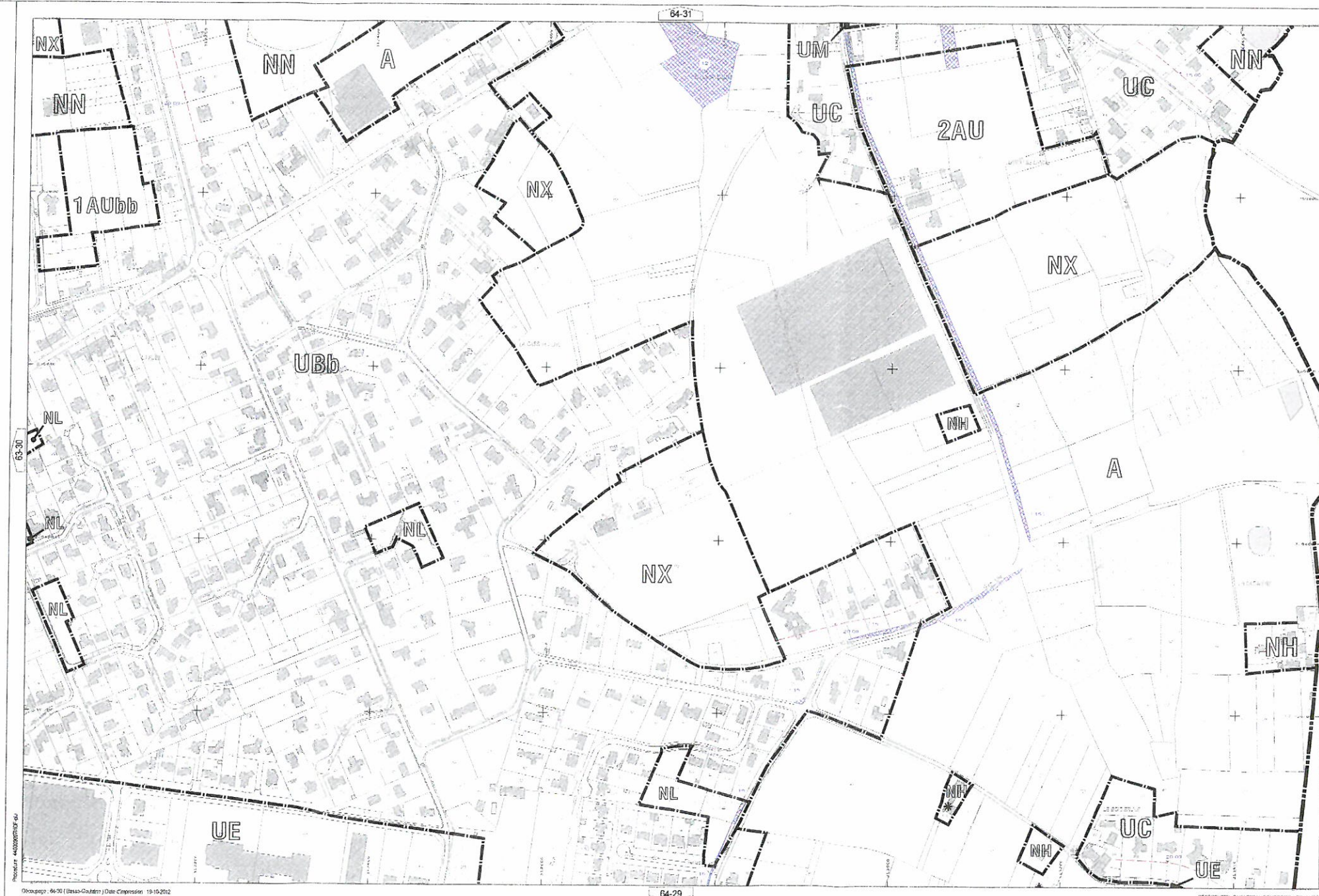
Implantation et protection du bâti :

- Marge de recul
- Emprise au sol maximale

FOND DE PLAN

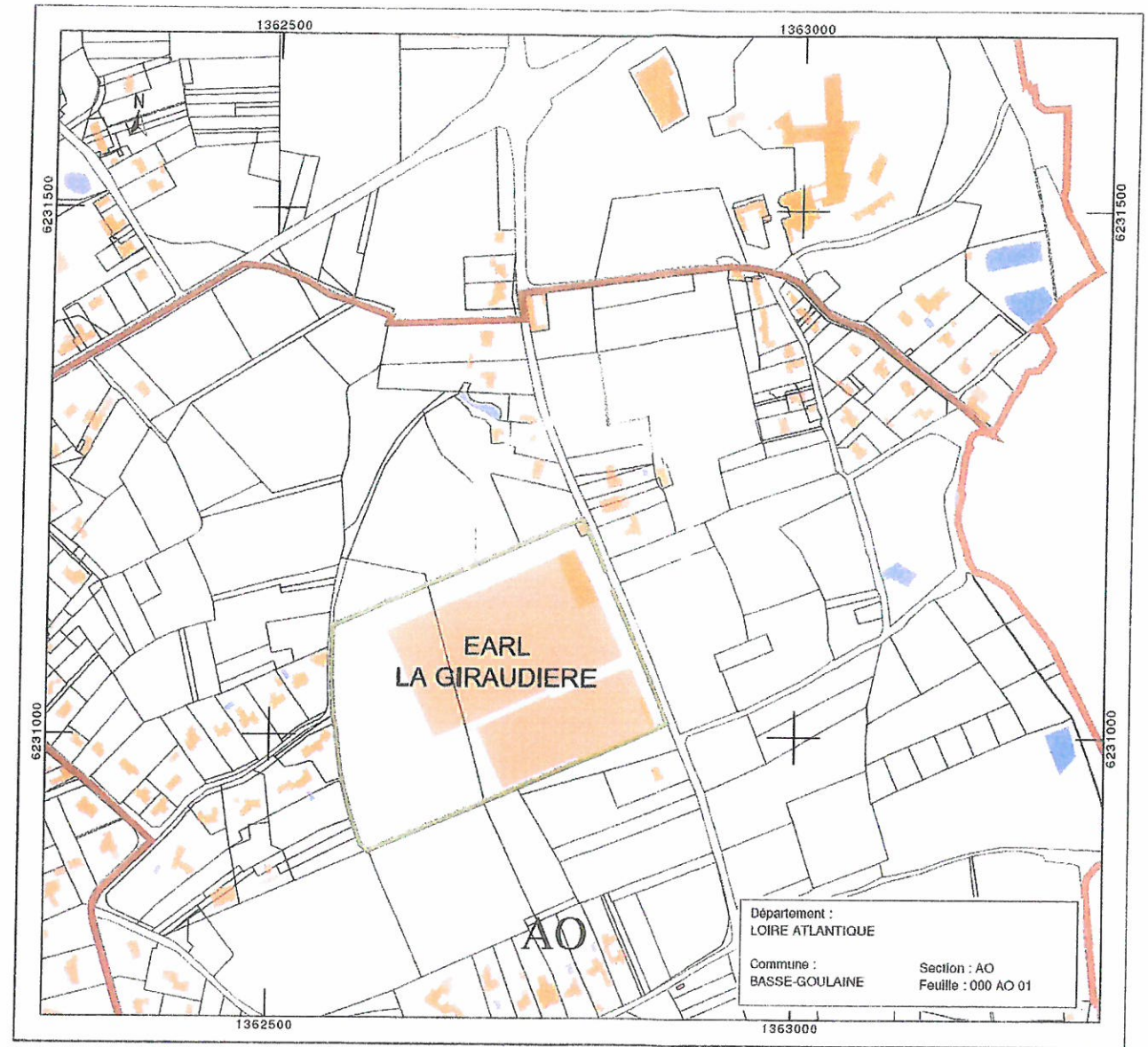
Limite de commune	Emprise bâtie
Limite parcellaire	

Avertissement :
Rien que figurant en légende, certains éléments graphiques peuvent ne pas apparaître dans la planche.





SITUATION GEOGRAPHIQUE



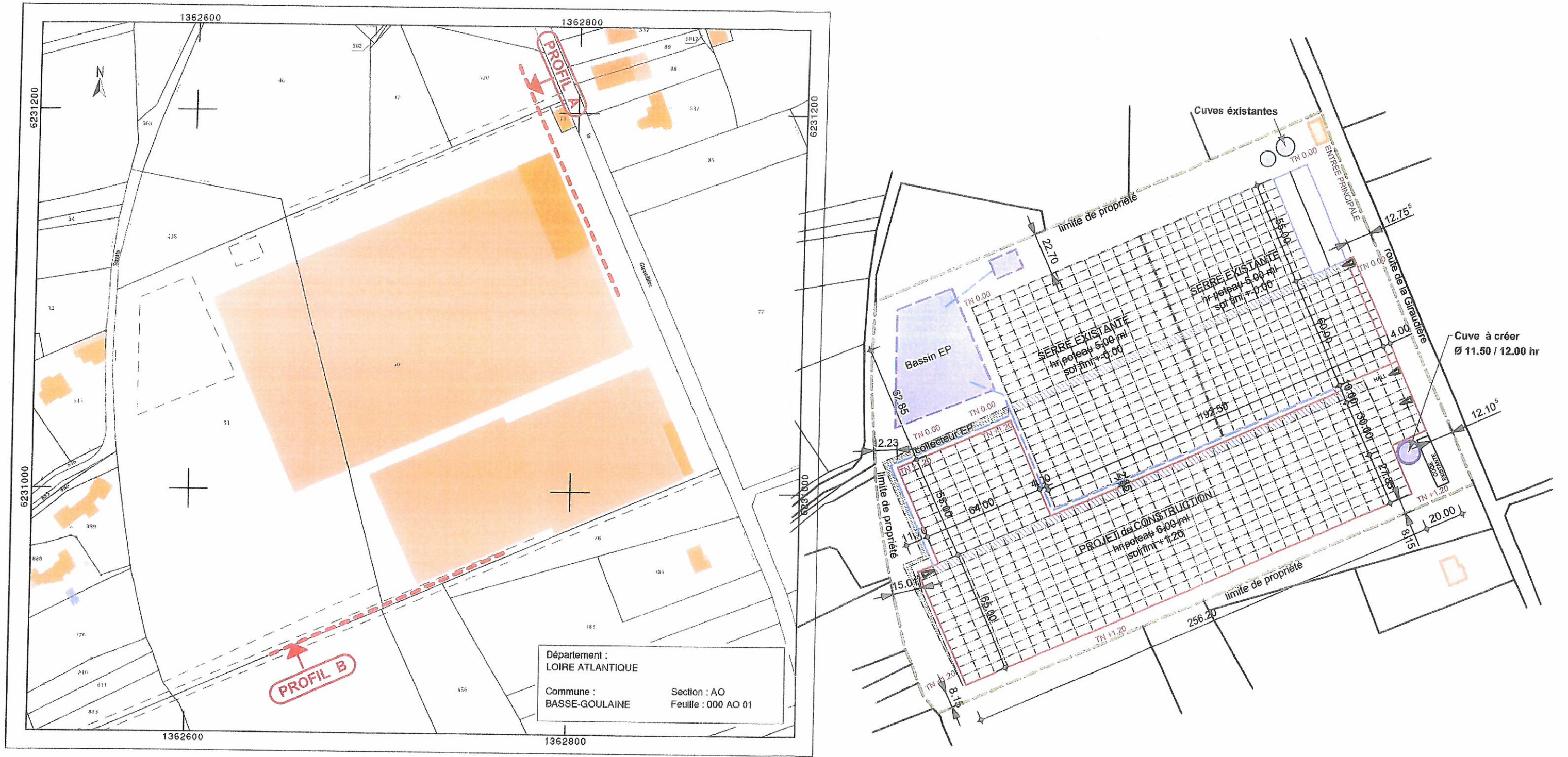
SITUATION CADASTRALE

Architecte DPLG
Mme Claire Ferragu
 75, rue de Beauregard
 53 000 LAVAL

Propriété de :
 -Mr BRIAND Jean René La Giraudière 44 115 BASSE GOULAIN

CLAIRE FERRAGU Architecte D.P.L.G.
 75 Rue de Beauregard
 53000 LAVAL
 Tél : 02 43 89 54 54
 Email : claire.ferragu@neuf.fr

PLAN DE SITUATION



Département :
LOIRE ATLANTIQUE

Commune :
BASSE-GOULAINE

Section : AO
Feuille : 000 AO 01

Architecte DPLG
Mme Claire Ferragu
75, rue de Beauregard
53 000 LAVAL

Propriété de :
-Mr BRIAND Jean René La Giraudière 44 115 BASSE GOULAINE

CLAIRE FERRAGU Architecte D.P.L.G.
75 Rue de Beauregard
53000 LAVAL
Tél : 02-43-68-54-54
E-mail : claire.ferragu@neuf.fr

PLAN MASSE
1/2000e