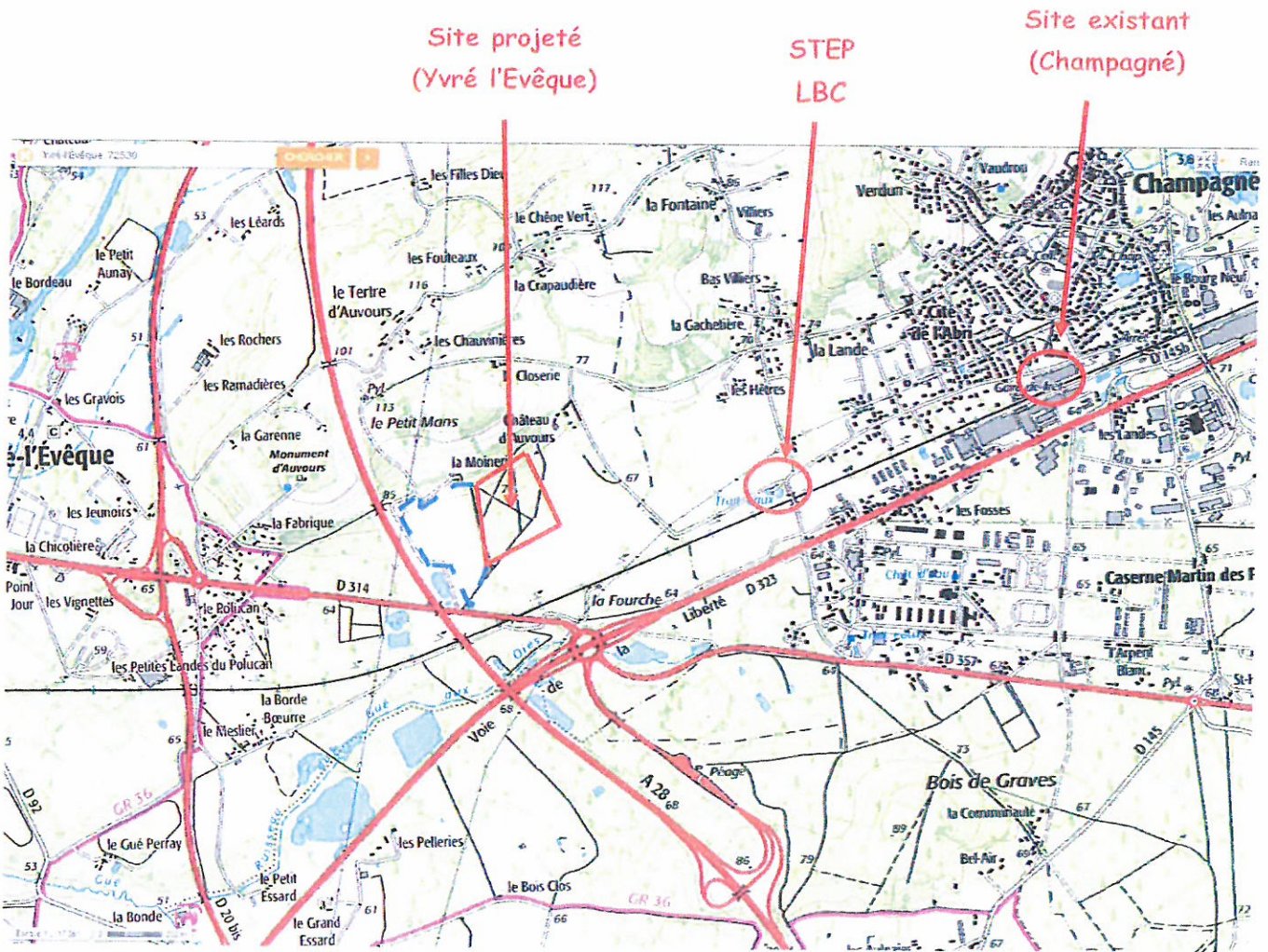
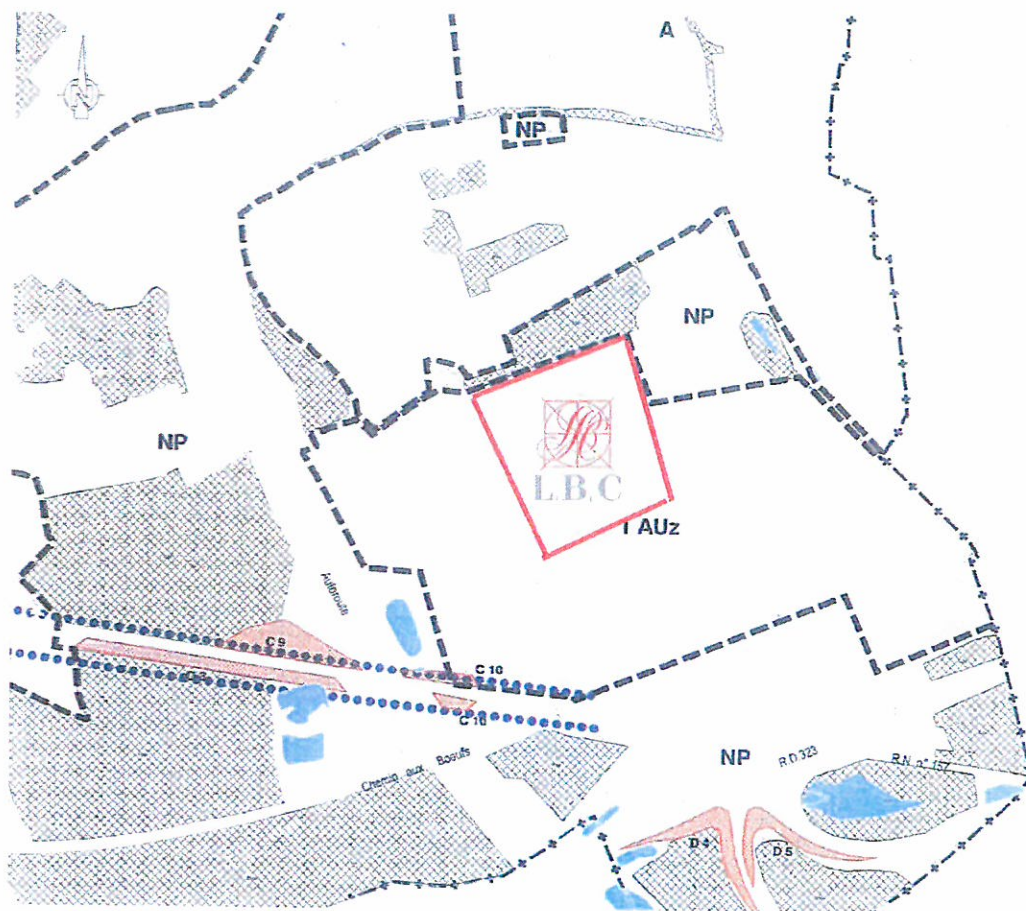




**ANNEXE 2 :**  
**Plan de situation au 1 /25 000**  
**Plan de zonage du PLU**  
**Plan de la Zone d'activités d'Auvours**

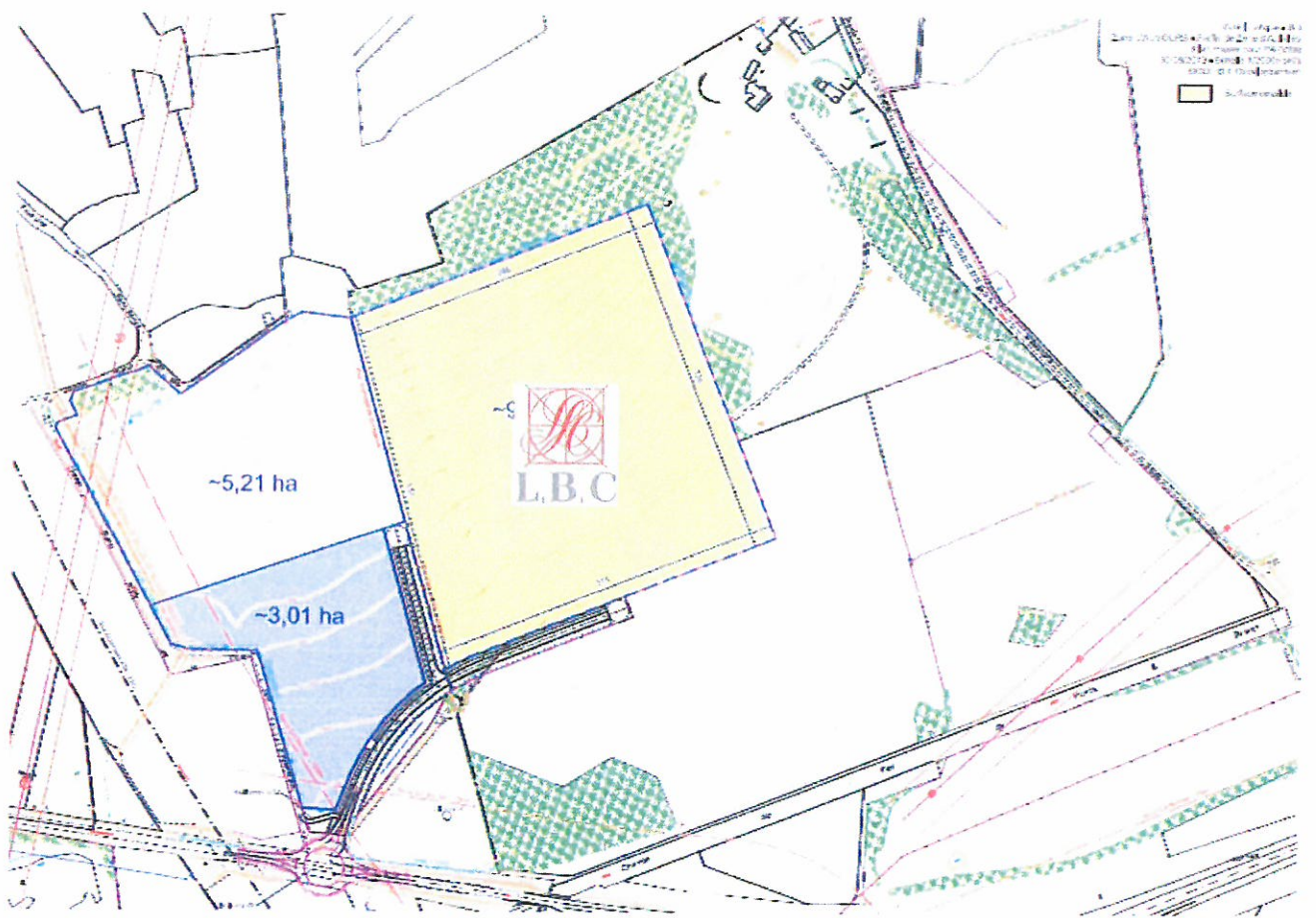


*Plan de situation au 1/25000 / Source : Géoportail*



<b>Commune de YVRE L'ÉVÊQUE</b>
<b>Secteur d'Auvours</b>
<b>PLU</b>
--- ZONAGE PLU Surface 1AUz 429763 m <sup>2</sup>
<small>Le Maire M. MATHIEU - D.D.F.V. - Service Urbanisme - Avenue 7 Septembre 2013 - Copernic 2011 3 rue de la Poste - 37100 Yvré l'Évêque - 02 47 81 11 22</small>


*Plan de zonage du PLU / Source : PLU de la commune d'Yvré l'Évêque*



*Plan de la zone d'activités d'Auvours / source : SAS JFS*

ANNEXE 3  
PHOTOGRAPHIES DES ABORDS DE LA  
ZONE PROJET (Sept. 2013)






**ANNEXE 4 :**  
**Plans du projet au sein de la zone d'activités d'Auvours**

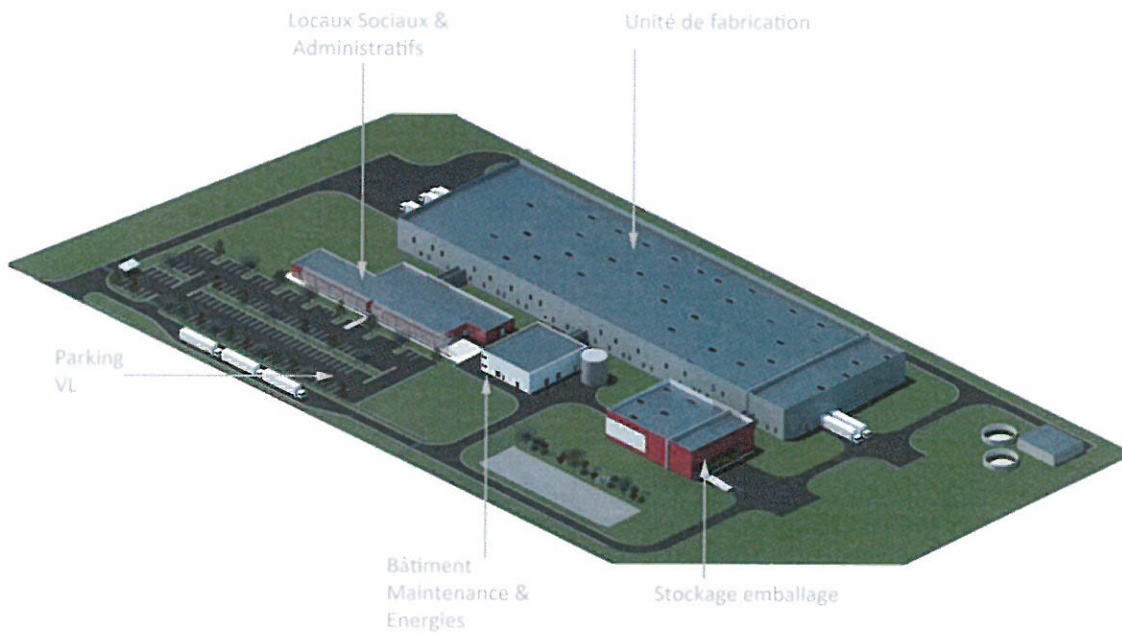


*Plan de situation du projet*

ANNEXE 4 – Plans du projet



*Plan masse du projet*



*Axonométrie du projet*

ANNEXE 4 – Plans du projet



*Image en perspective tri-dimensionnelle du projet*

*NB : plan général joint en feuilletsupplémentaire A3*