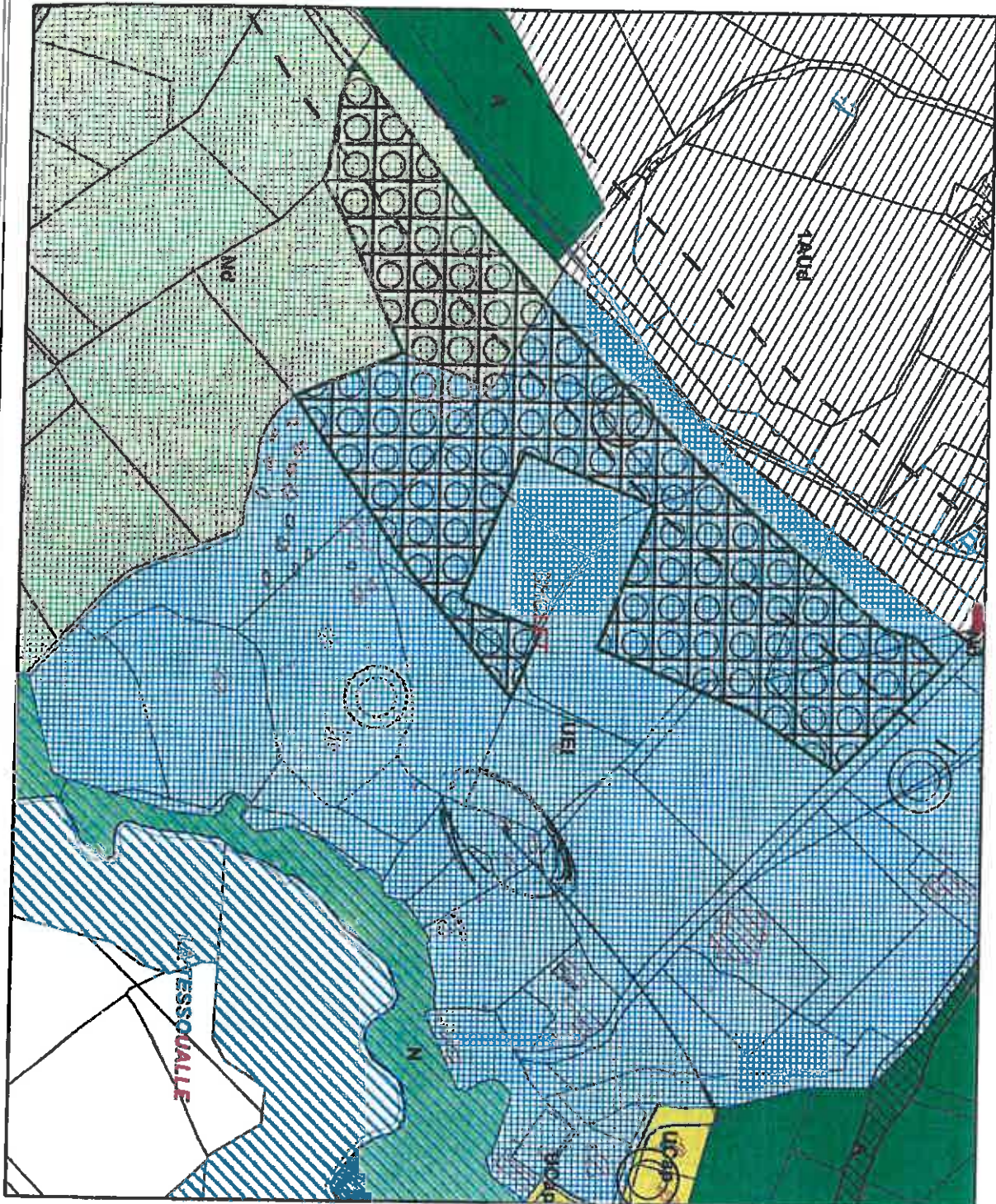






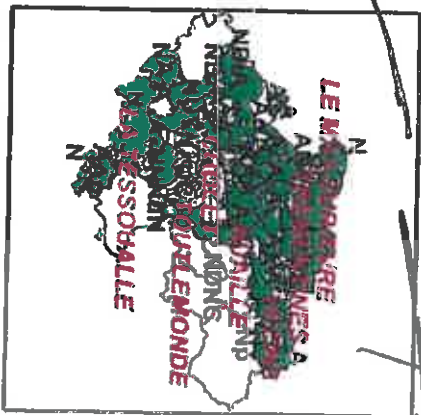


Plan Parcellaire








Plan Local d'Urbanisme approuvé le 06 mai 2005
 Modification N°1 approuvée le 12 mars 2012


Clément Vite



Echelle : 1:6 000

Légende

-  Réseau hydrographique
-  Unités foncières
- Parcelles**
-  Non-rejetée
- Bâtiments**
-  Durs
-  Légers



Copyright - Ville de Cholet et communauté d'agglomération du Pays Saint-Dennou.
 Données : SDPP - Cholet, DRIE de Mayenne.