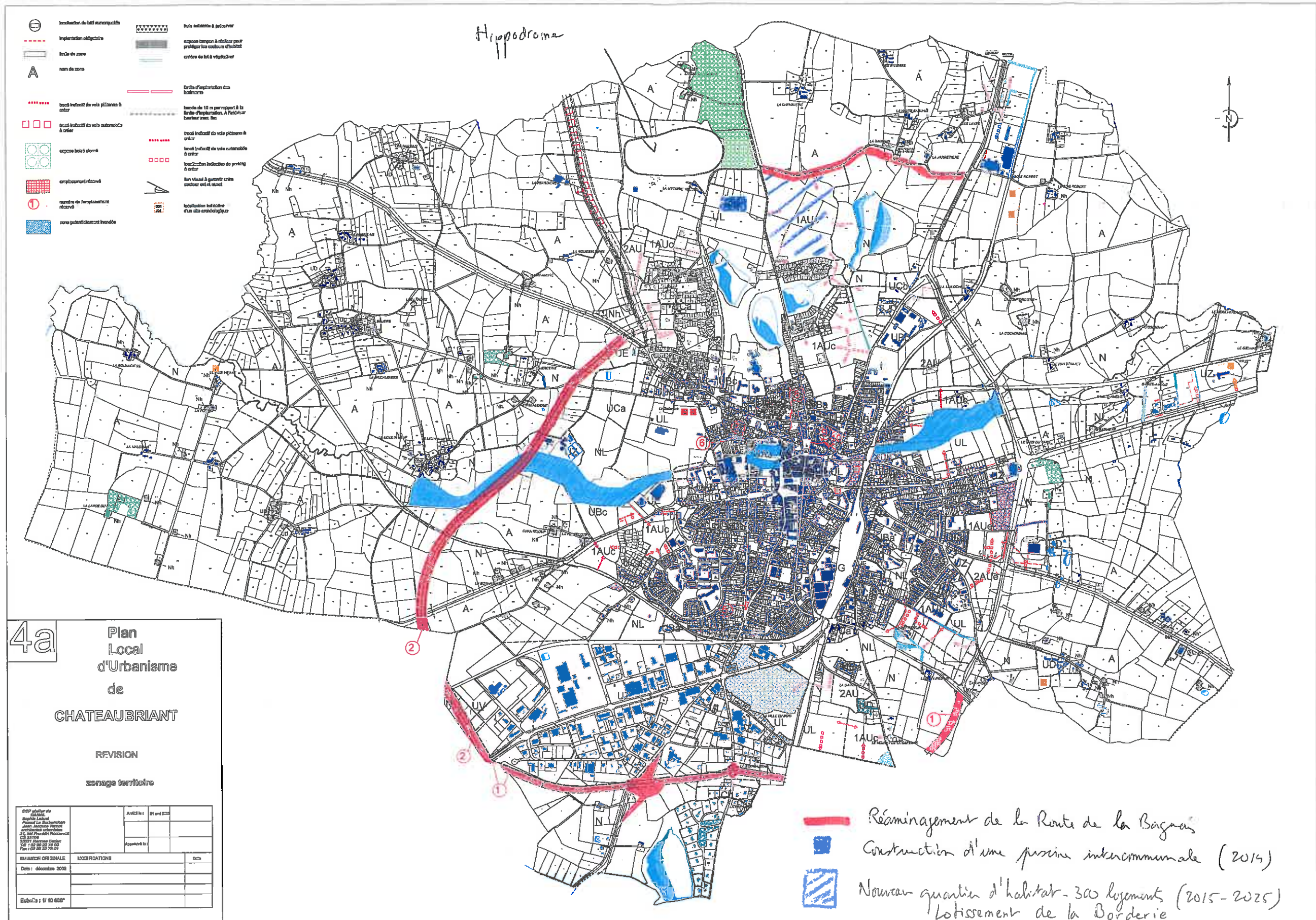


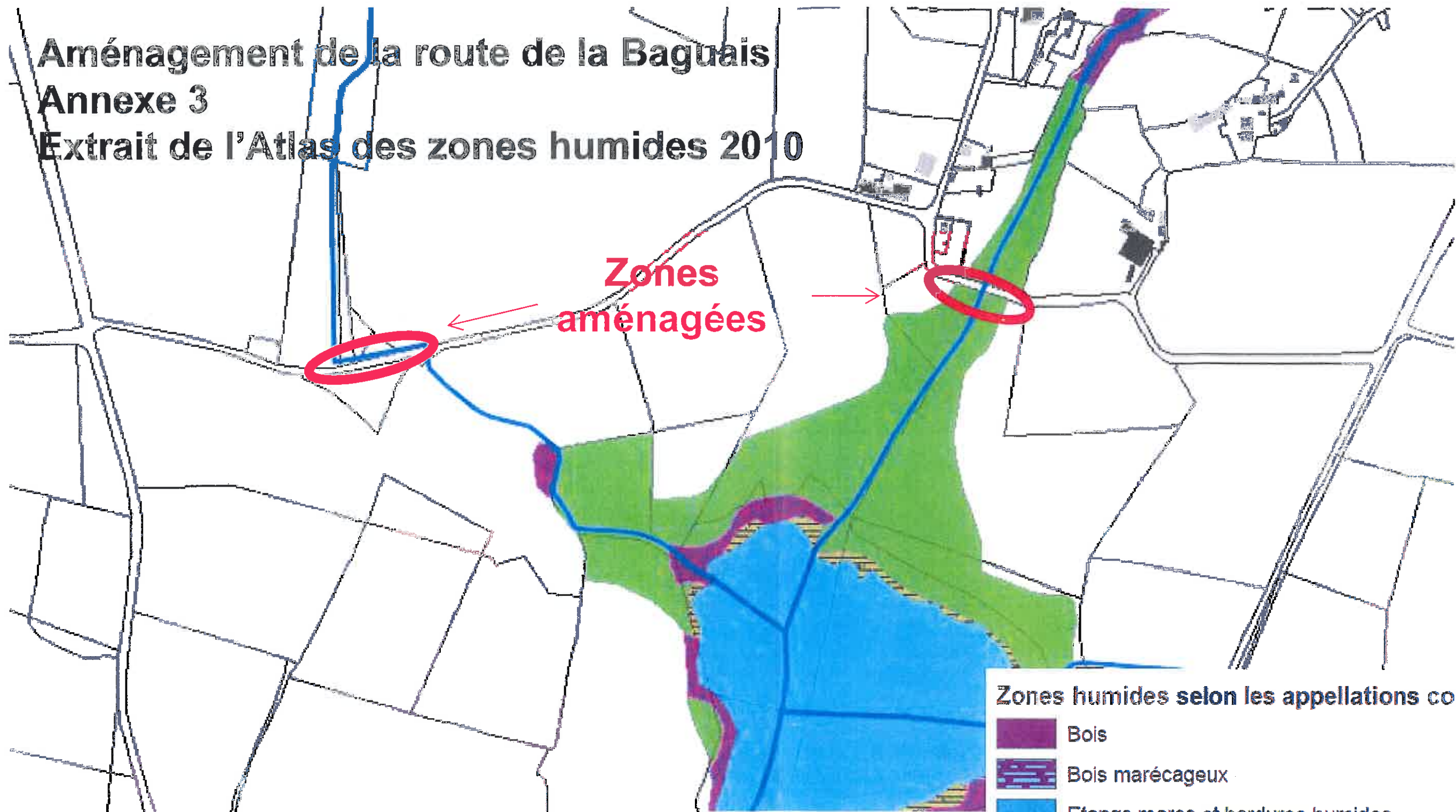
ANNEXE n°2

REAMENAGEMENT DE LA ROUTE DE LA BAGUAIIS - PROJETS CONTIGUS














Aménagement de la route de la Baguais
Annexe 3
Extrait de l'Atlas des zones humides 2010

Zones aménagées



Zones humides selon les appellations courantes

-  Bois
-  Bois marécageux
-  Etangs mares et bordures humides
-  Lagunes d'assainissement
-  Marais tourbeux
-  Mégaphorbies
-  Peupleraies
-  Plantations
-  Prairies
-  Roselières
-  Zones humides dégradées

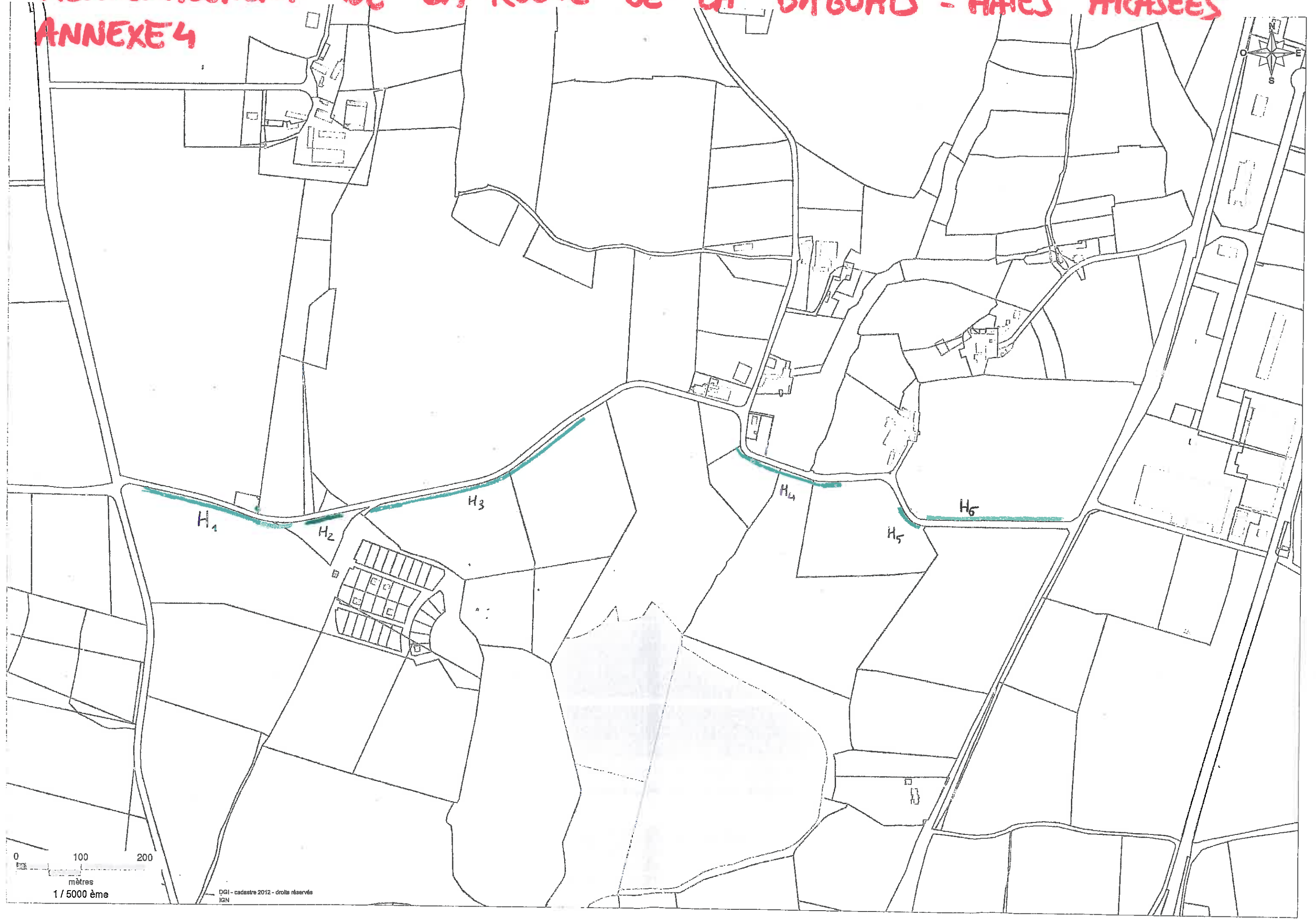
Réseau hydrographique

 Cours d'eau

Carte des zones humides accompagné
 d'un atlas au 1/5000
 Projection cartographique Lambert II étendu
 Echelle : 1/8 000
 Sources : Direction générale des impôts (cadastre),
 dmEAU (zones humides et cours d'eau), Site Natura 2000 (SAV)

REAMÉNAGEMENT DE LA ROUTE DE LA BAGUALS - HAÏES ARASÉES

ANNEXE 4



0 100 200
mètres
1 / 5000 ème

DGI - cadastre 2012 - droits réservés
IGN