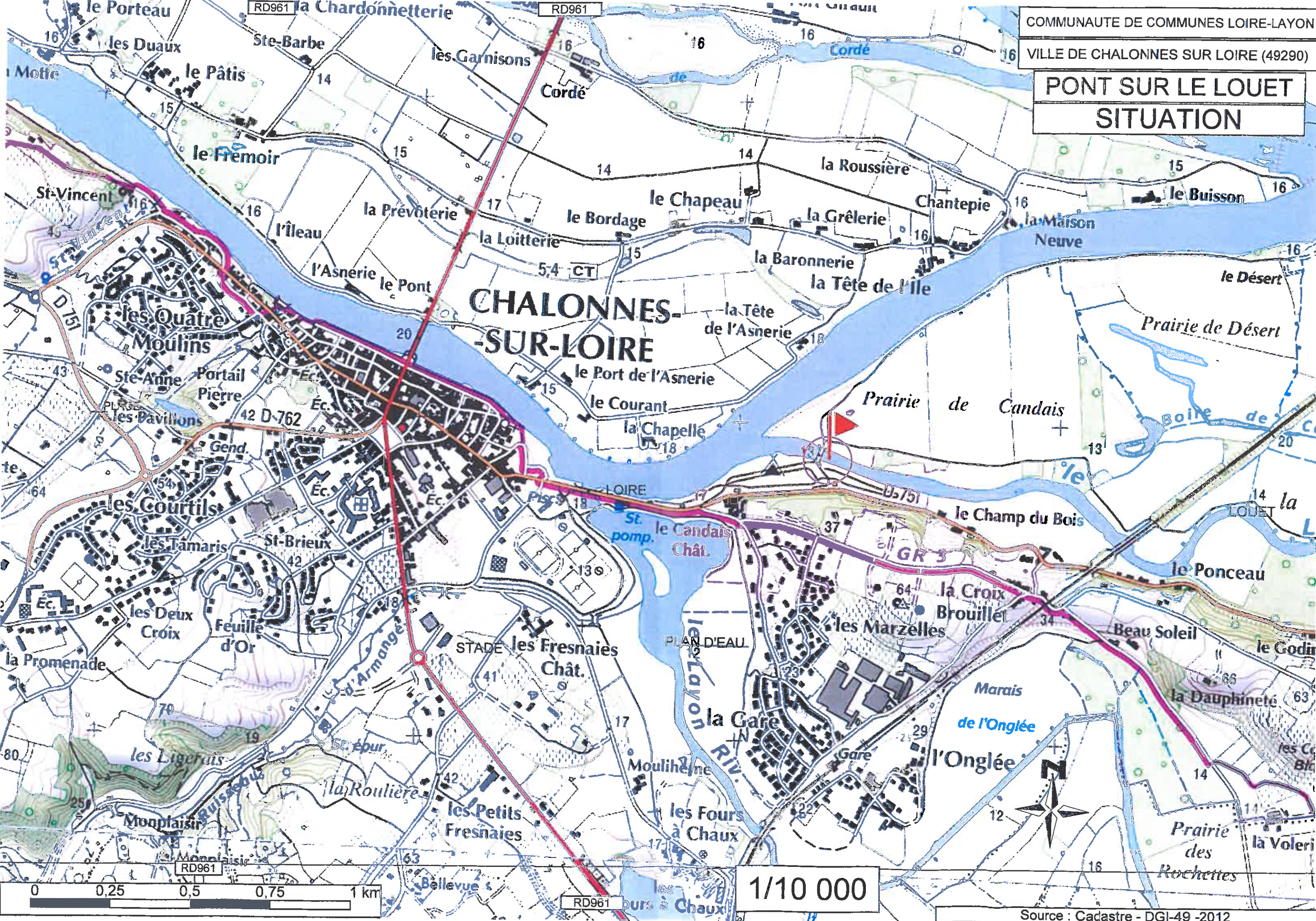
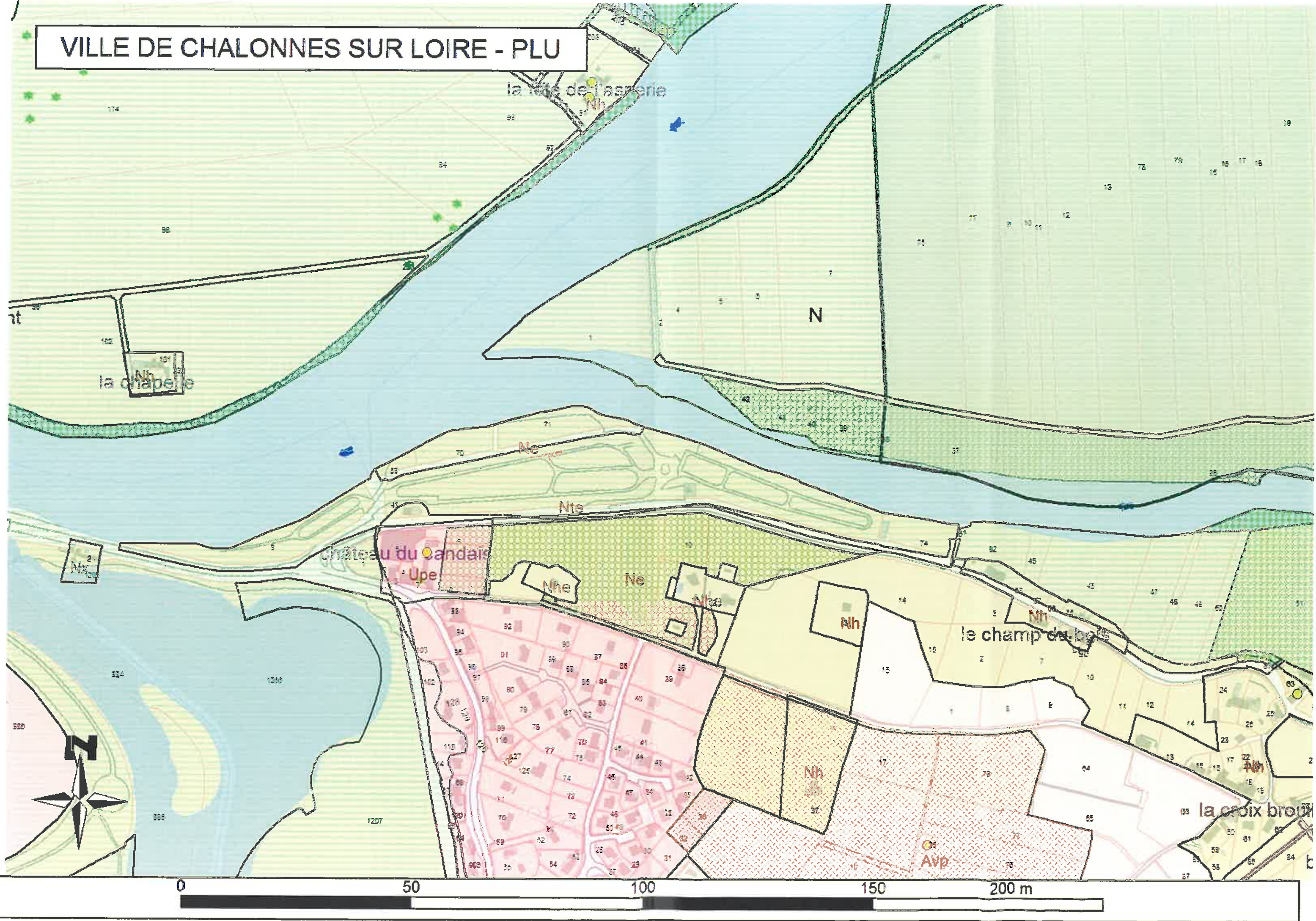


# PONT SUR LE LOUET SITUATION



1/10 000

# VILLE DE CHALONNES SUR LOIRE - PLU



Plan des abords, Passerelle du Candais à Chalonnes sur Loire







Vers Chalonnes centre

La Loire

La Loire

Etang du Layon

Légende

-  Emprise camping
-  Route d'accès principale : RD 751
-  Chemin d'accès
-  Projet passerelle



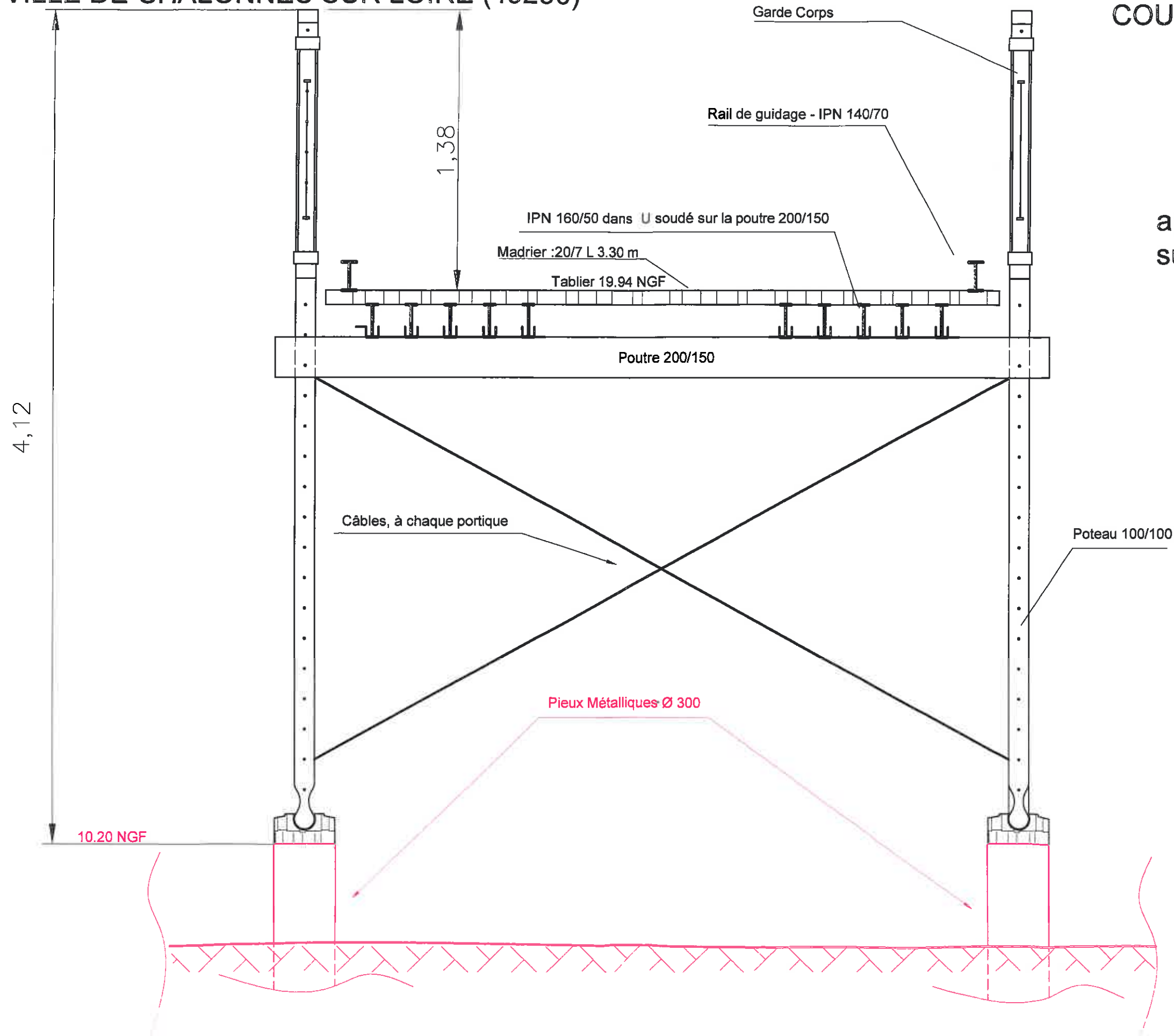


COMMUNAUTE DE COMMUNES LOIRE-LAYON  
VILLE DE CHALONNES SUR LOIRE (49290)

PONT SUR LE LOUET  
COUPE TRANSVERSALE

Echelle 1/20  
**Etat Futur**

Option  
appui des portiques  
sur pieux





COMMUNAUTE DE COMMUNES LOIRE-LAYON  
VILLE DE CHALONNES SUR LOIRE (49290)

PONT SUR LE LOUET  
COUPE LONGITUDINALE

Echelle 1/100  
**Etat Futur**

Option  
appui des portiques  
sur pieux

