








LEGENDE

-  Tracé emplacement réservé au PLU (abandonné)
-  Voie existante à élargir
-  Voie à créer
-  Voie latérale
-  Carrefour à aménager
-  Zones humides potentielles
source: carte de prélocalisation de la DREAL



LEGENDE

- Voie existante à élargir
- Voie à créer
- - - Voie latérale
- Carrefour à aménager

