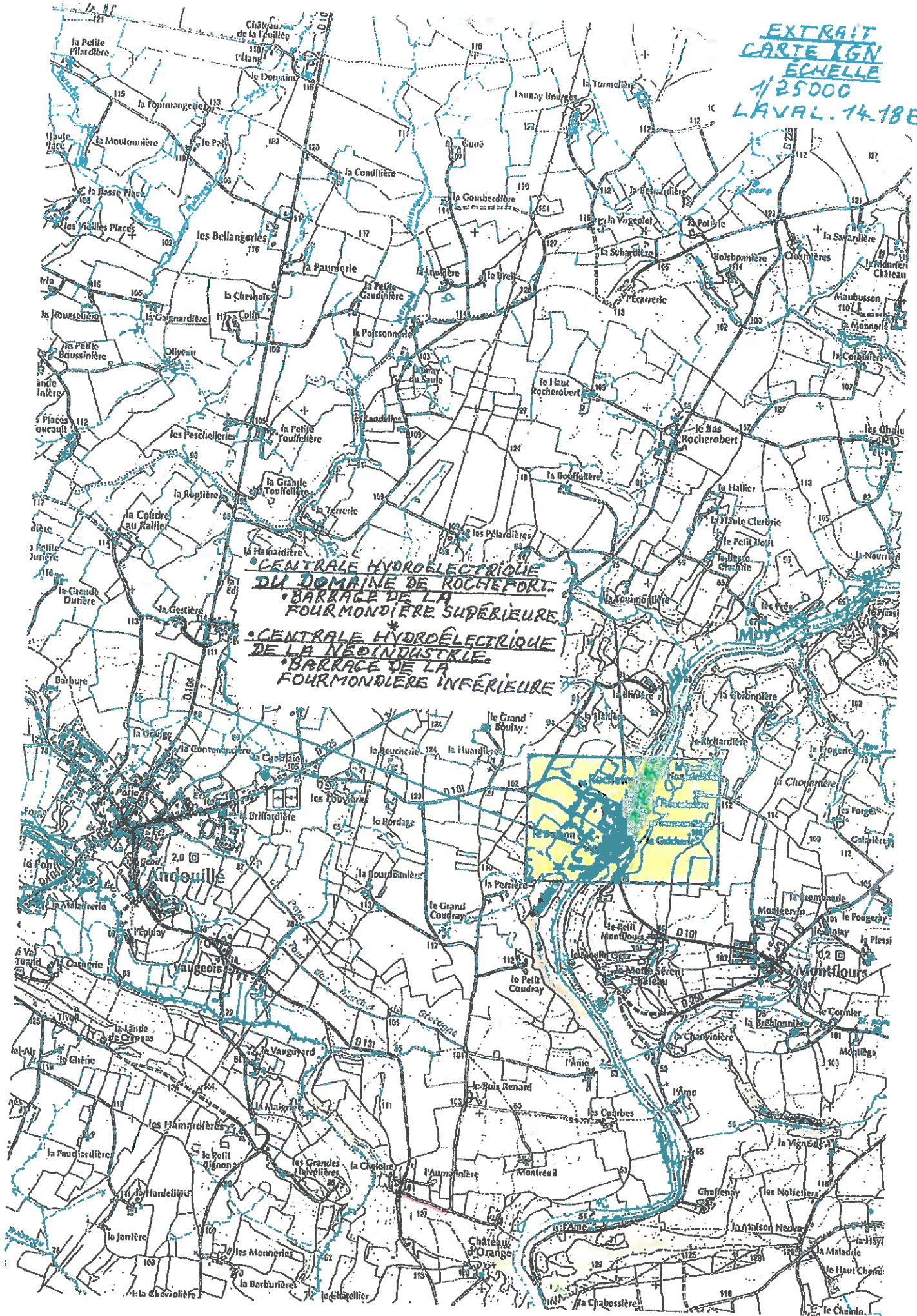


EXTRAIT
CARTE IGN
ECHELLE
1/25000
LAVAL. 14-18E



**CENTRALE HYDROELECTRIQUE
DU DOMAINE DE ROCHEFORT**
**CENTRALE HYDROELECTRIQUE
DE LA NEO INDUSTRIE**

CENTRALE HYDROÉLECTRIQUE

DU DOMAINE DE ROCHEFORT

BARRAGE DE LA FOURMONDIÈRE

INFÉRIEURE.

4 PHOTOS :

- 2 VUES GÉNÉRALES
- PRISE D'EAU
- LES 2 PETITS BÂTIMENTS DES
2 TURBINES









CADASTRE RECTIFIÉ

EN ATTENTE DE LA

PUBLICATION DE LA SERVITUDE

D'UTILITÉ PUBLIQUE (SUP)

• CENTRALE HYDROÉLECTRIQUE

DU DOMAINE DE ROCHEFORT

BARRAGE DE LA FOURMONDIÈRE

SUPÉRIEURE

• CENTRALE HYDROÉLECTRIQUE

DE LA NÉOINDUSTRIE

BARRAGE DE LA FOURMONDIÈRE

INFÉRIEURE

10 PIÈCES JOINTES

**DIRECTION GENERALE
DES FINANCES PUBLIQUES**
EXTRAIT DU PLAN CADASTRAL

Service du Cadastre

Département :
MAYENNE
Commune :
ANDOUILLE

Section : E
Feuille(s) : 000 E 02
Echelle d'origine : 1/2500
Echelle d'édition : 1/2500
Date de l'édition : 16/02/2015

Numéro d'ordre du registre de constatation
des droits :

Cachet du service d'origine :

Centre des impôts foncier de :
LAVAL
Centre des Finances Publiques
BP 70819
60, rue Mac Donald
53008 LAVAL CEDEX
Téléphone : 02 43 49 88 68
Fax : 02 43 49 68 36
cadf.laval@cgfip.finances.gouv.fr

Extrait certifié conforme au plan cadastral
à la date : _____

A _____
Je _____
L' _____



Pour les bâtiments sont mal proportionnés
Cet D les surfaces cadastrales

BÂTIMENT D dit ATTELIER - Toujours existant

*BÂTIMENT C dit SECHOR
Toujours existant*

**DIRECTION GENERALE
DES FINANCES PUBLIQUES**

EXTRAIT DU PLAN CADASTRAL

[Signature]

Service du Cadastre
SOCARDEL
 Bur. : 61, Bld Carnot

Département : 78110 LE VESINET
 MAYENNE Siège Social : "Rochefort"
 Commune : 53240 ANDOUILLÉ
 ANDOUILLÉ RCS LAVAL N° 328 089 711

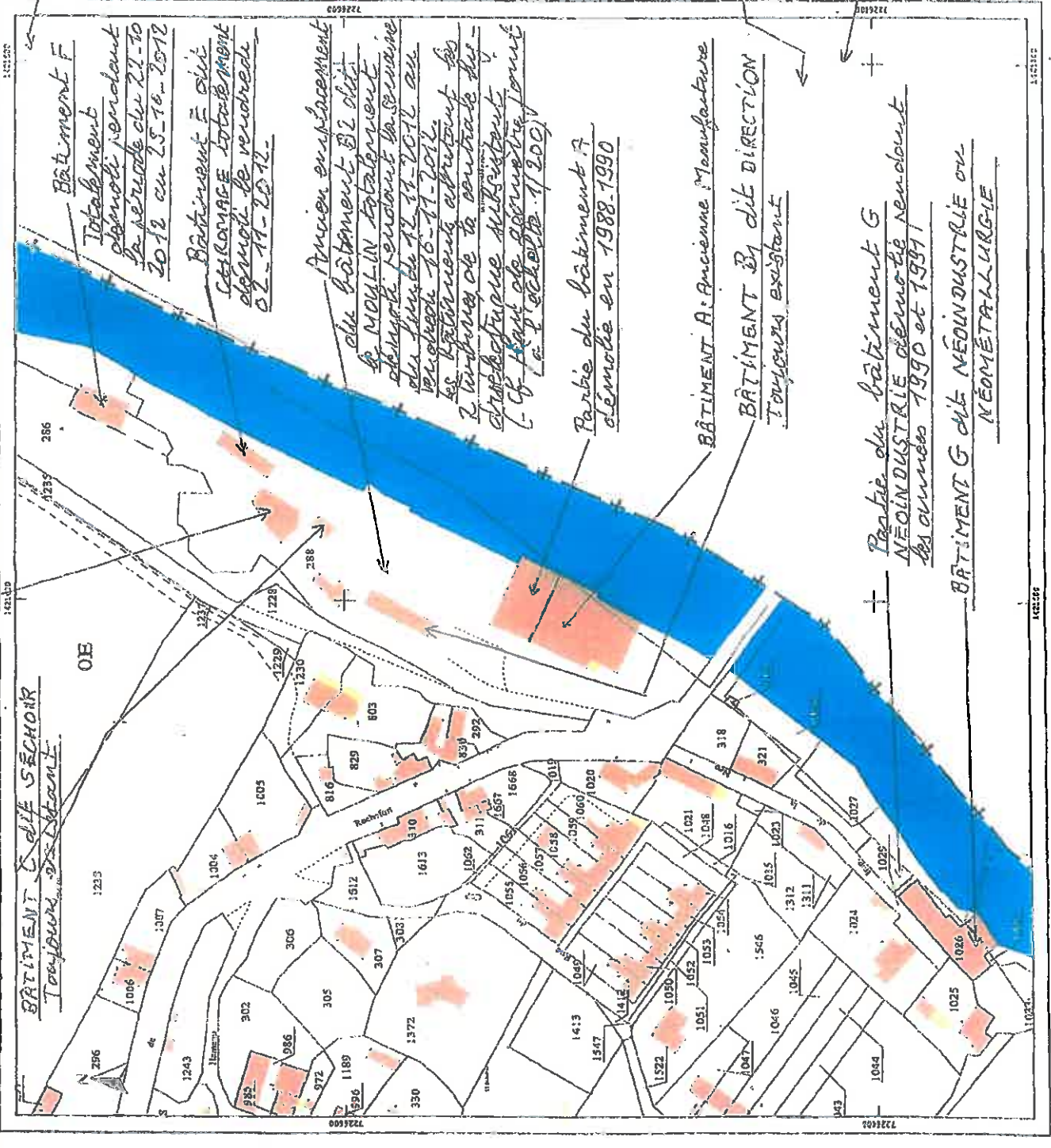
Bernard

Section : E **BILLOT**
 Feuilles(s) : 000 E 02 **LINGUANTO**
 Echelle d'origine : 1/2500 **GÉRANT**
 Echelle d'édition : 1/2000 *Mardi*
 Date de l'édition : 13/05/2014 **07-01-2015**

Numéro d'ordre du registre de constatation des droits : _____
 Cachet ou services d'origine : _____
 Centre des impôts foncier de : **LAVAL**

HÔTEL DES IMPÔTS
 60, rue Mac Donald
 53080 LAVAL CEDEX 9
 Téléphone : 02 43 49 88 68
 Fax : 02 43 49 36 36
 cadif.laval@dgi.finances.gouv.fr

Extrait certifié conforme au plan cadastral
 à la date : _____
 A _____
 le _____
 L' _____



DOMAINE DE ROCHEFORT NÉOINDUSTRIE

BÂTIMENT A : ANCIENNE MANUFACTURE

PARTIE INSCRITE

AU CADASTRE

EN DATE DU
13-05-2019

QUI A ETE

x DEMOLIE

ENTRE

1988 ET

1990

SOIT:

PARTIE DONT LE
PERMIS DE DEMOLIR
A ETE OBTENU LE
13.05.2019.
SOIT 390 M² DE SURFACE
DE PANCHER - LES TRAVAUX
NE SONT PAS ENCORE EFFECTUES

LA MAYENNE

ECHELLE 1/200

Regard

Regard

52.94

59.97

59.95

59.96

59.99

59.98

59.97

59.96

59.95

59.97

59.97

59.97

59.97

59.97

59.97

59.97

59.97

59.97

59.97

59.97

59.97

59.97

59.97

59.97

59.97

59.97

59.97

59.97

59.97

59.97

59.97

59.97

59.97

59.97

59.97

59.97

59.97

59.97

59.97

59.97

59.97

59.97

59.97

59.97

59.97

59.97

59.97

59.97

59.97

59.97

59.97

59.97

59.97

59.97

59.94

59.95

59.94

59.94

59.94

59.94

59.94

59.94

59.94

59.94

59.94

59.94

59.94

59.94

59.94

59.94

59.94

59.94

59.94

59.97

59.97

59.97

59.97

59.97

59.97

59.97

59.97

59.97

59.97

59.97

59.97

59.97

59.97

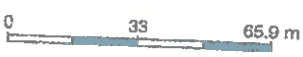
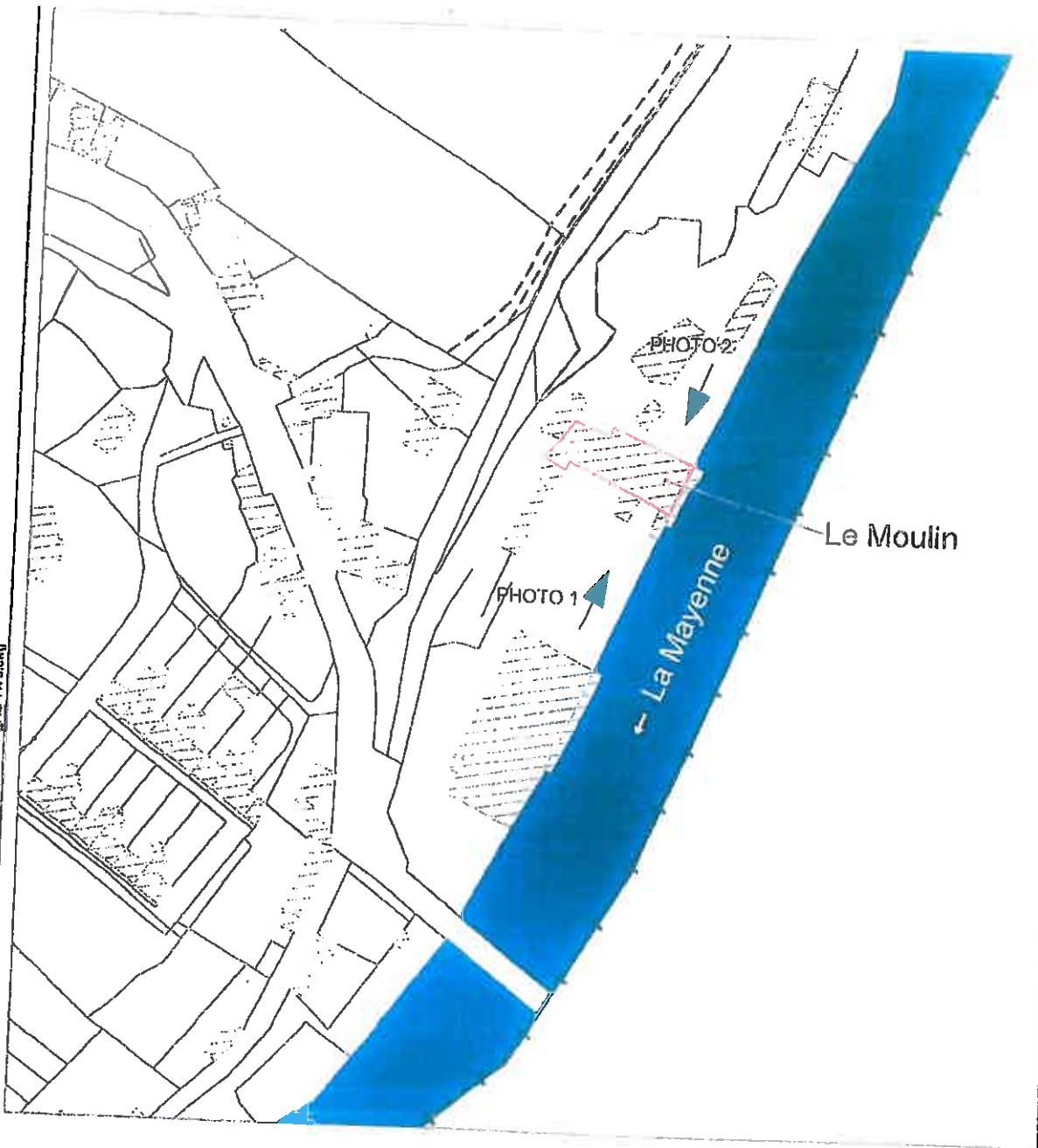
59.97

59.97


59.97

59.97

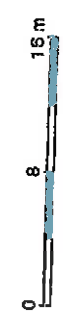
J:\VALEO Bilan S & G Site Rochefort 43683906\Site Rochefort\Graphique\LYO-CDC-10-01640_Valeo_Rochefort_FIG 1 A.5.dwg



PLAN DE SITUATION DU TERRAIN 2/2

 URS France Bureau de Lyon 97, Cours Gambetta 69600 Lyon	Titre DEMANDE DE PERMIS DE DEMOLIR LE MOULIN	Ech. 1/1 648	Format A4
	Lieu ANDOUILLE (53) - FRANCE	Date JUILLET 2012	Proj. 43683906
Client VALEO	Ref. LYO-CDC-10-01640	Dess. PAB	Vérif. CCH
FIGURE 2			

VALEO Bihan S. & S Silices Recherche Graphique LYO-CDC-10-01640_43883906_43883903_LYO-CDC-10-01640_Valse Recherche_FIG 1 A S.dwg

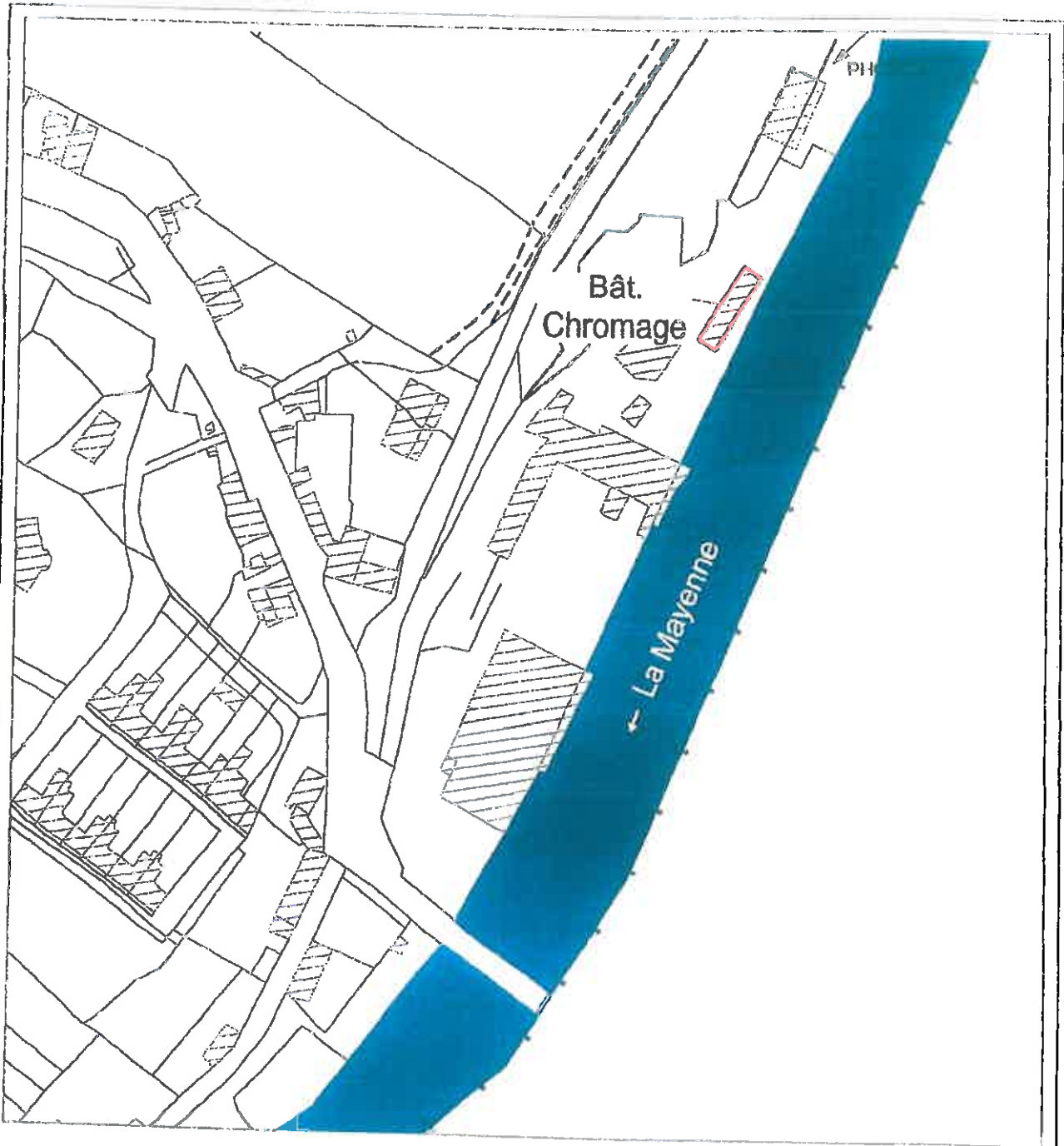


Limite du bâtis à démolir

URSA
 URS France
 Bureau de Lyon
 27, Cours Gambetta
 69003 Lyon

Ech. 1/400 Format A4
 Date JUILLET 2012
 Proj. 43883906
 Ref. LYO-CDC-10-01640
 Dess. DPe Vérif. CCH
 FIGURE 3

PLAN DE MASSE DE LA CONSTRUCTION A DEMOLIR
 DEMANDE DE PERMIS DE DEMOLIR
 LE MOULIN
 ANDOUILLE (69) - FRANCE
 Client VALEO



PLAN DE SITUATION DU TERRAIN 2/2

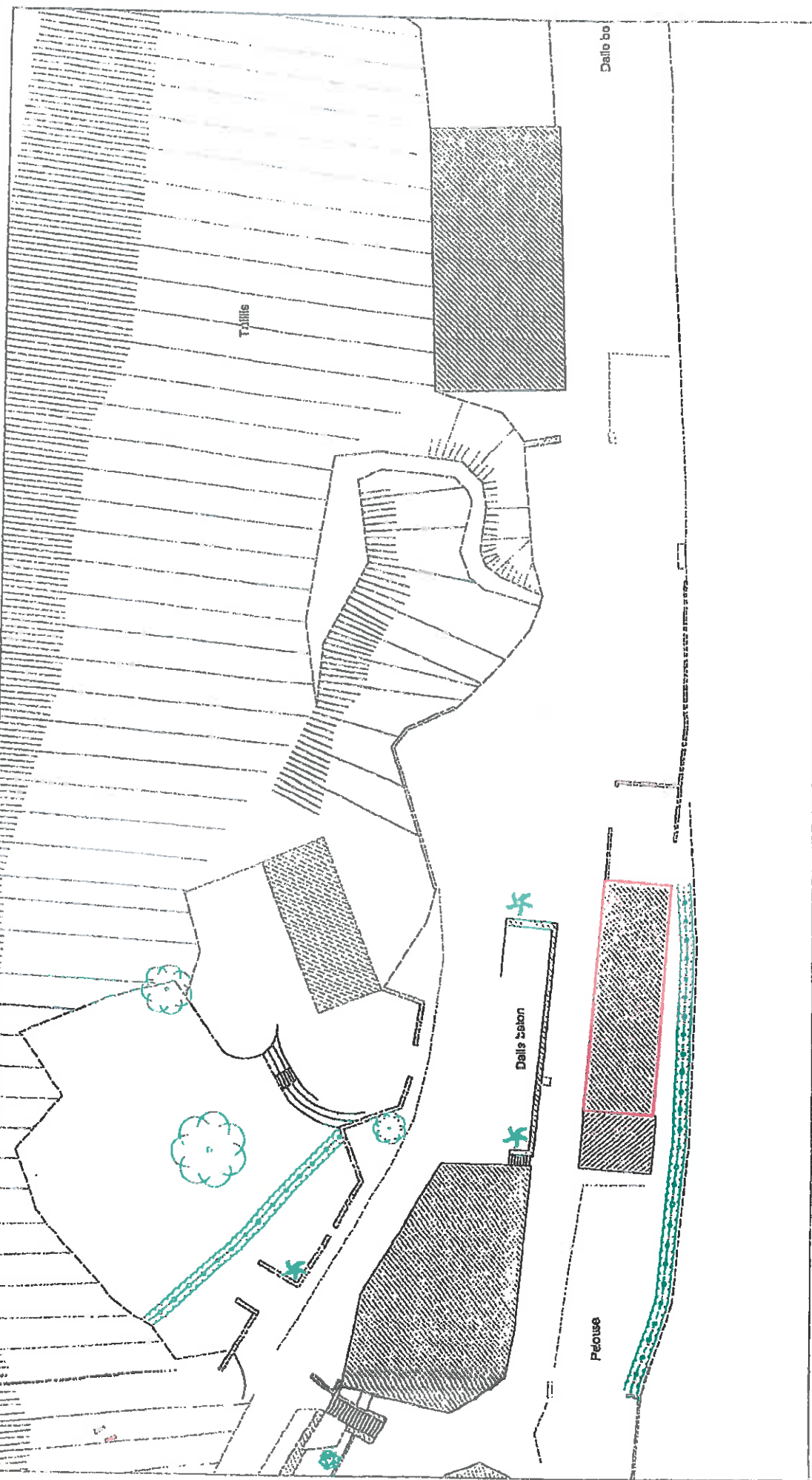
URS
URS France
Bureau de Lyon
97, Cours Gambetta
69003 Lyon

Titre	DEMANDE DE PERMIS DE DEMOLIR BATIMENT CHROMAGE
Lieu	ANDOUILLE (63) - FRANCE
Cliant	VALEO

Ech.	1/1 645	Format	A4
Date	Octobre 2012		
Proj.	43683906		
Ref.	LYO-DIV-12-03793		
Dess.	PED	Vérif.	CCH
FIGURE 2			

J:\VALEO Bilan S & G Sites Rochesfort (3603903)\Site Rochesfort_copie Dess:2\Graphique\LYO-DIV-12-03793\43683906_LYO-DIV-12-03793_Valeo_Recherfort_Bat.F.FG 1 A 3.dwg

J:\VALEO\BIBLIOTHEQUE\43683906\Site\URV-72-257259383906_LYO-DIV-12-03793_Valeo_Kochelordr_S014_P15 T A 6.dwg



Limite du bâtis à démolir

PLAN DE MASSE DE LA CONSTRUCTION A DEMOLIR




Titre	DEMANDE DE PERMIS DE DEMOLIR BATIMENT CHROMAGE
Lieu	ANDOUILLE (53) - FRANCE
Client	VALEO

Ech.	1/400	Format	A4
Date	Octobre 2012		
Proj.	43683906		
Ref.	LYO-DIV-12-03793		
Dess.	PED	Verif	GCH
FIGURE 3			

J:\VALEO Bilun s. o Sites Rochefort 43683906Site Rochefort\Campagne\LYO-CDC-10-01640_Valeo_Rochefort_Bat F_FIG 1 A 5.dwg



PLAN DE SITUATION DU TERRAIN 2/2


 URS <small>URS France</small> Bureau de Lyon 07, Cours Gambetta 69003 Lyon	Titre	DEMANDE DE PERMIS DE DEMOLIR BATIMENT F		Ech.	1/1 645	Format	A4
	Lieu	ANDOUILLE (63) - FRANCE		Date	JUILLET 2012		
Client	VALEO		Proj.	43683906			
			Ref.	LYO-CDC-10-01640			
			Oss.	PAB	vér.	CCH	
FIGURE 2							

VALEO Blm S & Sites Rocherfort 43222906151616 Roahtfont(Graphique).YO-CDC-10-01840_43222906151616_LYO-CDC-10-01840_Valeo_Rocherfort_Bat F_FIG : A 5.dwg



Limite du bâtis à démolir

PLAN DE MASSE DE LA CONSTRUCTION A DEMOLIR

 URS France Bureau de Lyon 91, Cours Gambetta 69533 LYON		Ech. 1/400 Format A4 Date JUILLET 2012 Proj. 43683906 Ref. LYO-CDC-10-01840 Dess. DPe Vérif. CCH FIGURE 3
Titre	DEMANDE DE PERMIS DE DEMOLIR BATIMENT F	
Lieu	ANDOUILLE (53) - FRANCE	
Client	VALEO	

ANDOUILLE

Rochefort

PROPRIETE DE LA

S.A.R.L. SOCARDEL

Plan de Bornage



DEMOLITION DES ANNEES
1990 et 1991

CADASTRE : Section E2 n° 1026 1307m²
E2 n° 1032 10 m²

Dressé par R. HOUDIARD
Géomètre Expert D.R.L.G.
A LAVAL le 9 Mars 1981

Echelle: 1/500