



PRÉFET DE LA LOIRE-ATLANTIQUE

3

PLAN DE PREVENTION DES RISQUES TECHNOLOGIQUES (PPRT)

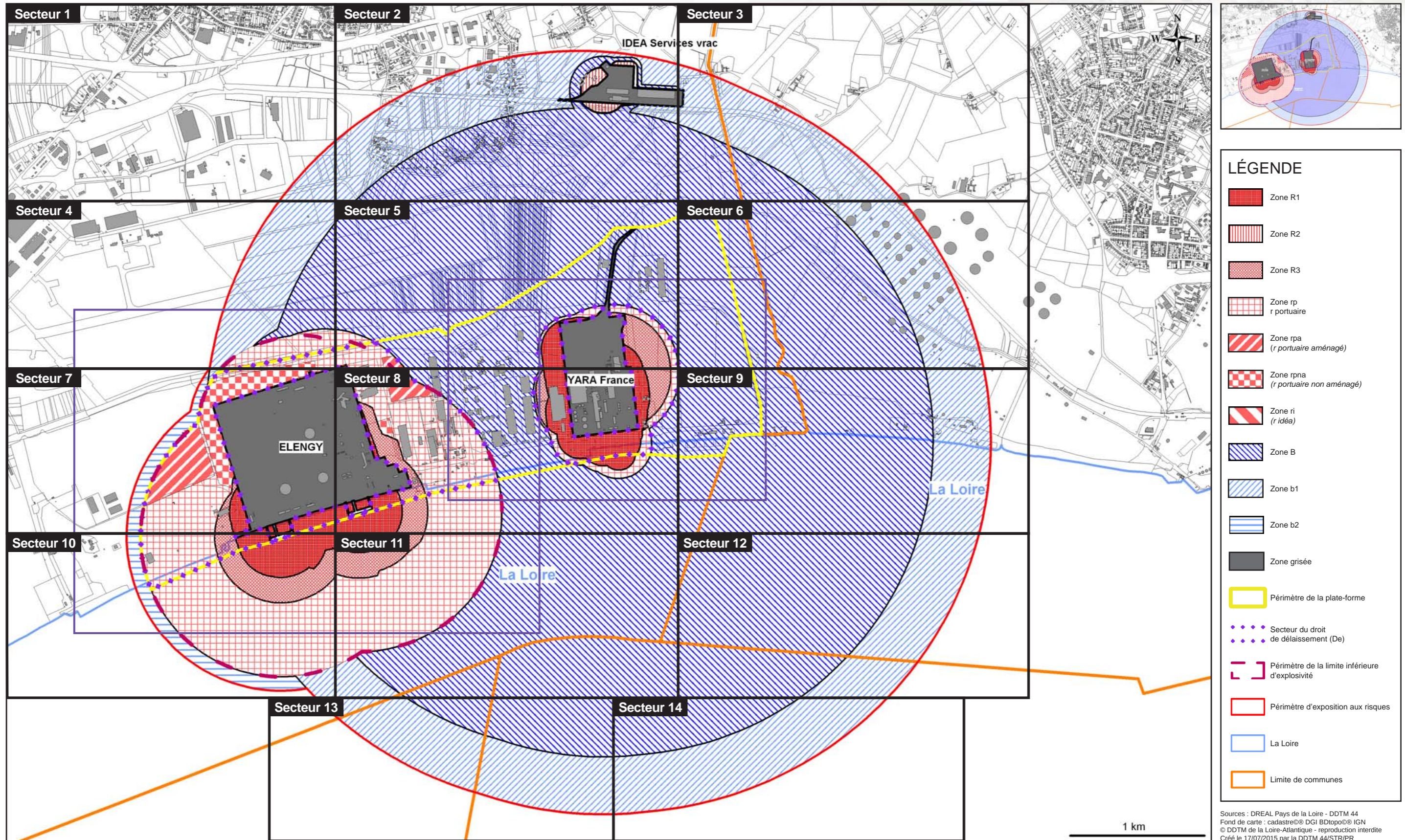
ELENGY, IDEA Services vrac et YARA France

Communes de Montoir-de-Bretagne et de Donges

Cartes du zonage réglementaire

















Septembre 2015

Version approuvée

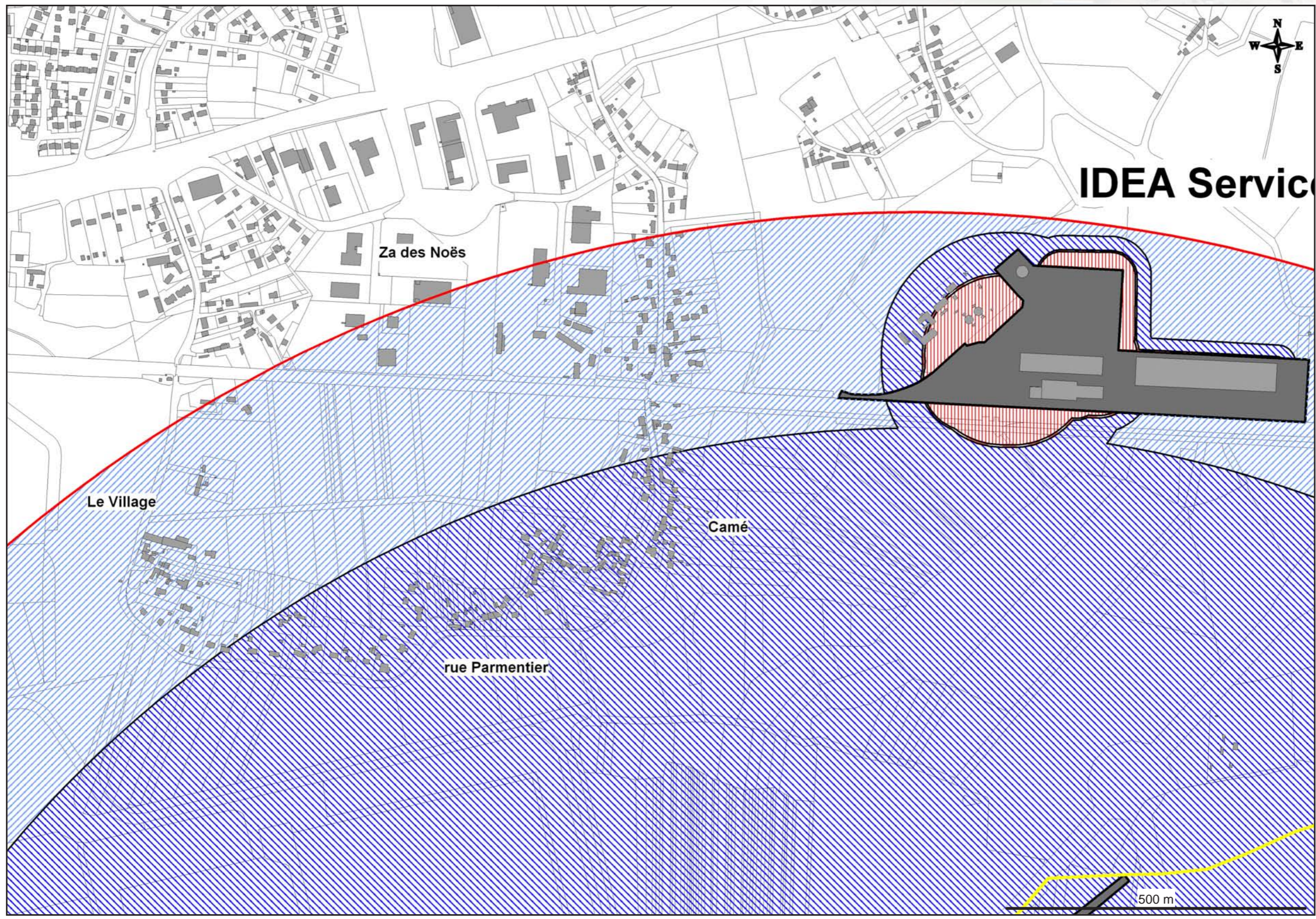











LÉGENDE

	Zone R1
	Zone R2
	Zone R3
	Zone rp (r portuaire)
	Zone rpa (r portuaire aménagé)
	Zone rpna (r portuaire non aménagé)
	Zone ri (r idéa)
	Zone B
	Zone b1
	Zone b2
	Zone grisée
	Périmètre de la plate-forme
	Secteur du droit de délaissement (De)
	Périmètre de la limite inférieure d'explosivité
	Périmètre d'exposition aux risques
	La Loire
	Limite de communes

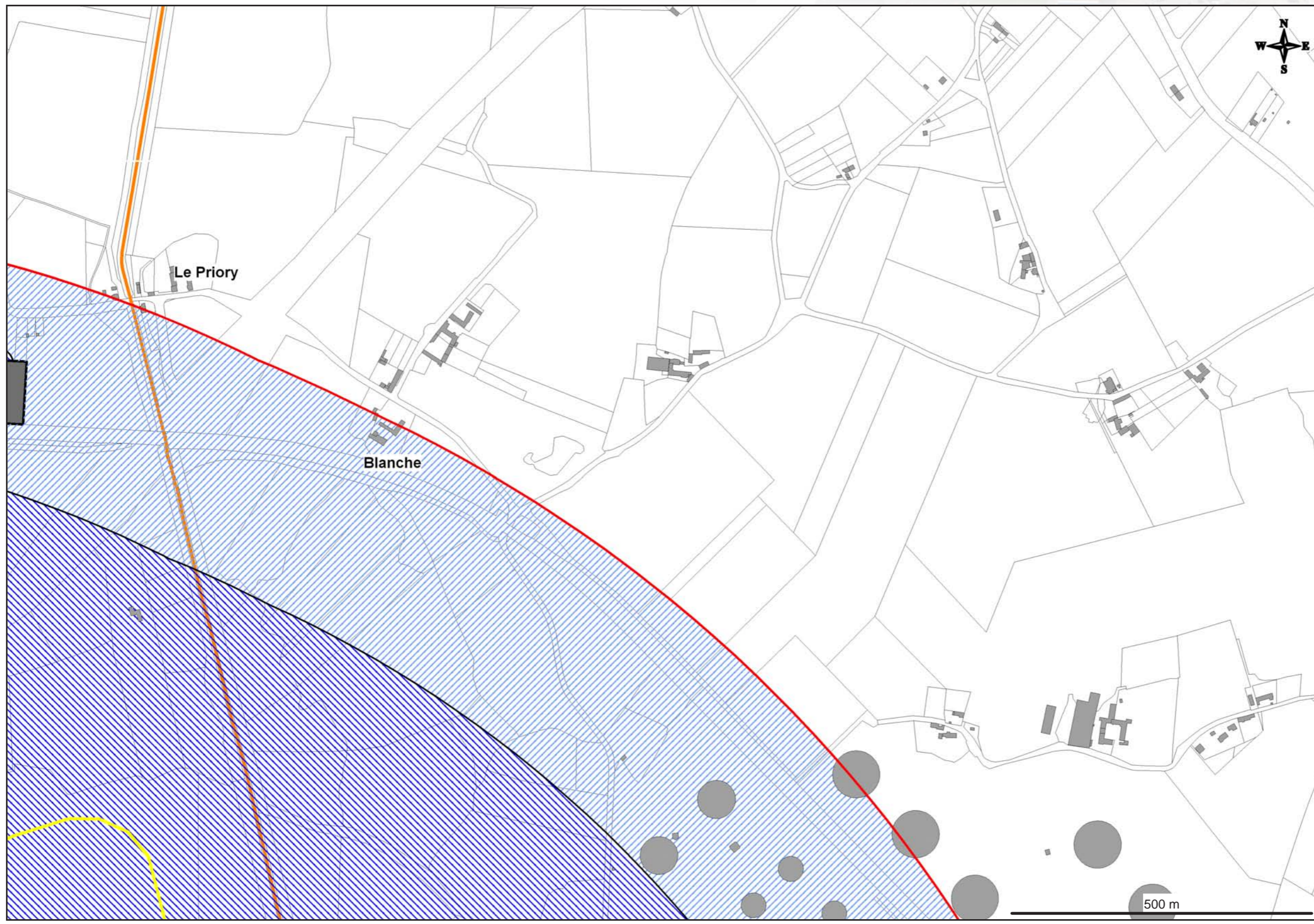
Sources : DREAL Pays de la Loire - DDTM 44
 Fond de carte : cadastre® DGI BDtopo® IGN
 © DDTM de la Loire-Atlantique - reproduction interdite
 Créé le 02/10/2014 par la DDTM 44/STR/PR












LÉGENDE

	Zone R1
	Zone R2
	Zone R3
	Zone rp (r portuaire)
	Zone rpa (r portuaire aménagé)
	Zone rpna (r portuaire non aménagé)
	Zone ri (r idéa)
	Zone B
	Zone b1
	Zone b2
	Zone grisée
	Périmètre de la plate-forme
	Secteur du droit de délaissement (De)
	Périmètre de la limite inférieure d'explosivité
	Périmètre d'exposition aux risques
	La Loire
	Limite de communes

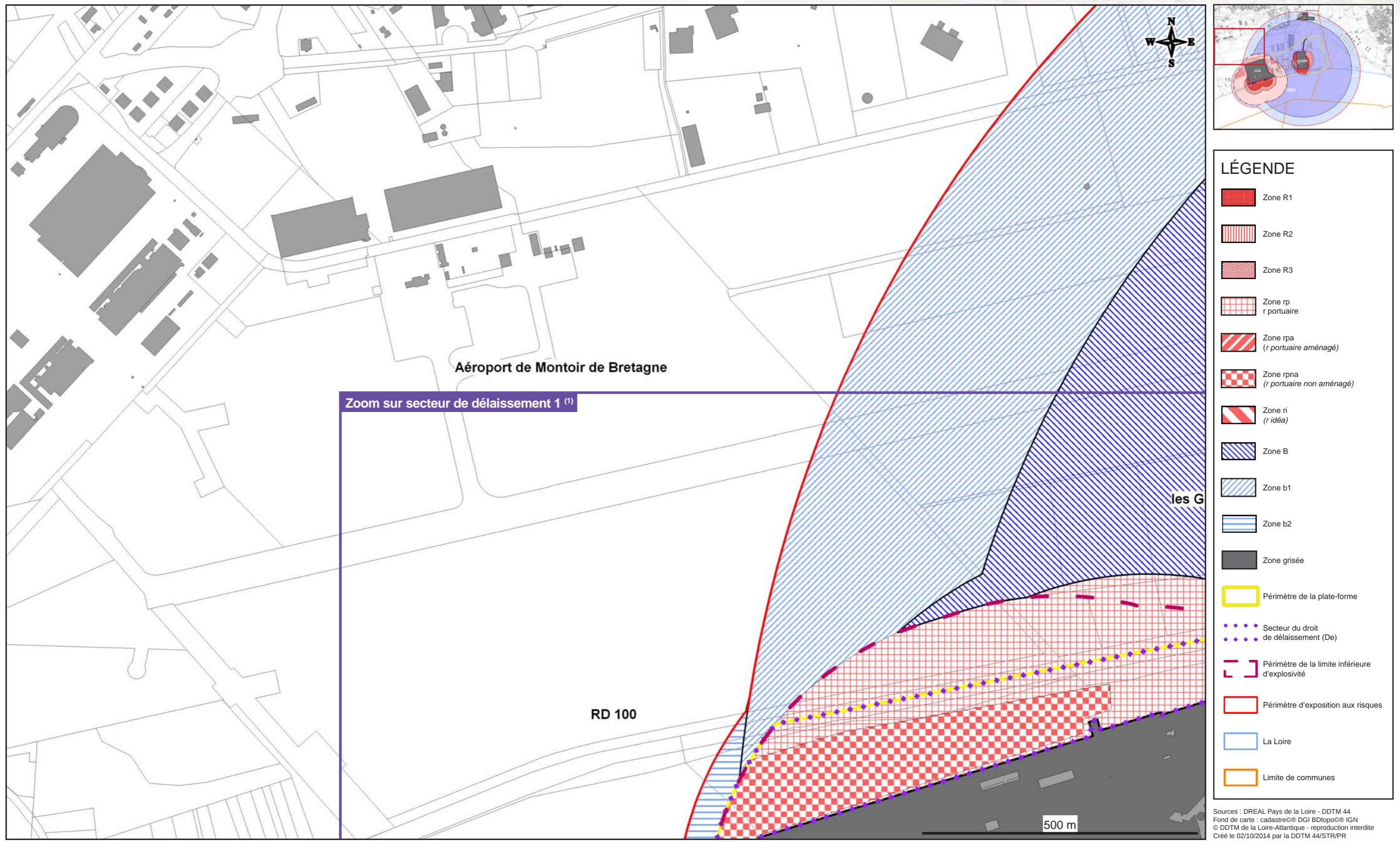
Sources : DREAL Pays de la Loire - DDTM 44
 Fond de carte : cadastre® DGI BDtopo® IGN
 © DDTM de la Loire-Atlantique - reproduction interdite
 Créé le 17/07/2015 par la DDTM 44/STR/PR



LÉGENDE

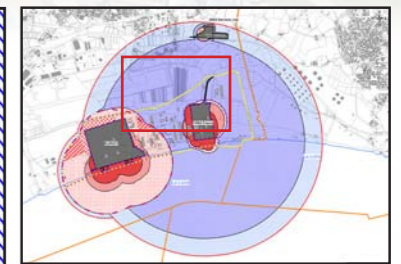
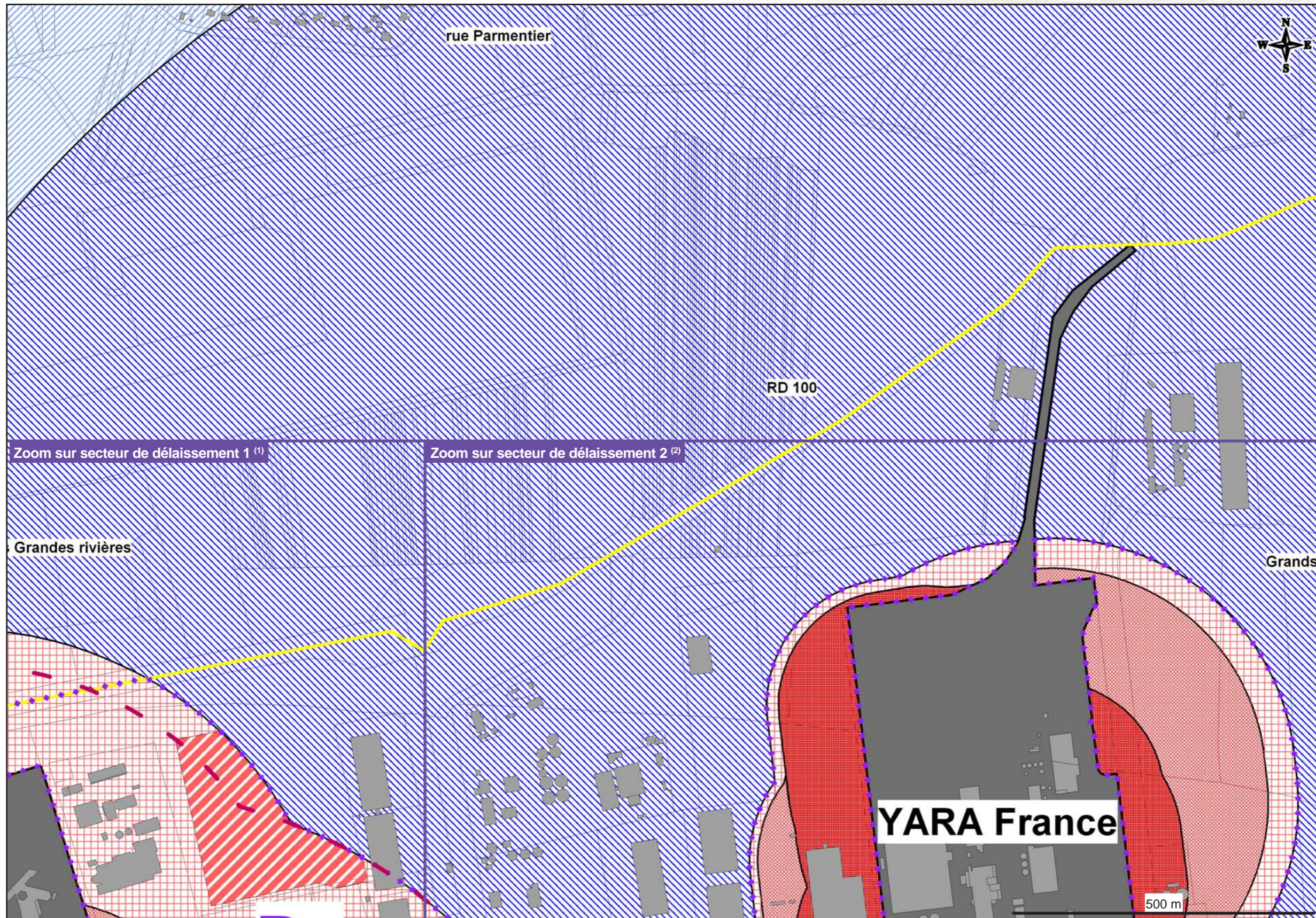
-  Zone R1
-  Zone R2
-  Zone R3
-  Zone rp
(r portuaire)
-  Zone rpa
(r portuaire aménagé)
-  Zone rpna
(r portuaire non aménagé)
-  Zone ri
(r idéa)
-  Zone B
-  Zone b1
-  Zone b2
-  Zone grisée
-  Périmètre de la plate-forme
-  Secteur du droit
de délaissement (De)
-  Périmètre de la limite inférieure
d'explosivité
-  Périmètre d'exposition aux risques
-  La Loire
-  Limite de communes

Sources : DREAL Pays de la Loire - DDTM 44
 Fond de carte : cadastre® DGI BDtopo® IGN
 © DDTM de la Loire-Atlantique - reproduction interdite
 Créé le 02/10/2014 par la DDTM 44/STR/PR




















Sources : DREAL Pays de la Loire - DDTM 44
 Fond de carte : cadastre® DGI BDtopo® IGN
 © DDTM de la Loire-Atlantique - reproduction interdite
 Créé le 02/10/2014 par la DDTM 44/STR/PR

⁽¹⁾ Voir le détail de la zone sur la carte « Zoom sur secteur de délaissement 1 »



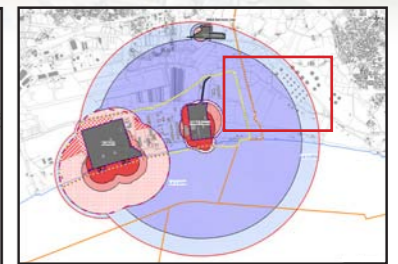
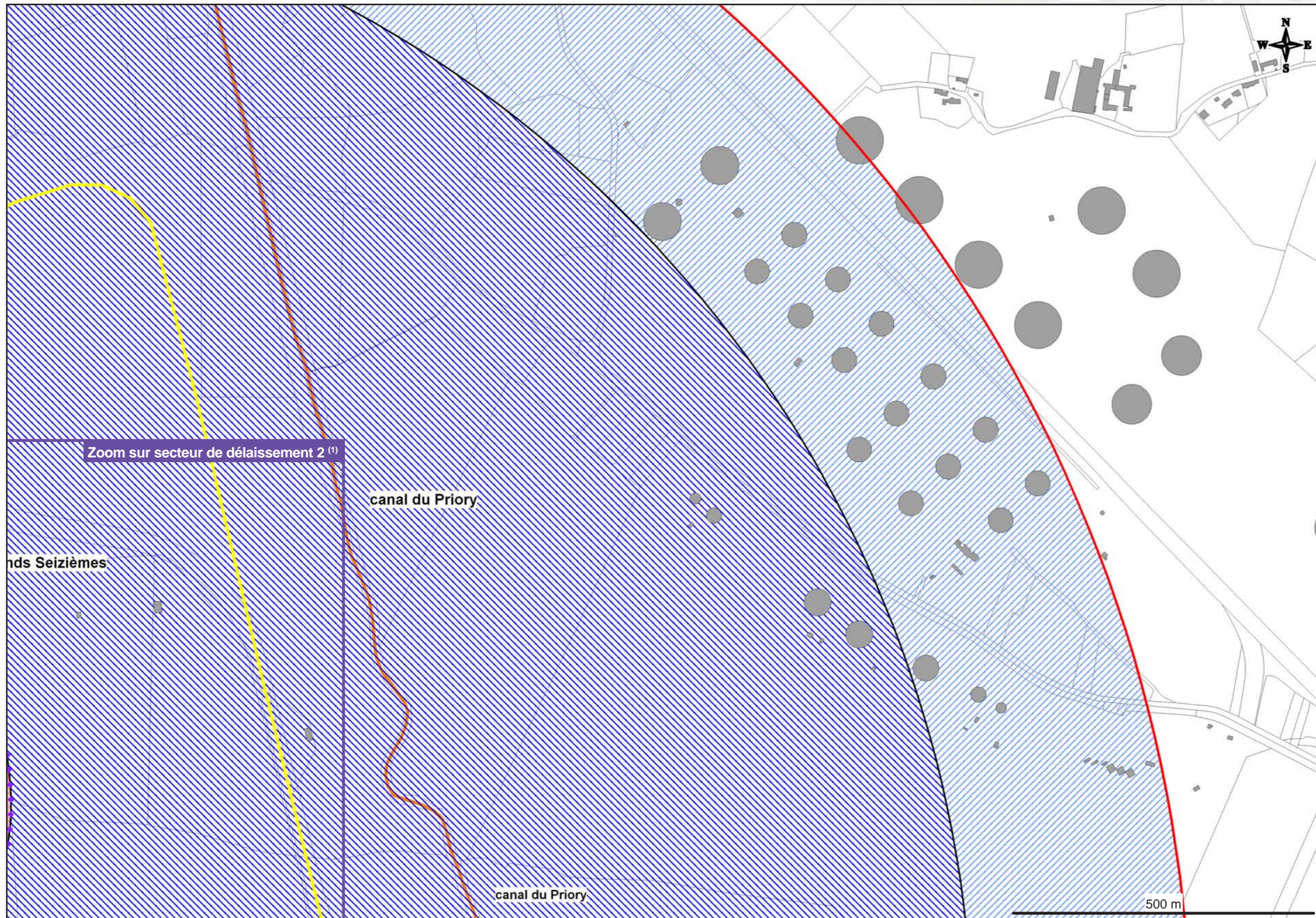
LÉGENDE

-  Zone R1
-  Zone R2
-  Zone R3
-  Zone rp
(r portuaire)
-  Zone rpa
(r portuaire aménagé)
-  Zone rpna
(r portuaire non aménagé)
-  Zone ri
(r idéa)
-  Zone B
-  Zone b1
-  Zone b2
-  Zone grisée
-  Périmètre de la plate-forme
-  Secteur du droit
de délaissement (De)
-  Périmètre de la limite inférieure
d'explosivité
-  Périmètre d'exposition aux risques
-  La Loire
-  Limite de communes


















Sources : DREAL Pays de la Loire - DDTM 44
 Fond de carte : cadastre® DGI BDtopo® IGN
 © DDTM de la Loire-Atlantique - reproduction interdite
 Créé le 02/10/2014 par la DDTM 44/STR/PR

⁽¹⁾ Voir le détail de la zone sur la carte « Zoom sur secteur de délaissement 1 »

⁽²⁾ Voir le détail de la zone sur la carte « Zoom sur secteur de délaissement 2 »

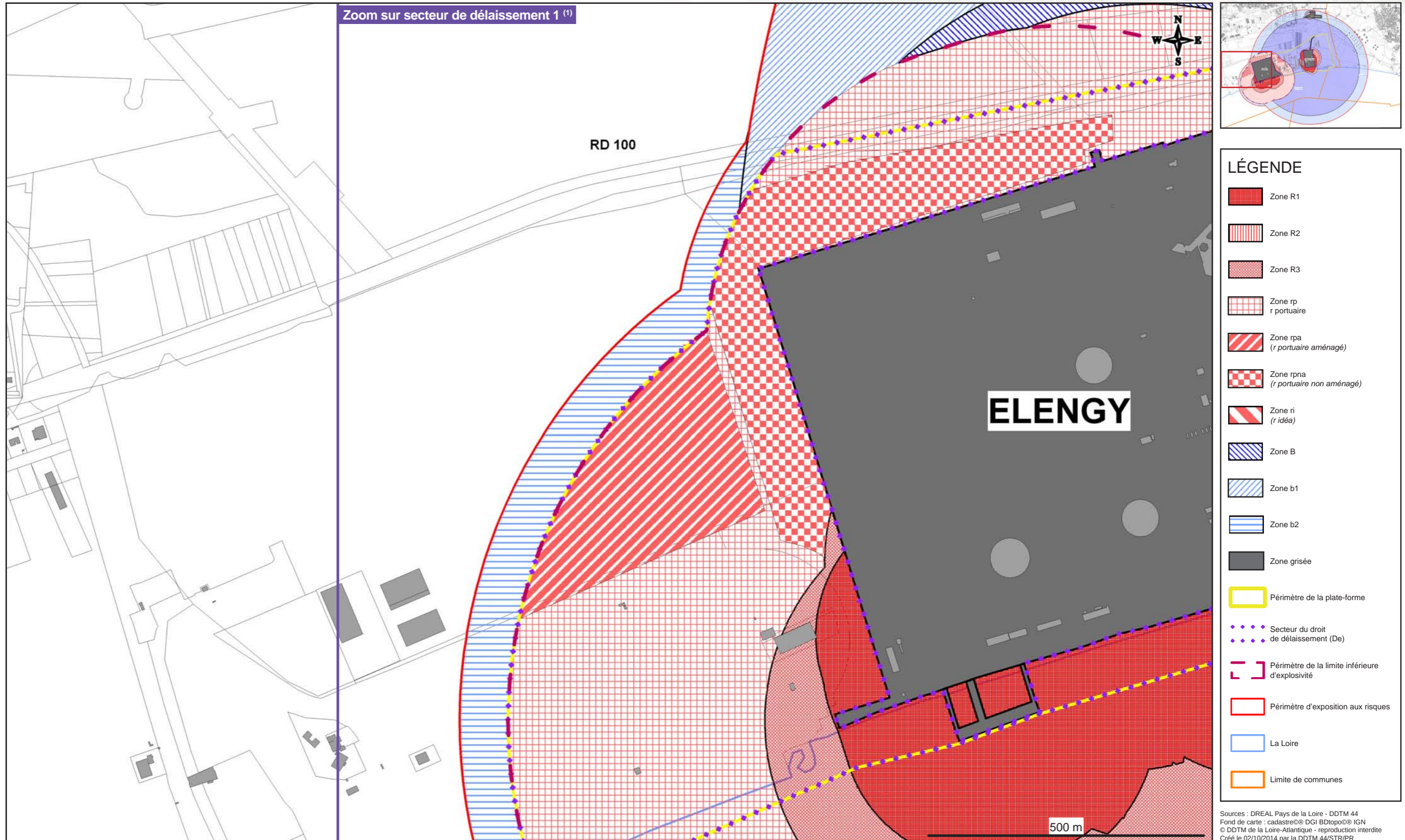


LÉGENDE

-  Zone R1
-  Zone R2
-  Zone R3
-  Zone rp
(r portuaire)
-  Zone rpa
(r portuaire aménagé)
-  Zone rpna
(r portuaire non aménagé)
-  Zone ri
(r idéa)
-  Zone B
-  Zone b1
-  Zone b2
-  Zone grisée
-  Périmètre de la plate-forme
-  Secteur du droit
de délaissement (De)
-  Périmètre de la limite inférieure
d'explosivité
-  Périmètre d'exposition aux risques
-  La Loire
-  Limite de communes

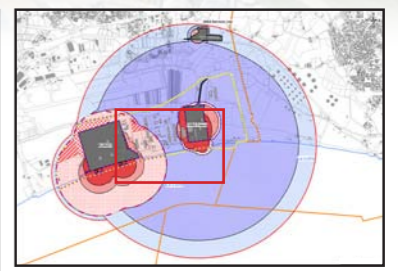
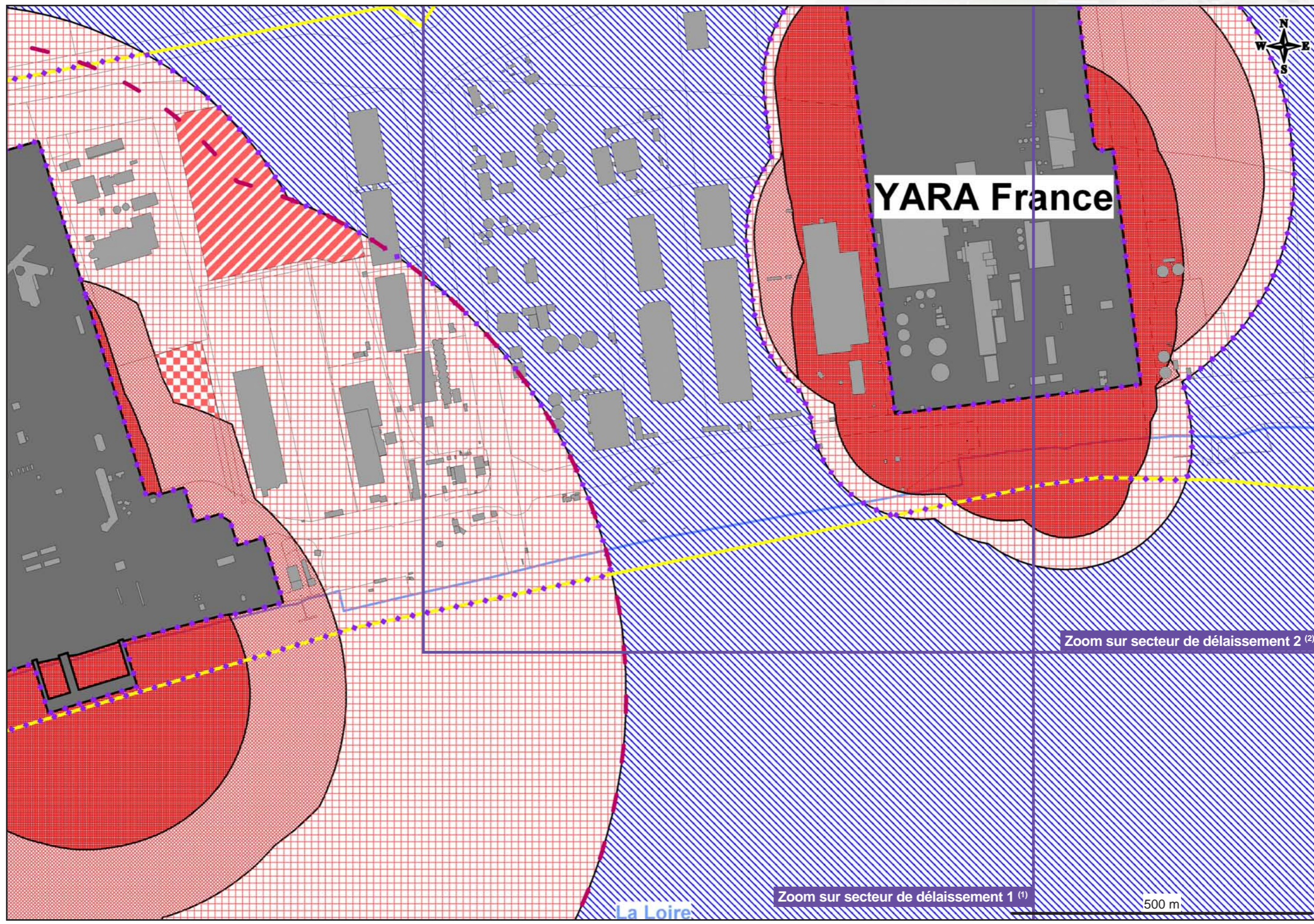
Sources : DREAL Pays de la Loire - DDTM 44
 Fond de carte : cadastre® DGI BDTopo® IGN
 © DDTM de la Loire-Atlantique - reproduction interdite
 Créé le 02/10/2014 par la DDTM 44/STR/PR

⁽¹⁾ Voir le détail de la zone sur la carte « Zoom sur secteur de délaissement 2 »









Sources : DREAL Pays de la Loire - DDTM 44
 Fond de carte : cadastre® DGI BDtopo® IGN
 © DDTM de la Loire-Atlantique - reproduction interdite
 Créé le 02/10/2014 par la DDTM 44/STR/PR

⁽¹⁾ Voir le détail de la zone sur la carte « Zoom sur secteur de délaissement 1 »

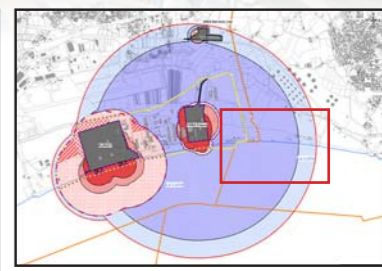
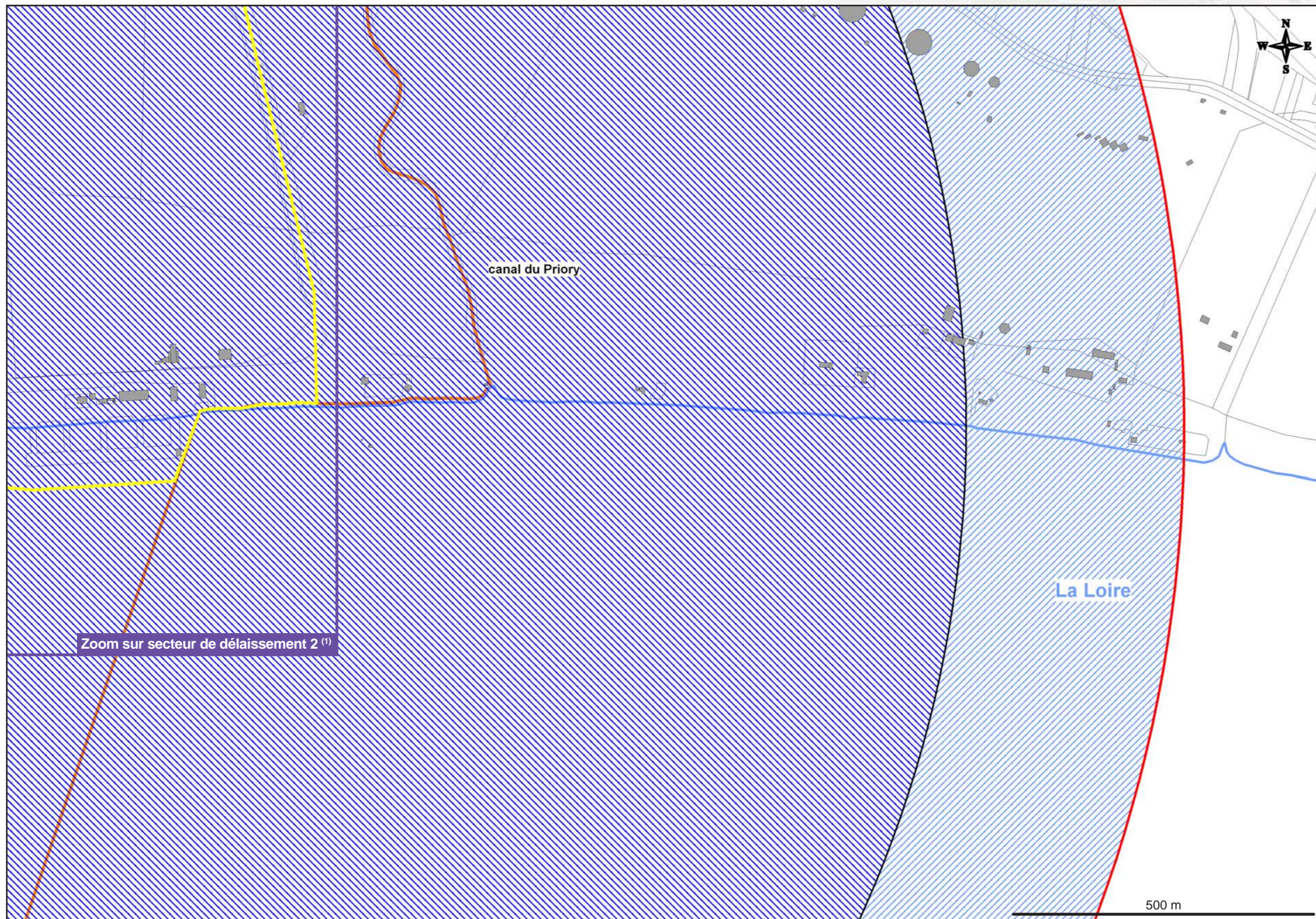


LÉGENDE

-  Zone R1
-  Zone R2
-  Zone R3
-  Zone rp
(r portuaire)
-  Zone rpa
(r portuaire aménagé)
-  Zone rpna
(r portuaire non aménagé)
-  Zone ri
(r idéa)
-  Zone B
-  Zone b1
-  Zone b2
-  Zone grisée
-  Périmètre de la plate-forme
-  Secteur du droit
de délaissement (De)
-  Périmètre de la limite inférieure
d'explosivité
-  Périmètre d'exposition aux risques
-  La Loire
-  Limite de communes

Sources : DREAL Pays de la Loire - DDTM 44
 Fond de carte : cadastre® DGI BDtopo® IGN
 © DDTM de la Loire-Atlantique - reproduction interdite
 Créé le 02/10/2014 par la DDTM 44/STR/PR

⁽¹⁾ Voir le détail de la zone sur la carte « Zoom sur secteur de délaissement 1 »
⁽²⁾ Voir le détail de la zone sur la carte « Zoom sur secteur de délaissement 2 »

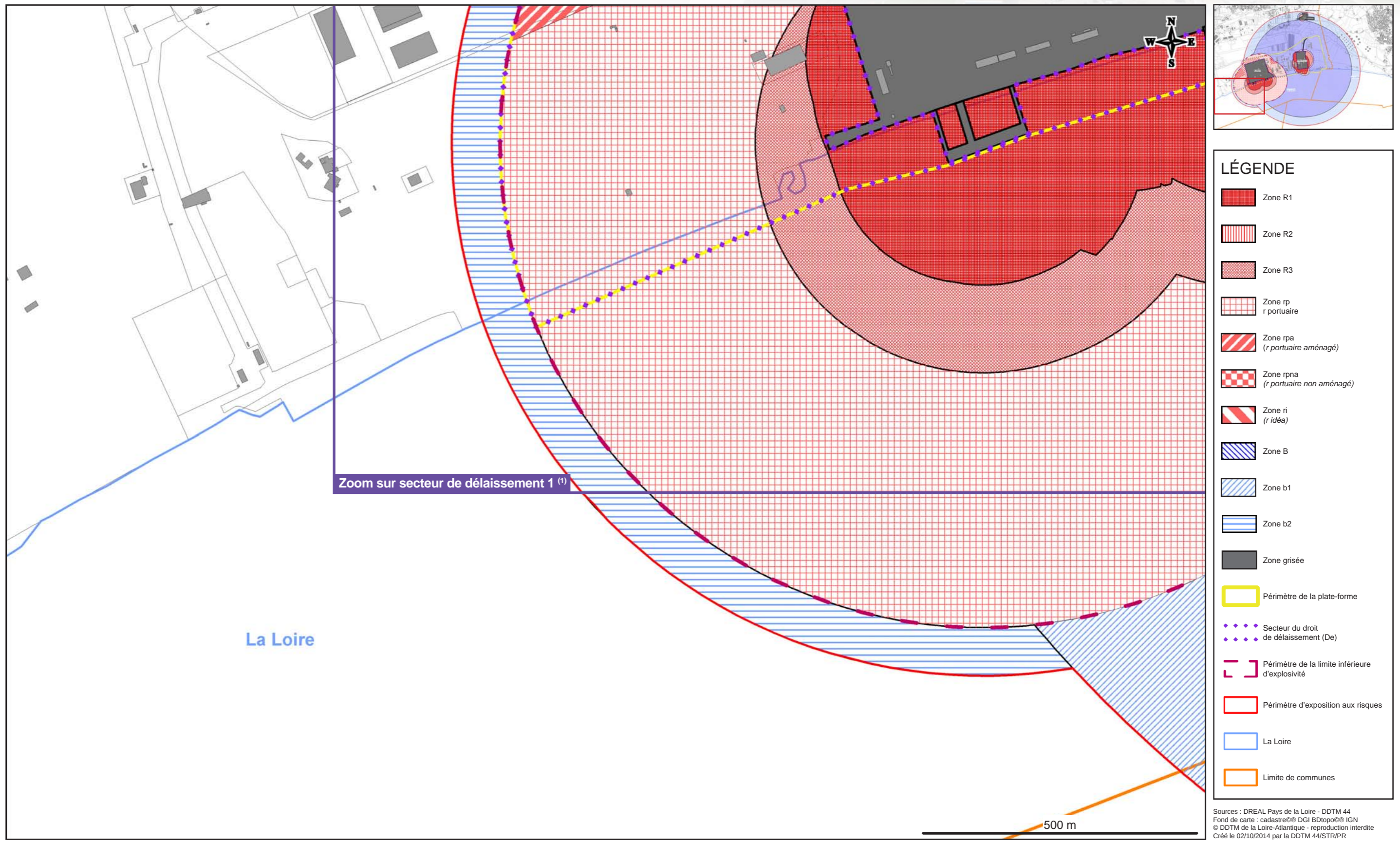


LÉGENDE

	Zone R1
	Zone R2
	Zone R3
	Zone rp r portuaire
	Zone rpa (r portuaire aménagé)
	Zone rpna (r portuaire non aménagé)
	Zone ri (r idéa)
	Zone B
	Zone b1
	Zone b2
	Zone grisée
	Périmètre de la plate-forme
	Secteur du droit de délaissement (De)
	Périmètre de la limite inférieure d'explosivité
	Périmètre d'exposition aux risques
	La Loire
	Limite de communes

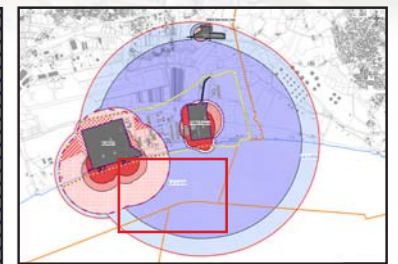
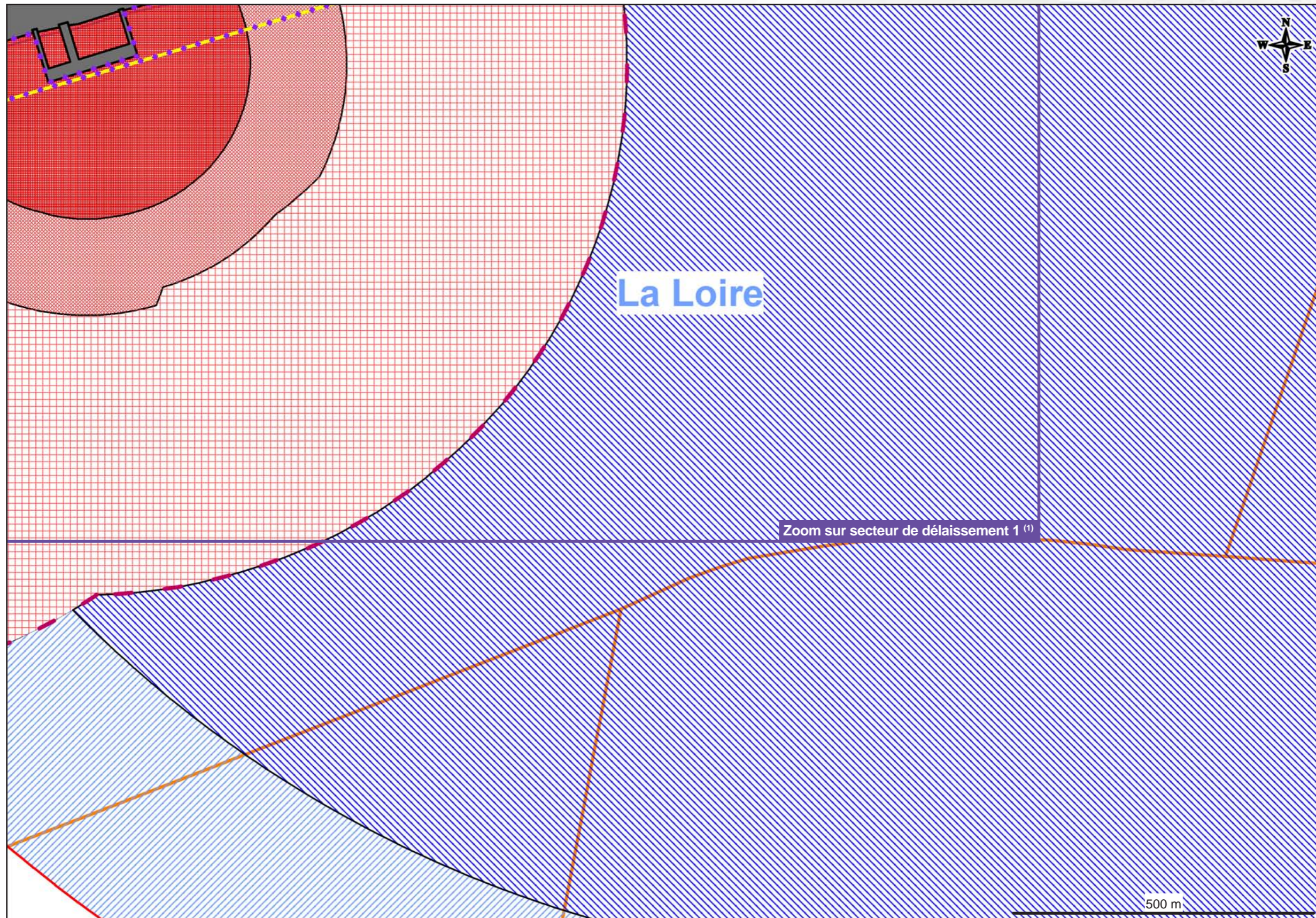
Sources : DREAL Pays de la Loire - DDTM 44
 Fond de carte : cadastre® DGI BDtopo® IGN
 © DDTM de la Loire-Atlantique - reproduction interdite
 Créé le 02/10/2014 par la DDTM 44/STR/PR

⁽¹⁾ Voir le détail de la zone sur la carte « Zoom sur secteur de délaissement 2 »




















Sources : DREAL Pays de la Loire - DDTM 44
 Fond de carte : cadastre® DGI BDtopo® IGN
 © DDTM de la Loire-Atlantique - reproduction interdite
 Créé le 02/10/2014 par la DDTM 44/STR/PR

⁽¹⁾ Voir le détail de la zone sur la carte « Zoom sur secteur de délaissement 1 »



LÉGENDE

-  Zone R1
-  Zone R2
-  Zone R3
-  Zone rp
(r portuaire)
-  Zone rpa
(r portuaire aménagé)
-  Zone rpna
(r portuaire non aménagé)
-  Zone ri
(r idée)
-  Zone B
-  Zone b1
-  Zone b2
-  Zone grisée
-  Périmètre de la plate-forme
-  Secteur du droit
de délaissement (De)
-  Périmètre de la limite inférieure
d'explosivité
-  Périmètre d'exposition aux risques
-  La Loire
-  Limite de communes

Sources : DREAL Pays de la Loire - DDTM 44
 Fond de carte : cadastre® DGI BDtopo® IGN
 © DDTM de la Loire-Atlantique - reproduction interdite
 Créé le 02/10/2014 par la DDTM 44/STR/PR

⁽¹⁾ Voir le détail de la zone sur la carte « Zoom sur secteur de délaissement 1 »

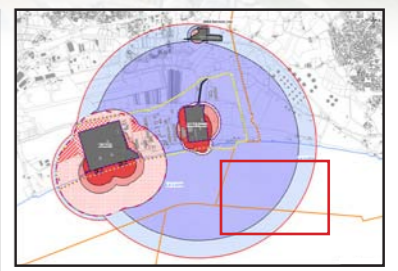
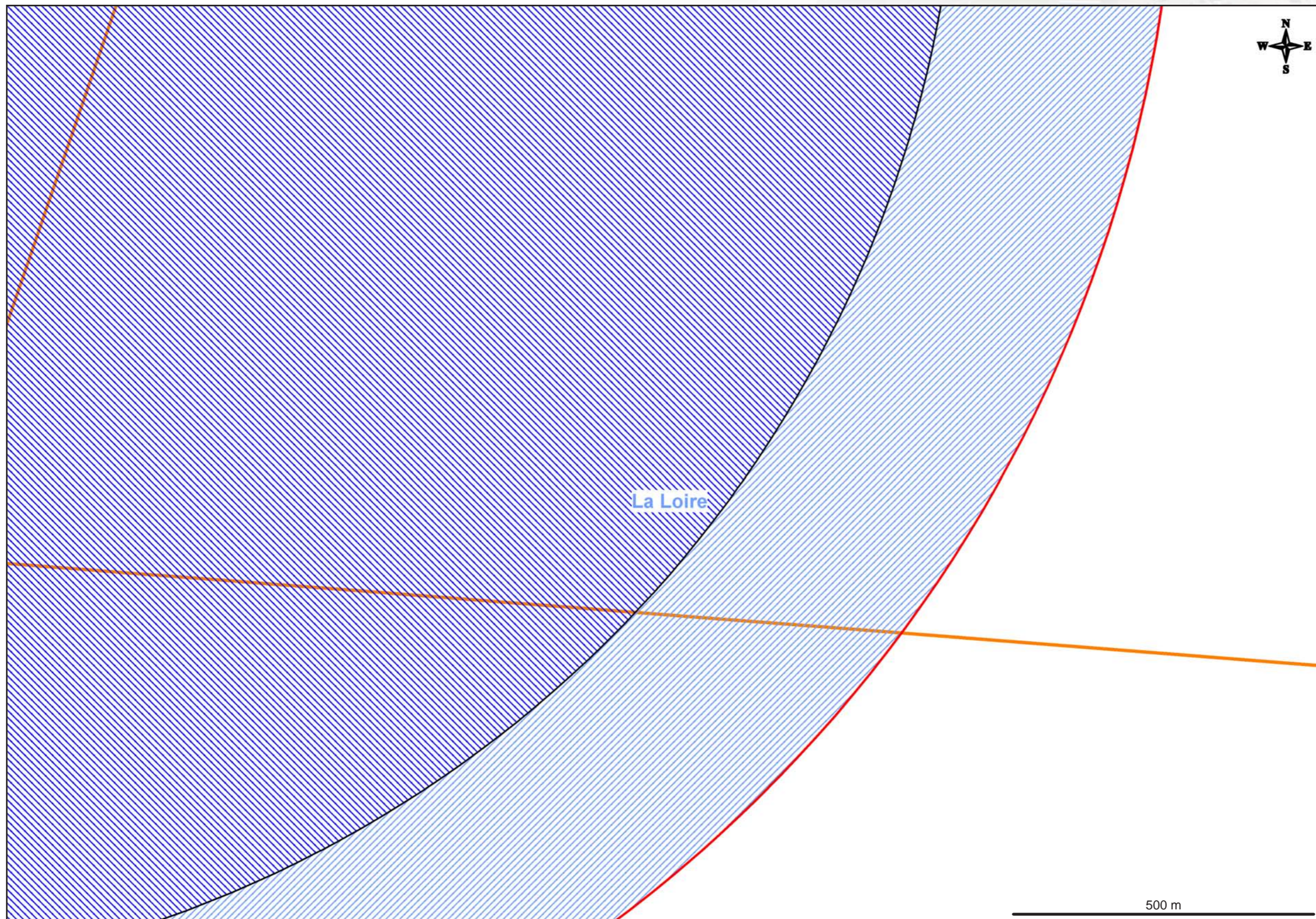


LOIRE-ATLANTIQUE
PPRT d'Elengy, Yara France et Idéa Services Vrac
Communes de Montoir-de-Bretagne et Donges

Secteur 12

PRÉFET DE LA
LOIRE-ATLANTIQUE

Carte de zonage réglementaire

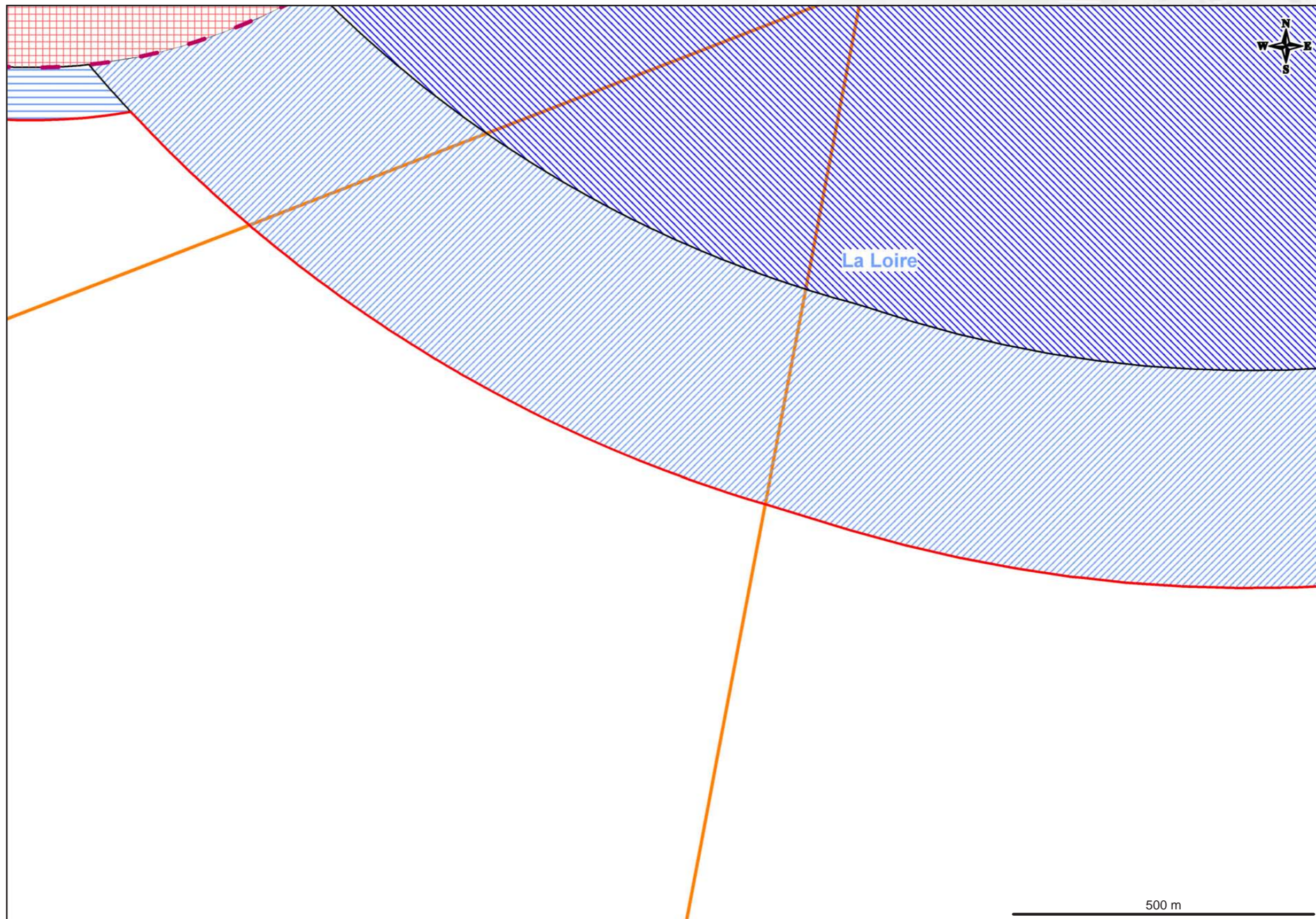


LÉGENDE






- Zone R1
- Zone R2
- Zone R3
- Zone rp
(r portuaire)
- Zone rpa
(r portuaire aménagé)
- Zone rpna
(r portuaire non aménagé)
- Zone ri
(r idéa)
- Zone B
- Zone b1
- Zone b2
- Zone grisée
- Périmètre de la plate-forme
- Secteur du droit de délaissement (De)
- Périmètre de la limite inférieure d'explosivité
- Périmètre d'exposition aux risques
- La Loire
- Limite de communes

500 m

Sources : DREAL Pays de la Loire - DDTM 44
 Fond de carte : cadastre® DGI BDtopo® IGN
 © DDTM de la Loire-Atlantique - reproduction interdite
 Créé le 02/10/2014 par la DDTM 44/STR/PR



LÉGENDE

	Zone R1
	Zone R2
	Zone R3
	Zone rp (r portuaire)
	Zone rpa (r portuaire aménagé)
	Zone rpna (r portuaire non aménagé)
	Zone ri (r idée)
	Zone B
	Zone b1
	Zone b2
	Zone grisée
	Périmètre de la plate-forme
	Secteur du droit de délaissement (De)
	Périmètre de la limite inférieure d'explosivité
	Périmètre d'exposition aux risques
	La Loire
	Limite de communes

Sources : DREAL Pays de la Loire - DDTM 44
 Fond de carte : cadastre® DGI BDTopo® IGN
 © DDTM de la Loire-Atlantique - reproduction interdite
 Créé le 02/10/2014 par la DDTM 44/STR/PR

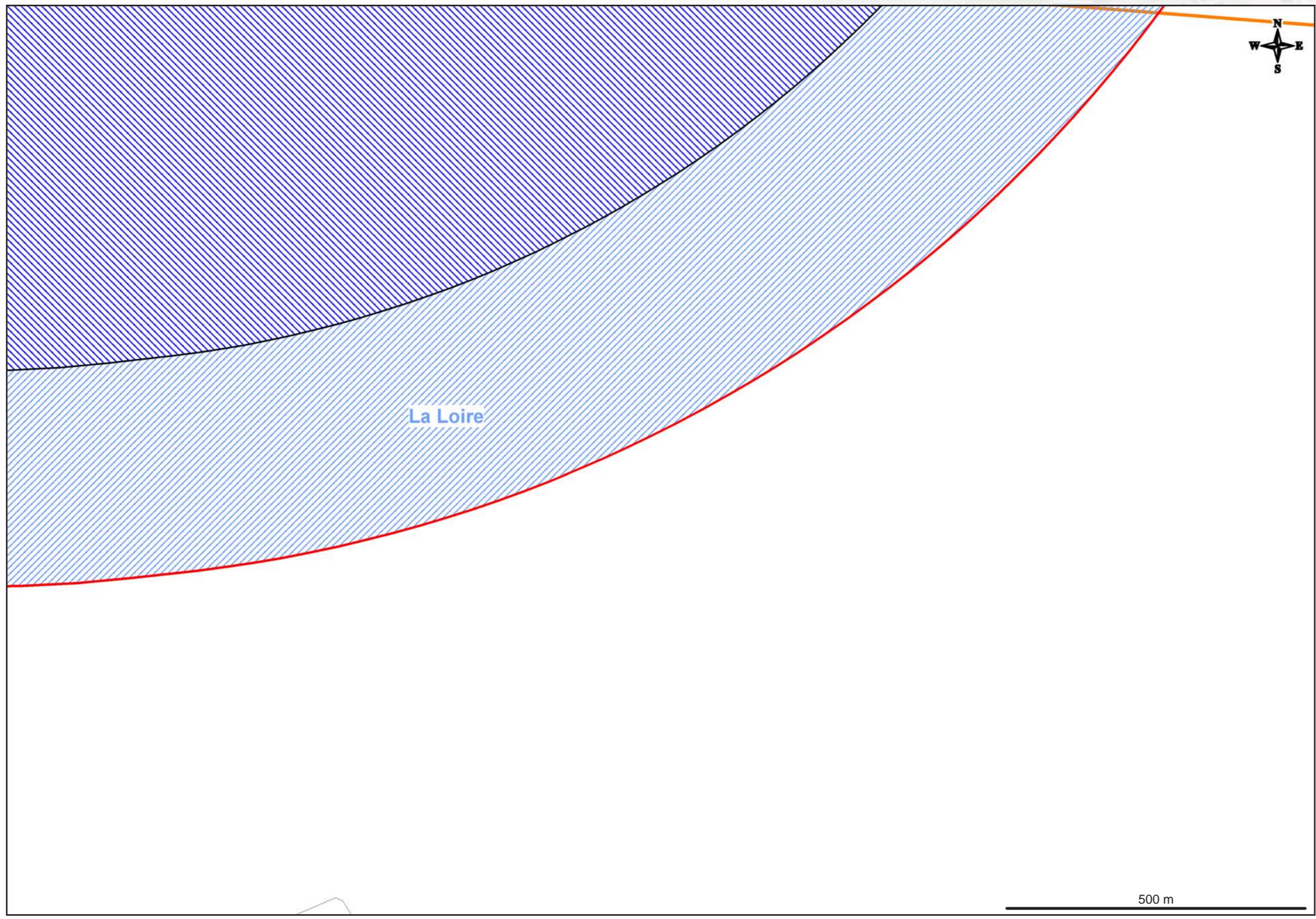


LOIRE-ATLANTIQUE
PPRT d'Elengy, Yara France et Idéa Services Vrac
Communes de Montoir-de-Bretagne et Donges

Secteur 14

PRÉFET DE LA
LOIRE-ATLANTIQUE

Carte de zonage réglementaire



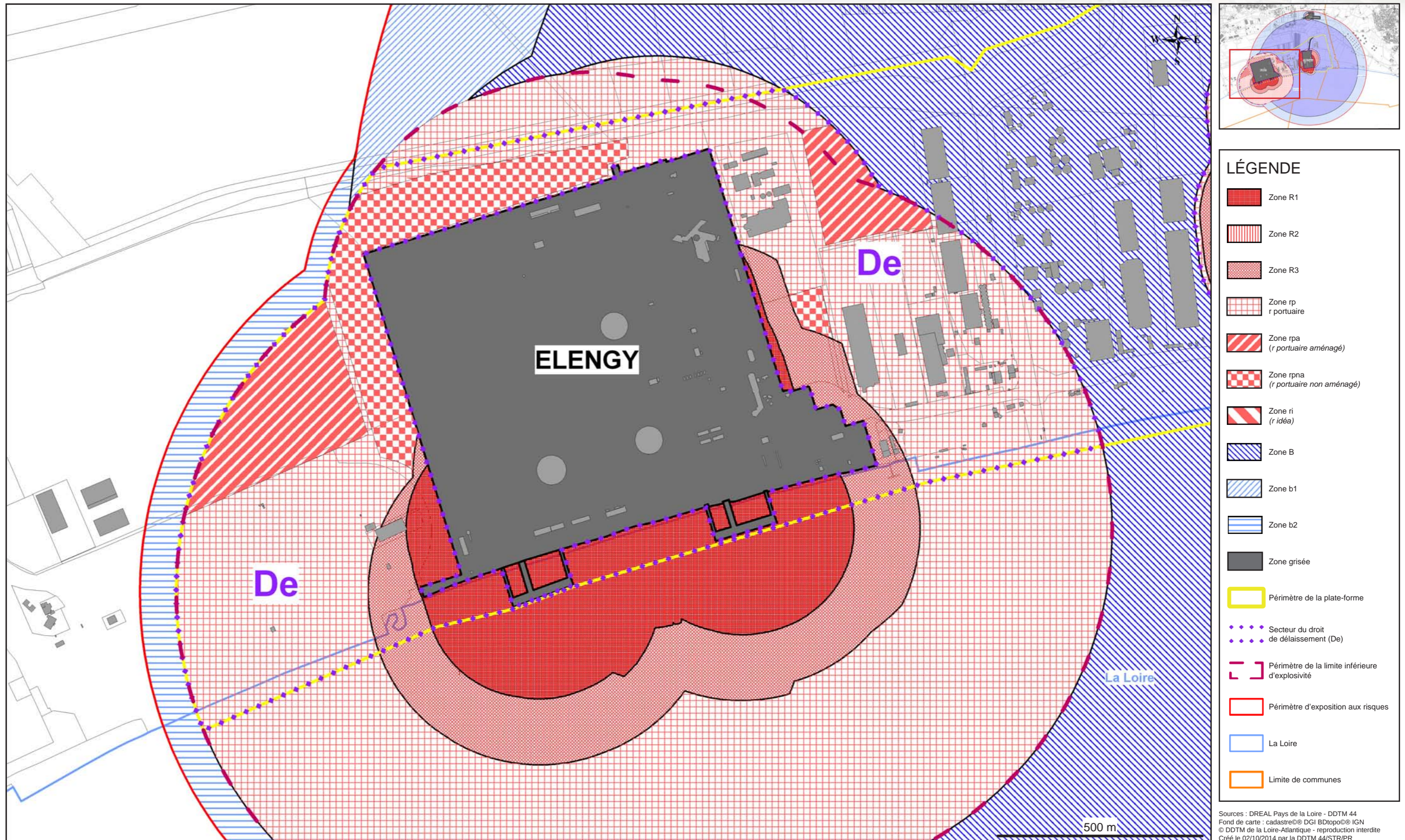
LÉGENDE

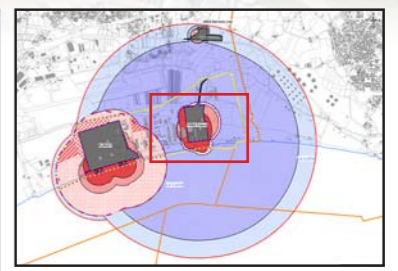
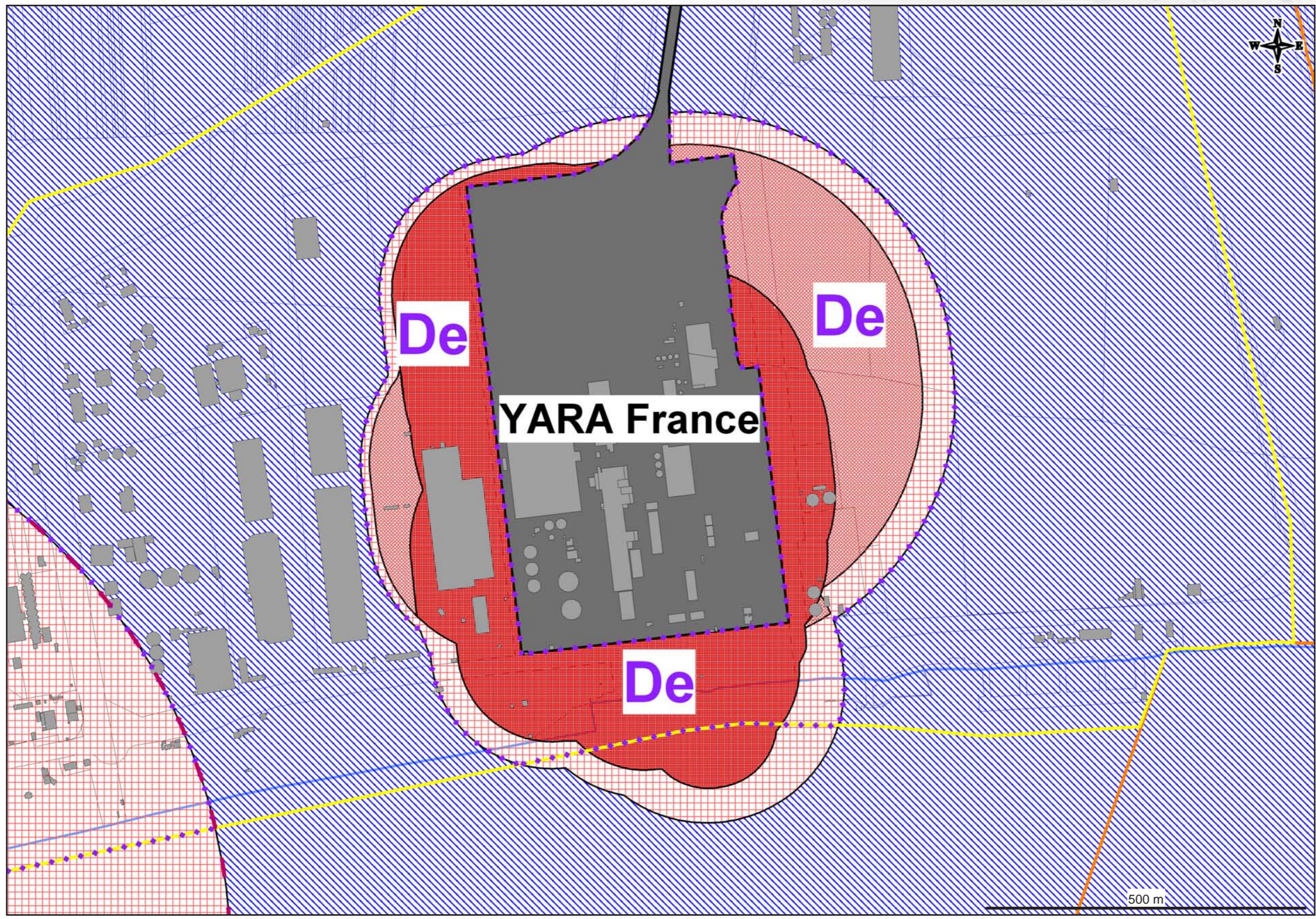
	Zone R1
	Zone R2
	Zone R3
	Zone rp <i>(r portuaire)</i>
	Zone rpa <i>(r portuaire aménagé)</i>
	Zone rpna <i>(r portuaire non aménagé)</i>
	Zone ri <i>(r idée)</i>
	Zone B
	Zone b1
	Zone b2
	Zone grisée
	Périmètre de la plate-forme
	Secteur du droit de délaissement (De)
	Périmètre de la limite inférieure d'explosivité
	Périmètre d'exposition aux risques
	La Loire
	Limite de communes

500 m







Sources : DREAL Pays de la Loire - DDTM 44
 Fond de carte : cadastre® DGI BDtopo® IGN
 © DDTM de la Loire-Atlantique - reproduction interdite
 Créé le 02/10/2014 par la DDTM 44/STR/PR

Zoom sur secteur de délaissement 1





LÉGENDE

	Zone R1
	Zone R2
	Zone R3
	Zone rp (r portuaire)
	Zone rpa (r portuaire aménagé)
	Zone rpna (r portuaire non aménagé)
	Zone ri (r idéa)
	Zone B
	Zone b1
	Zone b2
	Zone grisée
	Périmètre de la plate-forme
	Secteur du droit de délaissement (De)
	Périmètre de la limite inférieure d'explosivité
	Périmètre d'exposition aux risques
	La Loire
	Limite de communes

Sources : DREAL Pays de la Loire - DDTM 44
 Fond de carte : cadastre® DGI BDtopo® IGN
 © DDTM de la Loire-Atlantique - reproduction interdite
 Créé le 02/10/2014 par la DDTM 44/STR/PR