




Demande d'examen au cas par cas préalable à la réalisation éventuelle d'une évaluation environnementale

Article R. 122-3-1 du code de l'environnement

Ce formulaire sera publié sur le site internet de l'autorité chargée de l'examen au cas par cas.
Avant de remplir cette demande, lire attentivement la notice explicative.

Ce document est émis par le ministère en charge de l'écologie.

Ce formulaire peut se remplir facilement sur ordinateur. Si vous ne disposez pas du logiciel adapté, vous pouvez télécharger Adobe Acrobat Reader gratuitement [via ce lien](#) 

Cadre réservé à l'autorité chargée de l'examen au cas par cas

Date de réception : 02 / 02 / 2024

Dossier complet le : 16 / 02 / 2024

N° d'enregistrement : 2024-7621

1 Intitulé du projet

Création d'un forage d'eau de 70 mètres de profondeur.

2 Identification du (ou des) maître(s) d'ouvrage ou du (ou des) pétitionnaire(s)

2.1 Personne physique

Nom

DAUCHY

Prénom(s)

Félix

2.2 Personne morale

Dénomination

Raison sociale

N° SIRET

Type de société (SA, SCI...)

Représentant de la personne morale : Madame

Monsieur

Nom

Prénom(s)

3 Catégorie(s) applicable(s) du tableau des seuils et critères annexé à l'article R. 122-2 du code de l'environnement et dimensionnement correspondant du projet

N° de catégorie et sous-catégorie	Caractéristiques du projet au regard des seuils et critères de la catégorie (Préciser les éventuelles rubriques issues d'autres nomenclatures (ICPE, IOTA, etc.)
27 - Forages en profondeur, notamment les forages géothermiques, les forages pour l'approvisionnement en eau.	Ouvrage d'environ 70 mètres de profondeur Prélèvement de 3000 m3 par an : Projet soumis à la rubrique 1.1.1.0 de l'article R122-1 du Code de l'environnement.

3.1 Le projet fait-il l'objet d'un examen au cas par cas dans le cadre du dispositif prévu aux I et II de l'article R.122-2-1 du code de l'environnement ? (clause-filet) ?

Oui Non

3.2 Le projet fait-il l'objet d'une soumission volontaire à examen au cas par cas au titre du III de l'article R.122-2-1 ?

Oui Non

4 Caractéristiques générales du projet

Doivent être annexées au présent formulaire les pièces énoncées à la rubrique 8.1 du formulaire.

4.1 Nature du projet, y compris les éventuels travaux de démolition

Création d'un forage de 70 m de profondeur pour l'irrigation d'une surface maraîchère bio en projet (reconversion). Les eaux du forage seront stocké dans un plan d'eau de 3000 m3 qui sera créer pour l'occasion afin de prélever uniquement en période hivernale (151 jours) si connexion avec la zone humide pendant les essais de pompages.

4.2 Objectifs du projet

Alimentation en eau pour un projet de micro ferme maraîchère bio.
Objectif de production du nouveau forage sera en moyenne d'environ 36 m3/jour et une consommation maximale de 3000 m3/an.

4.3 Décrivez sommairement le projet

4.3.1 Dans sa phase travaux

Foration d'un forage d'eau au moyen d'une foreuse sur chenille avec un compresseur annexé monté sur camion. Durée des travaux estimée à deux jours au maximum.

Le forage suit la norme NF X10-999 d'Août 2014 qui correspond à la rubrique 4.5.

4.3.2 Dans sa phase d'exploitation et de démantèlement

L'ouvrage sera équipé d'une pompe immergée de type 4 pouces alimentée électriquement pour un débit maximum de 1,5 m³/h. .

4.4 À quelle(s) procédure(s) administrative(s) d'autorisation le projet a-t-il été ou sera-t-il soumis ?

① La décision de l'autorité chargée de l'examen au cas par cas devra être jointe au(x) dossier(s) d'autorisation(s).

Le projet est soumis à la rubrique 1.1.1.0 du Code de l'Environnement, et n'est pas soumis à la rubrique 1.1.2.0 de l'article R122-1 du Code de l'environnement.

4.5 Dimensions et caractéristiques du projet et superficie globale de l'opération - préciser les unités de mesure utilisées

Grandeurs caractéristiques du projet	Valeurs
Corps du forage PVC 115/125 mm de 0 à 12 m avec tube plein et de 12 à 70 m avec tube crépiné. Cimentation de 0 à 5,5 m Citerneau en béton avec capot de 0.5 m au dessus du TN, équipé d'un cadenas d'artillerie (clé triangle).	115/125 mm 0-5,5 m

4.6 Localisation du projet

Adresse et commune d'implantation

Numéro : Voie :

Lieu-dit :

Localité :

Code postal : BP : Cedex :

Coordonnées géographiques^[1]

Long. : ° , " Lat. : ° , "

Pour les catégories 5° a), 6° a), b) et c), 7°a), 9°a), 10°,11°a) b),12°,13°, 22°, 32°, 33°, 34°, 35°, 36°, 37°, 38°, 43° a), b) de l'annexe à l'article R. 122-2 du code de l'environnement

Point de départ : Long. : ° , " Lat. : ° , "

Point de d'arrivée : Long. : ° , " Lat. : ° , "

Communes traversées :

Parcelle n°585 Feuille 2 section 0E

Précisez le document d'urbanisme en vigueur et les zonages auxquels le projet est soumis :

Parcelle couverte par le PLU de la commune de MONTRELAIS, dont la dernière procédure a été approuvée le 21/01/2020. Le zonage est A (secteur urbain à vocation économique...)

 Joignez à votre demande les annexes n°2 à 6.

4.7 S'agit-il d'une modification/extension d'une installation ou d'un ouvrage existant ?

Oui Non

4.7.1 Si oui, cette installation ou cet ouvrage avait-il fait l'objet d'une évaluation environnementale ?

Oui Non

[1] Pour l'outre-mer, voir notice explicative.

4.7.2 Si oui, décrivez sommairement les différentes composantes de votre projet et indiquez à quelle date il a été autorisé ? En cas de modification du projet, préciser les caractéristiques du projet « avant /après ».

5 Sensibilité environnementale de la zone d'implantation envisagée

① Afin de réunir les informations nécessaires pour remplir le tableau ci-dessous, vous pouvez vous rapprocher des services instructeurs, et vous référer notamment à l'outil de cartographie interactive Géo-IDE, disponible sur le site de chaque direction régionale.

Le site Internet du ministère de l'environnement vous propose, dans la rubrique concernant la demande de cas par cas, la liste des sites internet où trouver les données environnementales par région utiles pour remplir le formulaire.

Le projet se situe-t-il :	Oui	Non	Lequel/Laquelle ?
Dans une zone naturelle d'intérêt écologique, faunistique et floristique de type I ou II (ZNIEFF) ?	<input type="checkbox"/>	<input checked="" type="checkbox"/>	La ZNIEFF de type I la plus proche (PENTES DE LA VALLEE DU TOMBEREAU) se trouve à environ 1250 m à l'est.
En zone de montagne ?	<input type="checkbox"/>	<input checked="" type="checkbox"/>	
Dans une zone couverte par un arrêté de protection de biotope ?	<input type="checkbox"/>	<input checked="" type="checkbox"/>	
Sur le territoire d'une commune littorale ?	<input type="checkbox"/>	<input checked="" type="checkbox"/>	
Dans un parc national, un parc naturel marin, une réserve naturelle (nationale ou régionale), une zone de conservation halieutique ou un parc naturel régional ?	<input type="checkbox"/>	<input checked="" type="checkbox"/>	

Le projet se situe-t-il :	Oui	Non	Lequel/Laquelle ?
Sur un territoire couvert par un plan de prévention du bruit, arrêté ou le cas échéant, en cours d'élaboration ?	<input type="checkbox"/>	<input checked="" type="checkbox"/>	
Dans un bien inscrit au patrimoine mondial ou sa zone tampon, un monument historique ou ses abords ou un site patrimonial remarquable ?	<input type="checkbox"/>	<input checked="" type="checkbox"/>	
Dans une zone humide ayant fait l'objet d'une délimitation ?	<input type="checkbox"/>	<input checked="" type="checkbox"/>	D'après les données de la DDTM44, la zone humide vérifiée la plus proche est à environ 111 mètres à l'est du projet. Simulation OUAIP (annexe) avec impact faible (inférieur à 33 cm sur une période de 83 jours) à 111 m. Ce rabattement est valable si une connexion entre le niveau superficiel et souterrain existe.
Dans une commune couverte par un plan de prévention des risques naturels prévisibles (PPRN) ou par un plan de prévention des risques technologiques (PPRT) ?	<input type="checkbox"/>	<input checked="" type="checkbox"/>	La commune n'est pas concerné par un PPRi.
Si oui, est-il prescrit ou approuvé ?	<input type="checkbox"/>	<input checked="" type="checkbox"/>	
Dans un site ou sur des sols pollués ?	<input type="checkbox"/>	<input checked="" type="checkbox"/>	
Dans une zone de répartition des eaux ?	<input type="checkbox"/>	<input checked="" type="checkbox"/>	
Dans un périmètre de protection rapprochée d'un captage d'eau destiné à la consommation humaine ou d'eau minérale naturelle ?	<input type="checkbox"/>	<input checked="" type="checkbox"/>	
Dans un site inscrit ?	<input type="checkbox"/>	<input checked="" type="checkbox"/>	

Le projet se situe-t-il dans ou à proximité :	Oui	Non	Lequel et à quelle distance ?
D'un site Natura 2000 ?	<input type="checkbox"/>	<input checked="" type="checkbox"/>	Le projet est situé à 1350 m à l'ouest du site NATURA 2000 de la Vallée de la Loire de Nantes aux Ponts-de-Cé et ses annexes (FR5200622).
D'un site classé ?	<input type="checkbox"/>	<input checked="" type="checkbox"/>	

6 Caractéristiques de l'impact potentiel du projet sur l'environnement et la santé humaine au vu des informations disponibles

6.1 Le projet est-il susceptible d'avoir les incidences notables suivantes ?

Veillez compléter le tableau suivant :

Incidences potentielles		Oui	Non	De quelle nature ? De quelle importance ? Appréciez sommairement l'impact potentiel
Ressources	Engendre-t-il des prélèvements d'eau ? Si oui, dans quel milieu ?	<input checked="" type="checkbox"/>	<input type="checkbox"/>	Nouveau forage destiné à un prélèvement potentiel de 3000 m3/an d'eau souterraine.
	Impliquera-t-il des drainages/ou des modifications prévisibles des masses d'eau souterraines ?	<input type="checkbox"/>	<input checked="" type="checkbox"/>	Simulation OUAIP (annexe) avec impact faible (inférieur à 33 cm sur une période de 83 jours) à 111 m du prélèvement sur la zone humide.
	Est-il excédentaire en matériaux ?	<input type="checkbox"/>	<input checked="" type="checkbox"/>	
	Est-il déficitaire en matériaux ?	<input type="checkbox"/>	<input checked="" type="checkbox"/>	
	Si oui, utilise-t-il les ressources naturelles du sol ou du sous-sol ?	<input type="checkbox"/>	<input checked="" type="checkbox"/>	

Incidences potentielles		Oui	Non	De quelle nature ? De quelle importance ? Appréciez sommairement l'impact potentiel
Ressources	Est-il en adéquation avec les ressources disponibles, les équipements d'alimentation en eau potable/ assainissement ?	<input checked="" type="checkbox"/>	<input type="checkbox"/>	
Milieu naturel	Est-il susceptible d'entraîner des perturbations, des dégradations, des destructions de la biodiversité existante : faune, flore, habitats, continuités écologiques ?	<input type="checkbox"/>	<input checked="" type="checkbox"/>	
	Si le projet est situé dans ou à proximité d'un site Natura 2000, est-il susceptible d'avoir un impact sur un habitat / une espèce inscrit(e) au Formulaire Standard de Données du site ?	<input type="checkbox"/>	<input checked="" type="checkbox"/>	
	Engendre-t-il la consommation d'espaces naturels, agricoles, forestiers, maritimes ?	<input type="checkbox"/>	<input checked="" type="checkbox"/>	
Risques	Est-il concerné par des risques technologiques ?	<input type="checkbox"/>	<input checked="" type="checkbox"/>	
	Est-il concerné par des risques naturels ?	<input type="checkbox"/>	<input checked="" type="checkbox"/>	
	Engendre-t-il des risques sanitaires ?	<input type="checkbox"/>	<input checked="" type="checkbox"/>	
	Est-il concerné par des risques sanitaires ?	<input type="checkbox"/>	<input checked="" type="checkbox"/>	

Incidences potentielles		Oui	Non	De quelle nature ? De quelle importance ? Appréciez sommairement l'impact potentiel	
Nuisances	Engendre-t-il des déplacements/des trafics ?	<input type="checkbox"/>	<input checked="" type="checkbox"/>		
	Est-il source de bruit ?	<input type="checkbox"/>	<input checked="" type="checkbox"/>		
	Est-il concerné par des nuisances sonores ?	<input type="checkbox"/>	<input checked="" type="checkbox"/>		
	Engendre-t-il des odeurs ?	<input type="checkbox"/>	<input checked="" type="checkbox"/>		
	Est-il concerné par des nuisances olfactives ?	<input type="checkbox"/>	<input checked="" type="checkbox"/>		
	Engendre-t-il des vibrations ?	<input type="checkbox"/>	<input checked="" type="checkbox"/>	Les travaux de foration engendreront ponctuellement des vibrations au sol.	
	Est-il concerné par des vibrations ?	<input type="checkbox"/>	<input checked="" type="checkbox"/>		
	Engendre-t-il des émissions lumineuses ?	<input type="checkbox"/>	<input checked="" type="checkbox"/>		
	Est-il concerné par des émissions lumineuses ?	<input type="checkbox"/>	<input checked="" type="checkbox"/>		
	Émissions	Engendre-t-il des rejets dans l'air ?	<input type="checkbox"/>	<input checked="" type="checkbox"/>	
		Engendre-t-il des rejets liquides ?	<input type="checkbox"/>	<input checked="" type="checkbox"/>	
		Si oui, dans quel milieu ?	<input type="checkbox"/>	<input checked="" type="checkbox"/>	

Incidences potentielles		Oui	Non	De quelle nature ? De quelle importance ? Appréciez sommairement l'impact potentiel
Émissions	Engendre-t-il des effluents ?	<input type="checkbox"/>	<input checked="" type="checkbox"/>	
	Engendre-t-il la production de déchets non dangereux, inertes, dangereux ?	<input type="checkbox"/>	<input checked="" type="checkbox"/>	
Patrimoine/Cadre de vie/Population	Est-il susceptible de porter atteinte au patrimoine architectural, culturel, archéologique et paysager ?	<input type="checkbox"/>	<input checked="" type="checkbox"/>	
	Engendre-t-il des modifications sur les activités humaines (agriculture, sylviculture, urbanisme, aménagements), notamment l'usage du sol ?	<input type="checkbox"/>	<input checked="" type="checkbox"/>	

6.2 Les incidences du projet identifiées au 6.1 sont-elles susceptibles d'être cumulées avec d'autres projets existants ou approuvés ?

Oui Non

Si oui, décrivez lesquelles :

Un forage est recensé à 676 m au sud par la BSS. Le prélèvement annuel est minime (3000 m³/an) et aura un impact négligeable. Le rabattement de la nappe est inférieur à 10 cm à 676 m du forage.

6.3 Les incidences du projet identifiées au 6.1 sont-elles susceptibles d'avoir des effets de nature transfrontière ?

Oui Non

Si oui, décrivez lesquelles :

6.4 Description des principaux résultats disponibles issus des évaluations pertinentes des incidences sur l'environnement requises au titre d'autres législations applicables

6.5 Description, le cas échéant, des mesures et caractéristiques du projet susceptibles d'être retenues ou mises en œuvre pour éviter ou réduire les effets négatifs notables du projet sur l'environnement ou la santé humaine (en y incluant les scénarios alternatifs éventuellement étudiés) et permettant de s'assurer de l'absence d'impacts résiduels notables. Il convient de préciser et de détailler ces mesures (type de mesures, contenu, mise en œuvre, suivi, durée).

Pour limiter l'impact des travaux sur le milieu environnant, les mesures suivantes seront mises en œuvre :

- sécurisation du chantier par la pose de panneaux et de grillage de prévention,
- le matériel sera régulièrement entretenue et vérifié, et toutes les précautions seront prises pour éviter les déversements accidentels d'hydrocarbures notamment lors des phases de remplissage de réservoirs.
- les eaux de forage pendant les phases de foration seront canalisées au moyen d'un merlon qui sera mis en œuvre spécifiquement pour diriger celle-ci vers un bassin de décantation avant rejet vers le milieu superficiel. Le bassin de décantation a pour objet de piéger les matières en suspensions par décantation des eaux de forage et réguler les a-coups hydrauliques.

La localisation a été décidée par le pétitionnaire afin de s'éloigner de toute source de pollution d'origine humaine ; pas d'habitations et de systèmes d'assainissement, pas de bâtiments d'élevage, pas de parcelles accueillant du bétail. Il y a également une obligation de non-épandage de 50 m autour du projet de forage.

Les cartes fournies en annexe illustrent la pré-localisation des zones humides et non les zones humides vérifiées. Les zones humides pré-localisées sont d'ores et déjà en dehors du périmètre requis pour l'implantation du nouveau forage, la plus proche étant à 111 m de distance. De plus, le rabattement sera limité partiellement (voir grandement) car l'interaction avec la surface est à minorer quand on se situe dans le contexte de socle.

7 Auto-évaluation (facultatif)

① Au regard du formulaire rempli, estimez-vous qu'il est nécessaire que votre projet fasse l'objet d'une évaluation environnementale ou qu'il devrait en être dispensé ? Expliquez pourquoi.


Travaux de faible importance, ne nécessitant pas d'évaluation environnementale (étude d'impact).

8 Annexes

8.1 Annexes obligatoires

Objet		
1	Document CERFA n°14734 intitulé « informations nominatives relatives au maître d'ouvrage ou pétitionnaire » - non publié.	<input checked="" type="checkbox"/>
2	Si le projet fait l'objet d'un examen au cas par cas dans le cadre du dispositif prévu aux I et II de l'article R.122-2-1 du code de l'environnement (clause filet), la décision administrative soumettant le projet au cas par cas.	<input type="checkbox"/>
3	Un plan de situation au 1/25 000 ou, à défaut, à une échelle comprise entre 1/16 000 et 1/64 000 (Il peut s'agir d'extraits cartographiques du document d'urbanisme s'il existe).	<input checked="" type="checkbox"/>
4	Au minimum, 2 photographies datées de la zone d'implantation, avec une localisation cartographique des prises de vue, l'une devant permettre de situer le projet dans l'environnement proche et l'autre de le situer dans le paysage lointain.	<input checked="" type="checkbox"/>
5	Un plan du projet ou, pour les travaux, ouvrages ou aménagements visés aux catégories 5° a), 6° a), b) et c), 7° a), 9° a), 10°, 11° a), b), 12°, 13°, 22°, 32°, 33°, 34°, 35°, 36, 37°, 38°, 43° a) et b) de l'annexe à l'article R. 122-2 du code de l'environnement un projet de tracé ou une enveloppe de tracé	<input type="checkbox"/>
6	Sauf pour les travaux, ouvrages ou aménagements visés aux 5° a), 6° a), b) et c), 7° a), 9° a), 10°, 11° a), b), 12°, 13°, 22°, 32°, 33°, 34°, 35°, 36, 37°, 38°, 43° a) et b) de l'annexe à l'article R. 122-2 du code de l'environnement : plan des abords du projet (100 mètres au minimum) pouvant prendre la forme de photos aériennes datées et complétées si nécessaire selon les évolutions récentes, à une échelle comprise entre 1/2 000 et 1/5 000. Ce plan devra préciser l'affectation des constructions et terrains avoisinants ainsi que les canaux, plans d'eau et cours d'eau	<input checked="" type="checkbox"/>
7	Si le projet est situé dans un site Natura 2000, un plan de situation détaillé du projet par rapport à ce site. Dans les autres cas, une carte permettant de localiser le projet par rapport aux sites Natura 2000 sur lesquels le projet est susceptible d'avoir des effets.	<input checked="" type="checkbox"/>

8.2 Autres annexes volontairement transmises par le maître d'ouvrage ou pétitionnaire

 Veuillez compléter le tableau ci-joint en indiquant les annexes jointes au présent formulaire d'évaluation, ainsi que les parties auxquelles elles se rattachent.

Objet		
1		<input type="checkbox"/>
2		<input type="checkbox"/>
3		<input type="checkbox"/>
4		<input type="checkbox"/>
5		<input type="checkbox"/>

9 Engagement et signature

Je certifie sur l'honneur avoir pris en compte les principaux résultats disponibles issus des évaluations pertinentes des incidences sur l'environnement requises au titre d'autres législations applicables

Je certifie sur l'honneur l'exactitude des renseignements ci-dessus

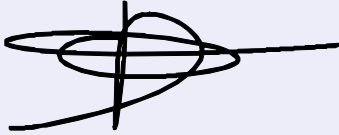
Nom DAUCHY

Prénom Félix

Qualité du signataire Propriétaire

À Montrelais

Fait le 01/02/2024



Signature du (des) demandeur(s)