

Projet de boisement de terres agricoles 4 ha 00

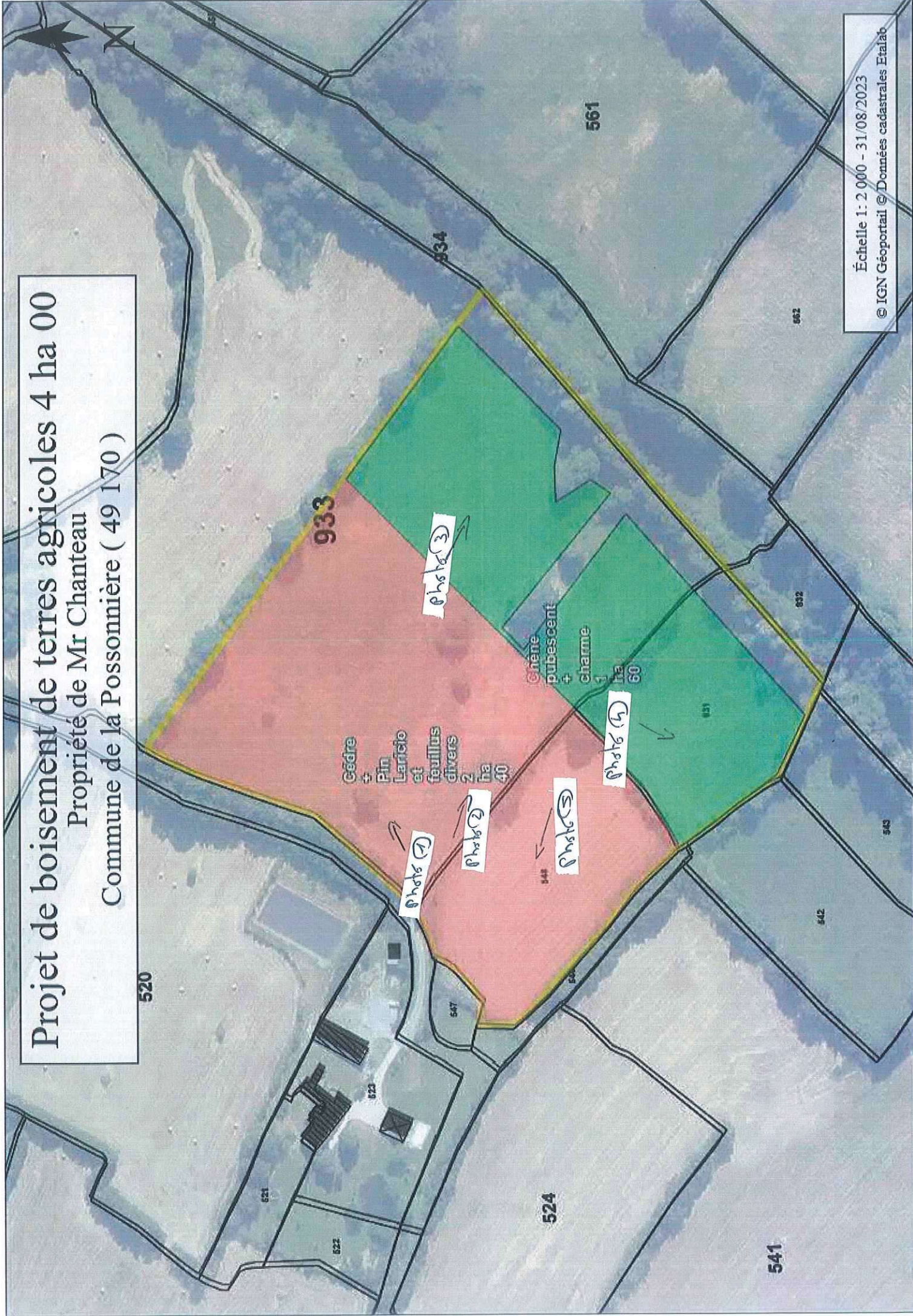
Propriété de Mr Chanteau
Commune de la Possonnière (49170)



Projet de boisement de terres agricoles 4 ha 00

Propriété de Mr Chanteau

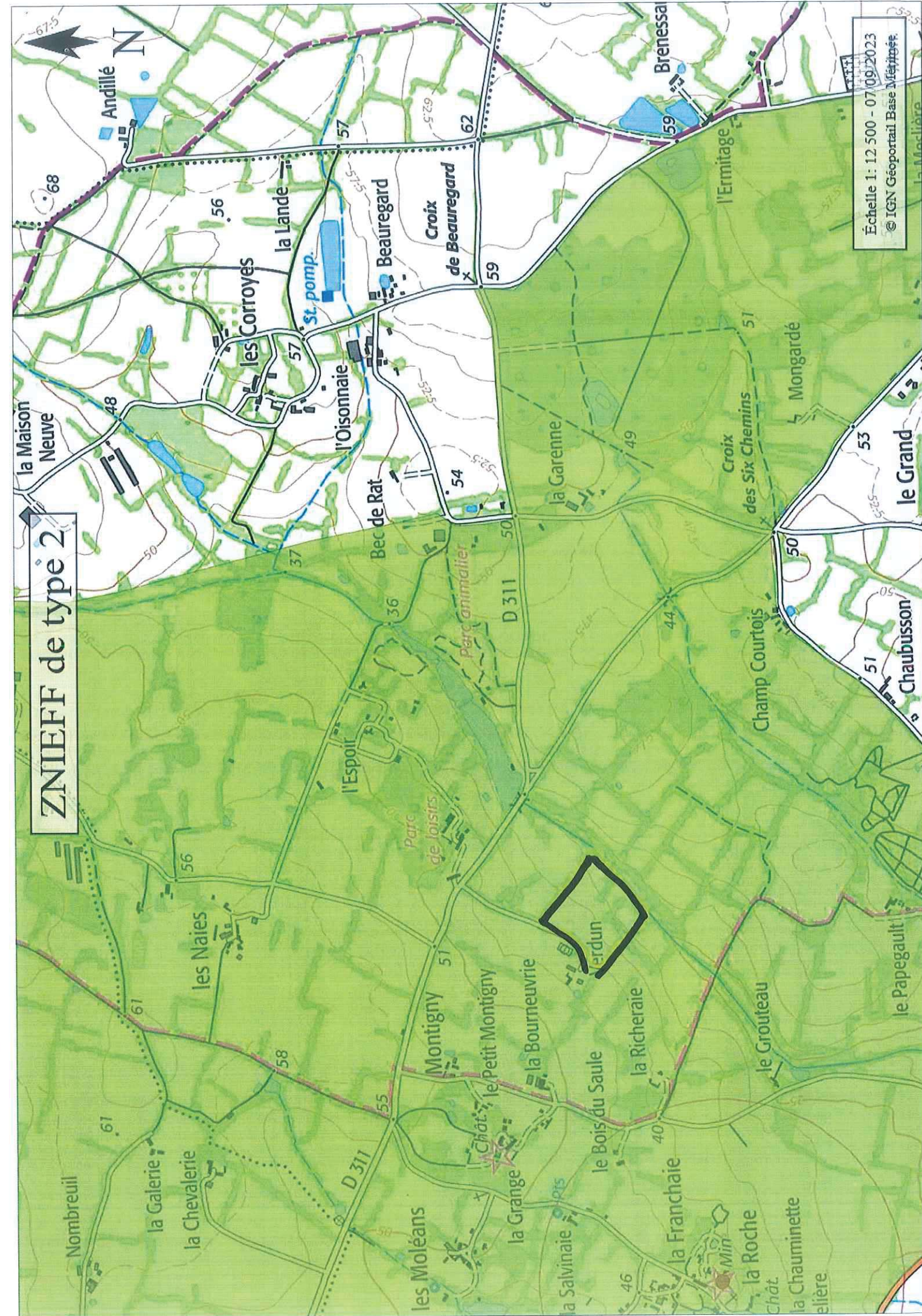
Commune de la Possonnière (49 170)



Échelle 1: 2 000 - 31/08/2023


© IGN Géoportail © Données cadastrales Etalab

ZNIEFF de type 2



Échelle 1: 12 500 - 07/09/2023
© IGN Géoportail Base Métrique

Zona húmida potencial





h 31105/43

photo (1)



h 31105123

photo ②



h. 31109123

photo (3)



P. 31105/23

photo (4)



8. 31105123

photo (5)