




Demande d'examen au cas par cas préalable à la réalisation éventuelle d'une évaluation environnementale

Article R. 122-3-1 du code de l'environnement

Ce formulaire sera publié sur le site internet de l'autorité chargée de l'examen au cas par cas.
Avant de remplir cette demande, lire attentivement la notice explicative.

Ce document est émis par le ministère en charge de l'écologie.

Ce formulaire peut se remplir facilement sur ordinateur. Si vous ne disposez pas du logiciel adapté, vous pouvez télécharger Adobe Acrobat Reader gratuitement [via ce lien](#) 

Cadre réservé à l'autorité chargée de l'examen au cas par cas

Date de réception : 2 1 / 0 2 / 2 0 2 3

Dossier complet le : 2 3 / 0 6 / 2 0 2 3

N° d'enregistrement : 2023-6783

1 Intitulé du projet

REALISATION D'UN FORAGE A BEAUPREAU EN MAUGES (49)

2 Identification du (ou des) maître(s) d'ouvrage ou du (ou des) pétitionnaire(s)

2.1 Personne physique

Nom

COUTOLLEAU

Prénom(s)

François

2.2 Personne morale

Dénomination

Raison sociale

N° SIRET

Type de société (SA, SCI...)

Représentant de la personne morale : Madame

Nom

Monsieur

Prénom(s)

3 Catégorie(s) applicable(s) du tableau des seuils et critères annexé à l'article R. 122-2 du code de l'environnement et dimensionnement correspondant du projet

N° de catégorie et sous-catégorie	Caractéristiques du projet au regard des seuils et critères de la catégorie (Préciser les éventuelles rubriques issues d'autres nomenclatures (ICPE, IOTA, etc.)
27. Forages en profondeur, forages géothermiques, forages pour l'approvisionnement en eau. a) forage d'une profondeur égale ou supérieure à 50m	Forage de 80m de profondeur Rubrique 1.1.1.0 de l'article R.214-1 du code de l'environnement Forage de plus de 50m de profondeur selon la catégorie 27a) de l'article R122-2 du code de l'environnement.

3.1 Le projet fait-il l'objet d'un examen au cas par cas dans le cadre du dispositif prévu aux I et II de l'article R.122-2-1 du code de l'environnement ? (clause-filet) ?

Oui Non

3.2 Le projet fait-il l'objet d'une soumission volontaire à examen au cas par cas au titre du III de l'article R.122-2-1 ?

Oui Non

4 Caractéristiques générales du projet

Doivent être annexées au présent formulaire les pièces énoncées à la rubrique 8.1 du formulaire.

4.1 Nature du projet, y compris les éventuels travaux de démolition

Le pétitionnaire n'est pas classé ICPE. Il souhaite faire réaliser un forage vertical dans l'objectif d'arroser ses pelouses, ceci pour un volume annuel de 500 m³/an (1,5 m³/h - 1,6 h/j - 200 j/an).
Il est actuellement alimenté par l'alimentation du réseau public à hauteur de 500 m³/an.
Le forage prévoit d'exploiter la nappe 175AC05 selon le référentiel LISA (Socle métamorphique dans le bassin versant de l'Evre et ses affluents).
Le forage fera 80m de profondeur et sera équipé en tubage plein et crépine sur toute sa longueur. Une cimentation de tête sera réalisée sur 10m de profondeur à l'extrados du tubage interne. Des essais de pompage seront réalisés après les travaux, ceci afin de définir le débit critique de l'ouvrage et afin de tester la productivité de la nappe et valider l'aire d'alimentation de l'exploitation du forage.
Le pétitionnaire est propriétaire de la parcelle d'implantation du forage

4.2 Objectifs du projet

Il s'agit de l'arrosage des pelouses

Le contrôle du niveau dans le forage sera rendu possible par la mise en place d'un tube guide-sonde conformément à l'arrêté du 11 septembre 2003. Le contrôle des volumes prélevés sera rendu possible par la mise en place d'un compteur volumétrique en sortie de forage

4.3 Décrivez sommairement le projet

4.3.1 Dans sa phase travaux

Mise en place d'une foreuse et d'un compresseur pendant 2 jours environ. Foration au marteau fond de trou. Mise en place d'un tubage PVC dans l'ouvrage et cimentation extérieure

Le projet consiste en la réalisation d'un forage d'eau d'environ 80 m de profondeur (la profondeur de cimentation pourra être variable selon les résultats de la foration mais elle sera au minimum de 10m). Selon le débit rencontré, il sera possiblement nécessaire de procéder à la réalisation de un ou plusieurs sondages.

Le descriptif des travaux est le suivant :

1-Mise en place d'une foreuse et d'un compresseur pendant 2 jours environ

2-Foration au marteau fond de trou

3- Mise en place d'un tubage de captation (parties pleines et crépinées en base). Les profondeurs sont variables selon les profondeurs des arrivées d'eau rencontrées.

4- cimentation à l'extrados du tubage précité

4.3.2 Dans sa phase d'exploitation et de démantèlement

Ce forage exploitera la nappe à l'aide d'une pompe immergée selon les volumes définis au 4.1 et 6.1 (1)

Le projet se situe dans un environnement agricole, à plus de 35 m de toute habitation et bâtiments agricoles.

La pompe de forage sera alimentée électriquement (pas d'usage de moteur utilisant des hydrocarbures)

4.4 À quelle(s) procédure(s) administrative(s) d'autorisation le projet a-t-il été ou sera-t-il soumis ?

① La décision de l'autorité chargée de l'examen au cas par cas devra être jointe au(x) dossier(s) d'autorisation(s).

Le projet ne relève pas du régime déclaratif du code de l'environnement (volume annuel inférieur à 1000 m³/an)

Le projet est également soumis au code minier (L.411-1).

4.5 Dimensions et caractéristiques du projet et superficie globale de l'opération - préciser les unités de mesure utilisées

Grandeurs caractéristiques du projet	Valeurs
Forage équipé tube PVC avec sa dalle béton.	Dalle de 3 m2 - hauteur maxi 50cm Diamètre foration : 165mm Diamètre tubage : 125 mm

4.6 Localisation du projet

Adresse et commune d'implantation

Numéro : 203 Voie :

Lieu-dit : Le vigneau

Localité : Beaupréau en Mauges

Code postal : 4 9 6 0 0 BP : Cedex :

Coordonnées géographiques^[1]

Long. : 0 1 ° 0 1 , 0 9 " W Lat. : 4 7 ° 1 3 , 0 3 " N

Pour les catégories 5° a), 6° a), b) et c), 7°a), 9°a), 10°,11°a) b),12°,13°, 22°, 32°, 33°, 34°, 35°, 36°, 37°, 38°, 43° a), b) de l'annexe à l'article R. 122-2 du code de l'environnement

Point de départ : Long. : ° ' " Lat. : ° ' "

Point de d'arrivée : Long. : ° ' " Lat. : ° ' "

Communes traversées :

Précisez le document d'urbanisme en vigueur et les zonages auxquels le projet est soumis :

Plan d'occupation des sols

 Joignez à votre demande les annexes n°2 à 6.

4.7 S'agit-il d'une modification/extension d'une installation ou d'un ouvrage existant ?

Oui Non

4.7.1 Si oui, cette installation ou cet ouvrage avait-il fait l'objet d'une évaluation environnementale ?

Oui Non

[1] Pour l'outre-mer, voir notice explicative.

4.7.2 Si oui, décrivez sommairement les différentes composantes de votre projet et indiquez à quelle date il a été autorisé ? En cas de modification du projet, préciser les caractéristiques du projet « avant /après ».

Non concerné

5 Sensibilité environnementale de la zone d'implantation envisagée

① Afin de réunir les informations nécessaires pour remplir le tableau ci-dessous, vous pouvez vous rapprocher des services instructeurs, et vous référer notamment à l'outil de cartographie interactive Géo-IDE, disponible sur le site de chaque direction régionale.

Le site Internet du ministère de l'environnement vous propose, dans la rubrique concernant la demande de cas par cas, la liste des sites internet où trouver les données environnementales par région utiles pour remplir le formulaire.

Le projet se situe-t-il :	Oui	Non	Lequel/Laquelle ?
Dans une zone naturelle d'intérêt écologique, faunistique et floristique de type I ou II (ZNIEFF) ?	<input type="checkbox"/>	<input checked="" type="checkbox"/>	à 100m : ZNIEFF DE TYPE II Identifiant : 20170000 Nom : Vallée de l'Evre
En zone de montagne ?	<input type="checkbox"/>	<input checked="" type="checkbox"/>	
Dans une zone couverte par un arrêté de protection de biotope ?	<input type="checkbox"/>	<input checked="" type="checkbox"/>	
Sur le territoire d'une commune littorale ?	<input type="checkbox"/>	<input checked="" type="checkbox"/>	
Dans un parc national, un parc naturel marin, une réserve naturelle (nationale ou régionale), une zone de conservation halieutique ou un parc naturel régional ?	<input type="checkbox"/>	<input checked="" type="checkbox"/>	

Le projet se situe-t-il :	Oui	Non	Lequel/Laquelle ?
Sur un territoire couvert par un plan de prévention du bruit, arrêté ou le cas échéant, en cours d'élaboration ?	<input type="checkbox"/>	<input checked="" type="checkbox"/>	
Dans un bien inscrit au patrimoine mondial ou sa zone tampon, un monument historique ou ses abords ou un site patrimonial remarquable ?	<input type="checkbox"/>	<input checked="" type="checkbox"/>	
Dans une zone humide ayant fait l'objet d'une délimitation ?	<input type="checkbox"/>	<input checked="" type="checkbox"/>	
Dans une commune couverte par un plan de prévention des risques naturels prévisibles (PPRN) ou par un plan de prévention des risques technologiques (PPRT) ?	<input type="checkbox"/>	<input checked="" type="checkbox"/>	
Si oui, est-il prescrit ou approuvé ?	<input type="checkbox"/>	<input checked="" type="checkbox"/>	
Dans un site ou sur des sols pollués ?	<input type="checkbox"/>	<input checked="" type="checkbox"/>	
Dans une zone de répartition des eaux ?	<input type="checkbox"/>	<input checked="" type="checkbox"/>	
Dans un périmètre de protection rapprochée d'un captage d'eau destiné à la consommation humaine ou d'eau minérale naturelle ?	<input type="checkbox"/>	<input checked="" type="checkbox"/>	
Dans un site inscrit ?	<input type="checkbox"/>	<input checked="" type="checkbox"/>	

Le projet se situe-t-il dans ou à proximité :	Oui	Non	Lequel et à quelle distance ?
D'un site Natura 2000 ?	<input type="checkbox"/>	<input checked="" type="checkbox"/>	à 16 km : SITE NATURA 2000 Identifiant : FR5212002 Nom : Vallée de la Loire de Nantes aux pont de cé
D'un site classé ?	<input type="checkbox"/>	<input checked="" type="checkbox"/>	

6 Caractéristiques de l'impact potentiel du projet sur l'environnement et la santé humaine au vu des informations disponibles

6.1 Le projet est-il susceptible d'avoir les incidences notables suivantes ?

Veillez compléter le tableau suivant :

Incidences potentielles		Oui	Non	De quelle nature ? De quelle importance ? Appréciez sommairement l'impact potentiel
Ressources	Engendre-t-il des prélèvements d'eau ? Si oui, dans quel milieu ?	<input checked="" type="checkbox"/>	<input type="checkbox"/>	-Volume de 500 m3/an (sous réserve d'un débit suffisant) exploité sur 200 jours/ an, débit 1,5 m3/h -le forage voisin le plus proche est à 312 m - rayon d'action de 40m n'ayant pas d'impact sur des forages voisins, ni sur des cours d'eau (situé à 337m), ni de zones humides (située à 322m) Impact très limité sur la ressource en eau du fait de la forte profondeur de l'ouvrage
	Impliquera-t-il des drainages/ou des modifications prévisibles des masses d'eau souterraines ?	<input type="checkbox"/>	<input checked="" type="checkbox"/>	Impact négligeable au regard des prélèvements envisagés et du fait de la profondeur notable du forage. Un pompage d'essai permettra de définir l'impact réel sur le voisinage. Le rayon d'action (40m) est calculé par rapport à la quantité de pluies efficaces soit (250 mm/an) et considérant un taux d'infiltration de ces pluies oscillant entre 40% (100mm/an) et 60% (150mm/an)
	Est-il excédentaire en matériaux ?	<input type="checkbox"/>	<input checked="" type="checkbox"/>	
	Est-il déficitaire en matériaux ?	<input type="checkbox"/>	<input checked="" type="checkbox"/>	
	Si oui, utilise-t-il les ressources naturelles du sol ou du sous-sol ?	<input type="checkbox"/>	<input checked="" type="checkbox"/>	

Incidences potentielles		Oui	Non	De quelle nature ? De quelle importance ? Appréciez sommairement l'impact potentiel
Ressources	Est-il en adéquation avec les ressources disponibles, les équipements d'alimentation en eau potable/ assainissement ?	<input type="checkbox"/>	<input checked="" type="checkbox"/>	
	Est-il susceptible d'entraîner des perturbations, des dégradations, des destructions de la biodiversité existante : faune, flore, habitats, continuités écologiques ?	<input type="checkbox"/>	<input checked="" type="checkbox"/>	
Milieu naturel	Si le projet est situé dans ou à proximité d'un site Natura 2000, est-il susceptible d'avoir un impact sur un habitat / une espèce inscrit(e) au Formulaire Standard de Données du site ?	<input type="checkbox"/>	<input checked="" type="checkbox"/>	Le forage se situe à 16 km de la zone Natura la plus proche. Aucun habitat ne sera dégradé ou détruit.
	Engendre-t-il la consommation d'espaces naturels, agricoles, forestiers, maritimes ?	<input type="checkbox"/>	<input checked="" type="checkbox"/>	
Risques	Est-il concerné par des risques technologiques ?	<input type="checkbox"/>	<input checked="" type="checkbox"/>	
	Est-il concerné par des risques naturels ?	<input type="checkbox"/>	<input checked="" type="checkbox"/>	
	Engendre-t-il des risques sanitaires ?	<input type="checkbox"/>	<input checked="" type="checkbox"/>	Le forage a un rayon de protection de 35m. Aucun épandage ou source de pollution n'est, et ne sera, présente dans ce rayon. une cimentation de l'espace annulaire sera effectuée
	Est-il concerné par des risques sanitaires ?	<input type="checkbox"/>	<input type="checkbox"/>	

Incidences potentielles		Oui	Non	De quelle nature ? De quelle importance ? Appréciez sommairement l'impact potentiel	
Nuisances	Engendre-t-il des déplacements/des trafics ?	<input type="checkbox"/>	<input checked="" type="checkbox"/>	Il s'agit de l'amenée et du repli du matériel de forage. cet impact est donc temporaire	
	Est-il source de bruit ?	<input checked="" type="checkbox"/>	<input type="checkbox"/>	Nuisances sonores seulement en phase travaux (1-2 jours). impact temporaire. le forage est exploité par une pompe électrique immergée (aucun bruit)	
	Est-il concerné par des nuisances sonores ?	<input type="checkbox"/>	<input checked="" type="checkbox"/>		
	Engendre-t-il des odeurs ?	<input type="checkbox"/>	<input checked="" type="checkbox"/>		
	Est-il concerné par des nuisances olfactives ?	<input type="checkbox"/>	<input checked="" type="checkbox"/>		
	Engendre-t-il des vibrations ?	<input checked="" type="checkbox"/>	<input type="checkbox"/>	Vibrations seulement en phase travaux (1 à 2 jours) en raison de l'utilisation d'un outil percutant (marteau fond de trou). l'impact est temporaire	
	Est-il concerné par des vibrations ?	<input type="checkbox"/>	<input checked="" type="checkbox"/>		
	Engendre-t-il des émissions lumineuses ?	<input type="checkbox"/>	<input checked="" type="checkbox"/>		
	Est-il concerné par des émissions lumineuses ?	<input type="checkbox"/>	<input checked="" type="checkbox"/>		
	Émissions	Engendre-t-il des rejets dans l'air ?	<input type="checkbox"/>	<input checked="" type="checkbox"/>	Les rejets sont ceux dus au moteur thermique de la foreuse et du compresseur, cet impact est temporaire, ne durant que le temps du chantier de foration.
		Engendre-t-il des rejets liquides ?	<input type="checkbox"/>	<input checked="" type="checkbox"/>	Rejet des boues de forages seulement en phase travaux (temporaire). Boues non polluées, épandues au sol.
		Si oui, dans quel milieu ?	<input type="checkbox"/>	<input checked="" type="checkbox"/>	sur le sol

Incidences potentielles		Oui	Non	De quelle nature ? De quelle importance ? Appréciez sommairement l'impact potentiel
Émissions	Engendre-t-il des effluents ?	<input type="checkbox"/>	<input checked="" type="checkbox"/>	Boues (eau + cuttings) seulement pendant la phase de travaux. Les eaux sont décantées (bassins faits au sol) pendant les travaux afin de ne rejeter que des eaux filtrées, décantées. Cet impact ne dure que le temps des travaux
	Engendre-t-il la production de déchets non dangereux, inertes, dangereux ?	<input type="checkbox"/>	<input checked="" type="checkbox"/>	Les boues de forages sont des broyâts de la roche initialement en place. cette roche n'est pas polluée
Patrimoine/Cadre de vie/Population	Est-il susceptible de porter atteinte au patrimoine architectural, culturel, archéologique et paysager ?	<input type="checkbox"/>	<input checked="" type="checkbox"/>	
	Engendre-t-il des modifications sur les activités humaines (agriculture, sylviculture, urbanisme, aménagements), notamment l'usage du sol ?	<input type="checkbox"/>	<input checked="" type="checkbox"/>	

6.2 Les incidences du projet identifiées au 6.1 sont-elles susceptibles d'être cumulées avec d'autres projets existants ou approuvés ?

Oui Non

Si oui, décrivez lesquelles :

Non concerné.

La zone d'implantation du forage se situe à 16 km d'une zone Natura 2000, aucun habitat ne sera dégradé ou détruit.

La qualité de l'eau ne sera pas perturbée (pas de rejet) et la protection des eaux au niveau du forage est garantie par une cimentation.

6.3 Les incidences du projet identifiées au 6.1 sont-elles susceptibles d'avoir des effets de nature transfrontière ?

Oui Non

Si oui, décrivez lesquelles :

Non concerné

6.4 Description des principaux résultats disponibles issus des évaluations pertinentes des incidences sur l'environnement requises au titre d'autres législations applicables

Non concerné

6.5 Description, le cas échéant, des mesures et caractéristiques du projet susceptibles d'être retenues ou mises en œuvre pour éviter ou réduire les effets négatifs notables du projet sur l'environnement ou la santé humaine (en y incluant les scénarios alternatifs éventuellement étudiés) et permettant de s'assurer de l'absence d'impacts résiduels notables. Il convient de préciser et de détailler ces mesures (type de mesures, contenu, mise en œuvre, suivi, durée).

Durant les travaux de foration, le chantier de forage sera balisé et sécurisé. Le matériel est entretenu afin d'éviter les éventuels déversements accidentels d'hydrocarbures ou huiles hydrauliques. Les eaux de forage sont canalisées vers un bac de rétention qui permet la décantation des eaux avant rejet dans le milieu naturel.

Durant son exploitation, le forage sera protégé par une margelle bétonnée de 3 m², avec un couvercle béton cadernassé. La tête de forage s'élèvera à 50cm au-dessus du terrain naturel et une cimentation tubage interne sera réalisée.

Il sera utilisé durant 6 mois, il a été éloigné au maximum des zones humides et cours d'eau afin que ses rayons d'action ne viennent pas toucher ces entités.

7 Auto-évaluation (facultatif)

① Au regard du formulaire rempli, estimez-vous qu'il est nécessaire que votre projet fasse l'objet d'une évaluation environnementale ou qu'il devrait en être dispensé ? Expliquez pourquoi.

Le projet doit être dispensé d'une évaluation environnementale car :


- il ne concerne pas de zones écologiques ou de zones protégées ;
- il est très restreint dans l'espace (forage et sa dalle de 3m²) ;
- il n'engendre pas d'impacts sur les cours d'eau, zones humides ou forages voisins, ni sur la santé humaine.

8 Annexes

8.1 Annexes obligatoires

Objet		
1	Document CERFA n°14734 intitulé « informations nominatives relatives au maître d'ouvrage ou pétitionnaire » - non publié.	<input checked="" type="checkbox"/>
2	Si le projet fait l'objet d'un examen au cas par cas dans le cadre du dispositif prévu aux I et II de l'article R.122-2-1 du code de l'environnement (clause filet), la décision administrative soumettant le projet au cas par cas.	<input type="checkbox"/>
3	Un plan de situation au 1/25 000 ou, à défaut, à une échelle comprise entre 1/16 000 et 1/64 000 (Il peut s'agir d'extraits cartographiques du document d'urbanisme s'il existe).	<input checked="" type="checkbox"/>
4	Au minimum, 2 photographies datées de la zone d'implantation, avec une localisation cartographique des prises de vue, l'une devant permettre de situer le projet dans l'environnement proche et l'autre de le situer dans le paysage lointain.	<input checked="" type="checkbox"/>
5	Un plan du projet ou, pour les travaux, ouvrages ou aménagements visés aux catégories 5° a), 6° a), b) et c), 7° a), 9° a), 10°, 11° a), b), 12°, 13°, 22°, 32°, 33°, 34°, 35°, 36, 37°, 38°, 43° a) et b) de l'annexe à l'article R. 122-2 du code de l'environnement un projet de tracé ou une enveloppe de tracé	<input type="checkbox"/>
6	Sauf pour les travaux, ouvrages ou aménagements visés aux 5° a), 6° a), b) et c), 7° a), 9° a), 10°, 11° a), b), 12°, 13°, 22°, 32°, 33°, 34°, 35°, 36, 37°, 38°, 43° a) et b) de l'annexe à l'article R. 122-2 du code de l'environnement : plan des abords du projet (100 mètres au minimum) pouvant prendre la forme de photos aériennes datées et complétées si nécessaire selon les évolutions récentes, à une échelle comprise entre 1/2 000 et 1/5 000. Ce plan devra préciser l'affectation des constructions et terrains avoisinants ainsi que les canaux, plans d'eau et cours d'eau	<input checked="" type="checkbox"/>
7	Si le projet est situé dans un site Natura 2000, un plan de situation détaillé du projet par rapport à ce site. Dans les autres cas, une carte permettant de localiser le projet par rapport aux sites Natura 2000 sur lesquels le projet est susceptible d'avoir des effets.	<input type="checkbox"/>

8.2 Autres annexes volontairement transmises par le maître d'ouvrage ou pétitionnaire

 Veuillez compléter le tableau ci-joint en indiquant les annexes jointes au présent formulaire d'évaluation, ainsi que les parties auxquelles elles se rattachent.

Objet		
1		<input type="checkbox"/>
2		<input type="checkbox"/>
3		<input type="checkbox"/>
4		<input type="checkbox"/>
5		<input type="checkbox"/>

9 Engagement et signature

Je certifie sur l'honneur avoir pris en compte les principaux résultats disponibles issus des évaluations pertinentes des incidences sur l'environnement requises au titre d'autres législations applicables

Je certifie sur l'honneur l'exactitude des renseignements ci-dessus

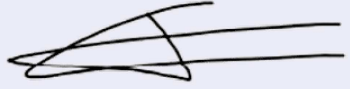
Nom

Prénom

Qualité du signataire

À

Fait le / /



Signature du (des) demandeur(s)