

Annexes à la demande d'examen au cas par cas (CERFA 14734*03) – CERDYS Boussay

Régularisation de deux forages d'eau destinés à l'arrosage de plants horticoles

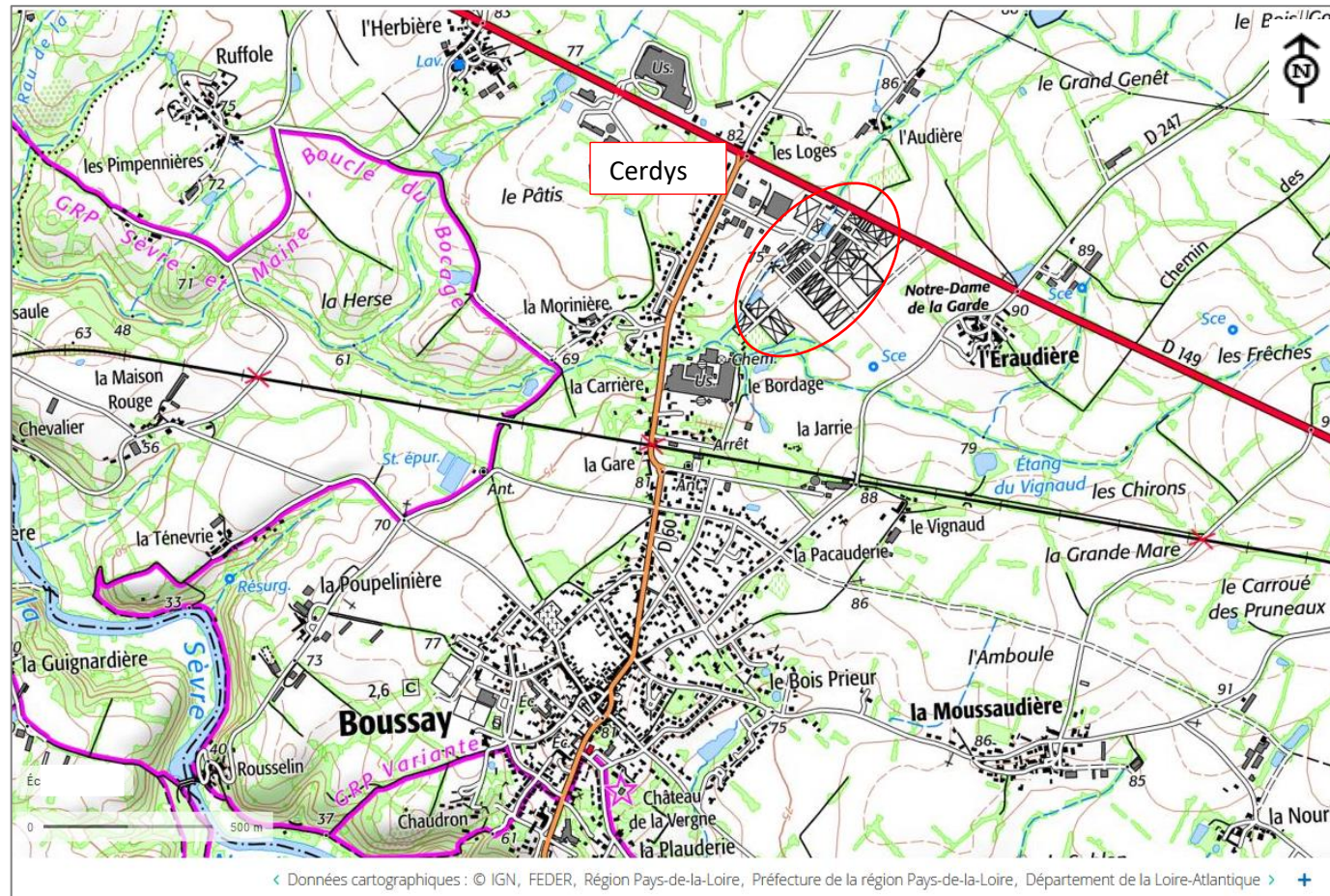


Figure 1 : Implantation du site de Cerdys sur fond IGN (source : géoportail)

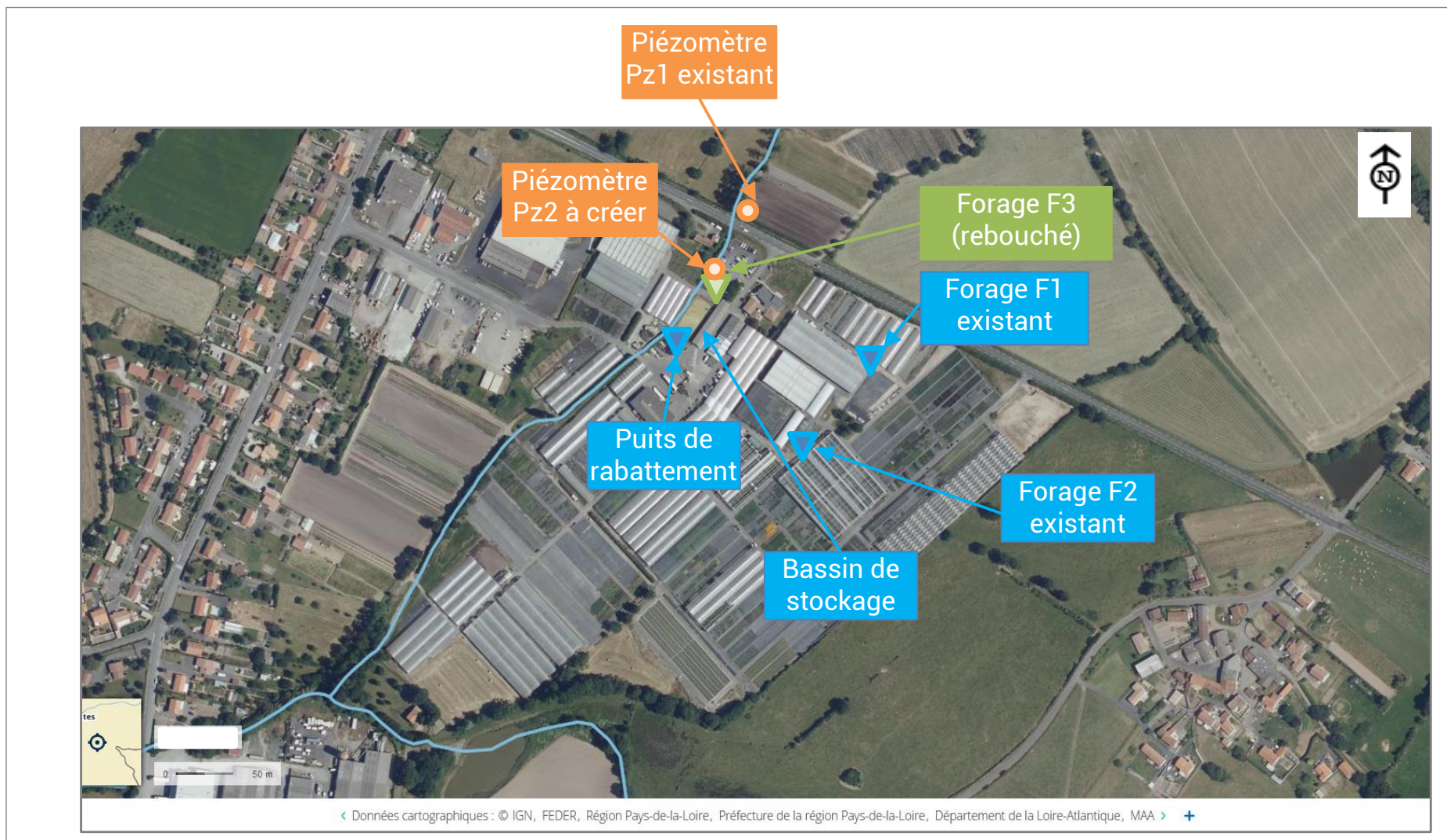


Figure 2 : Implantation des forages de Cerdys (site de Boussay) sur photographie aérienne (source : Géoportail)

Département : LOIRE ATLANTIQUE Commune : BOUSSAY	DIRECTION GÉNÉRALE DES FINANCES PUBLIQUES EXTRAIT DU PLAN CADASTRAL	Le plan visualisé sur cet extrait est géré par le centre des impôts foncier suivant : Pôle de Topographie et de Gestion Cadastre de NANTES 2, rue du Général Marguerite 44035 44035 NANTES Cedex 1 tél. 02 51 12 86 36 -fax ptgc.440.nantes@dgfip.finances.gouv.fr
Section : ZT Feuille : 000 ZT 01 Échelle d'origine : 1/2000 Échelle d'édition : 1/2000 Date d'édition : 21/07/2021 (fuseau horaire de Paris) Coordonnées en projection : RGF93CC47 ©2017 Ministère de l'Action et des Comptes publics		Cet extrait de plan vous est délégué par : <p style="text-align: center;">cadastre.gouv.fr</p>

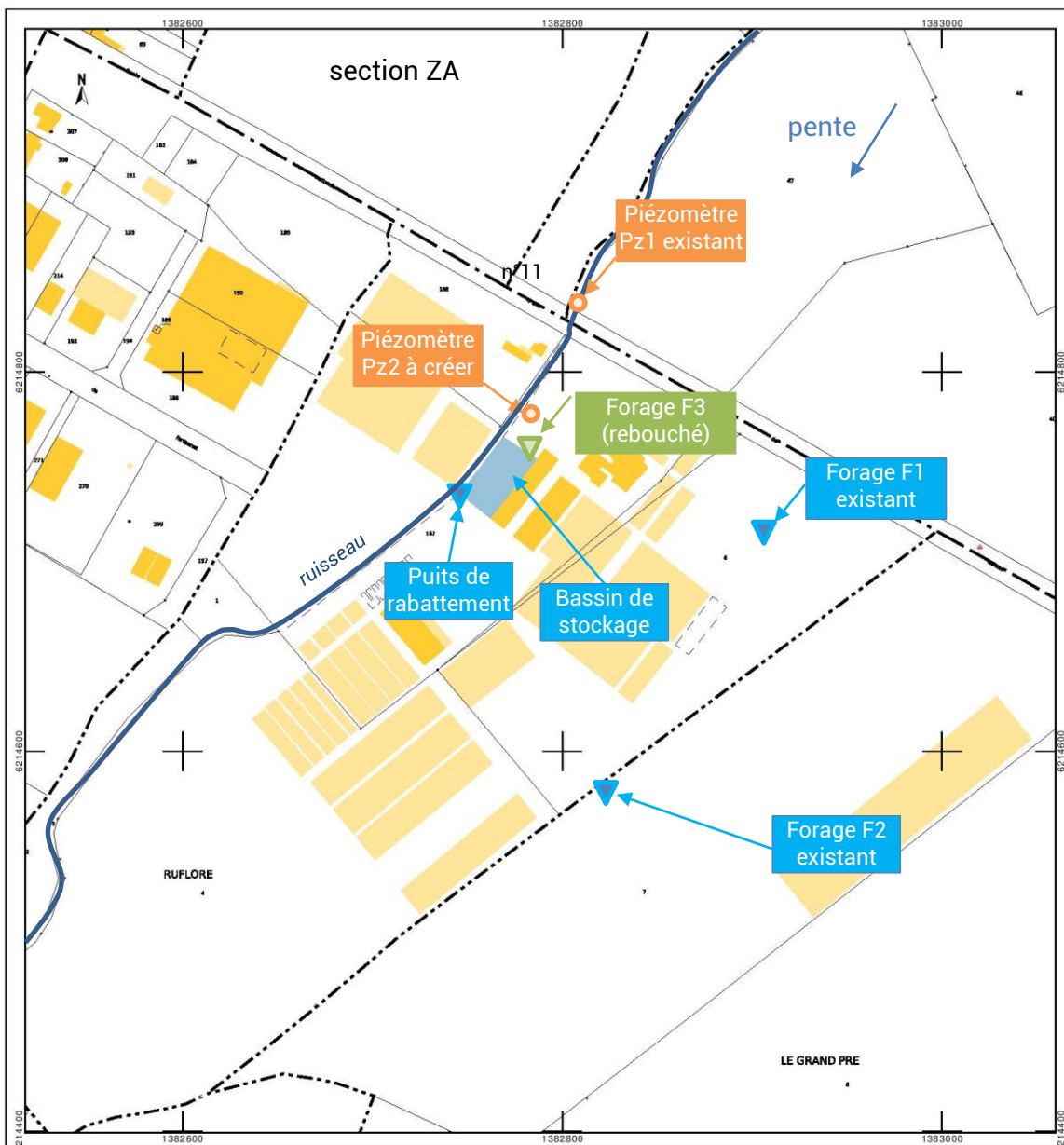


Figure 3 : Implantation des installations sur plan cadastral (source : cadastre.gouv.fr)

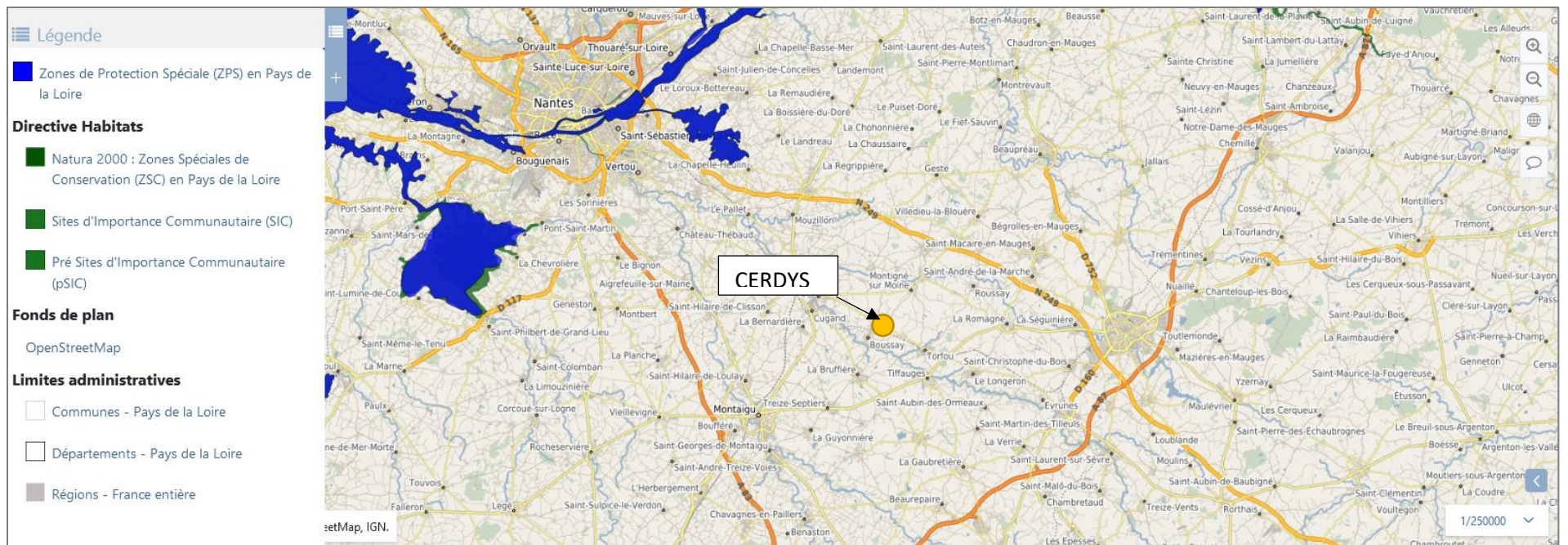


Figure 4 : Cartographie des sites Natura 2000 les plus proches (SIGLoire)



Figure 5 : Extrait de la carte de pré-localisation des zones humides en Pays de la Loire (Source : SIGLOIRE)



Figure 6 : Tête d'ouvrage du forage F1 (le 08/07/2021)



Figure 7 : Tête d'ouvrage du forage F2 (le 08/07/2021)