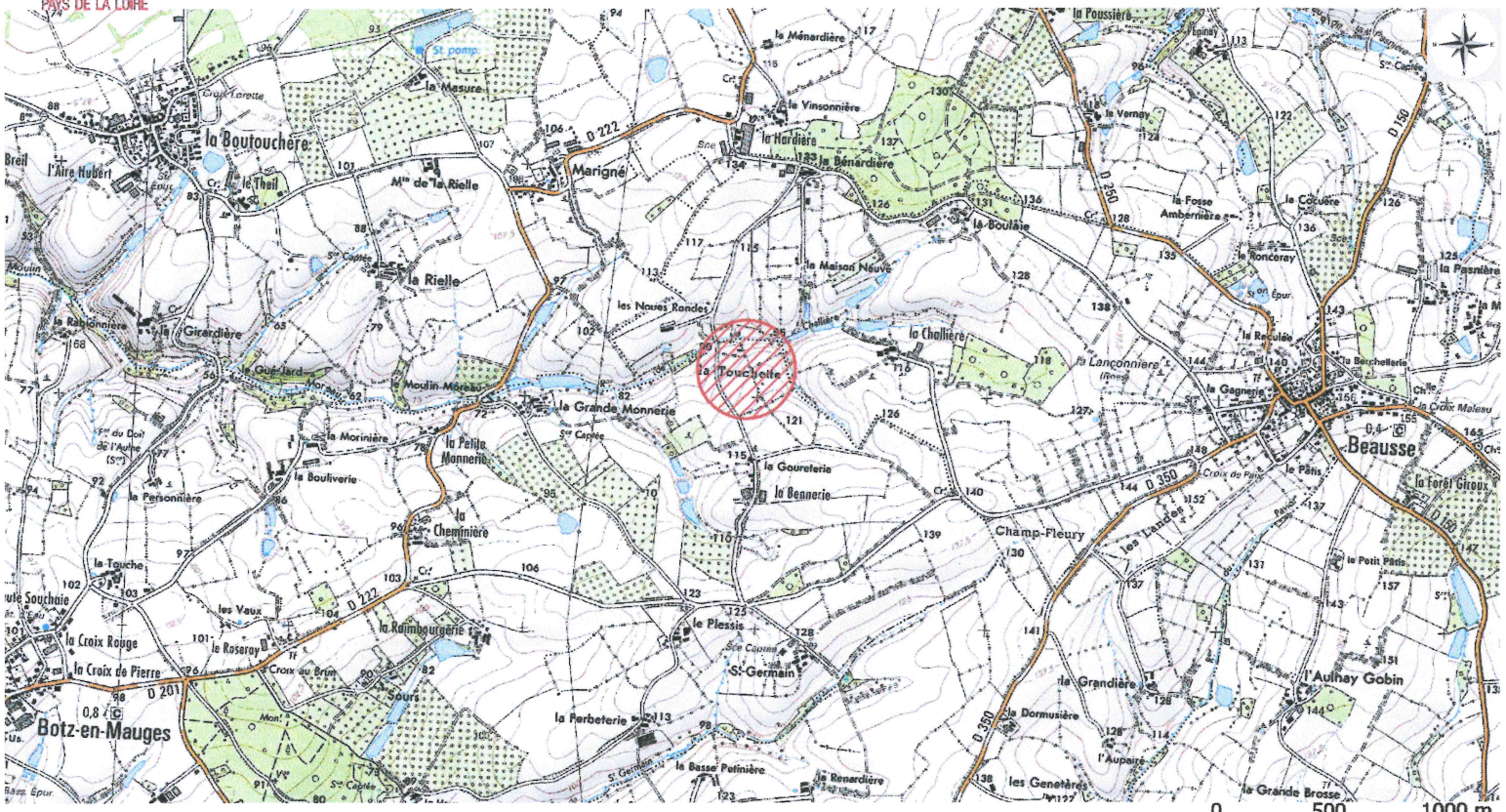



PLAN DE SITUATION - PROJET M MAUGAIS BOTZ EN MAUGES 49



Légende
 localisation



PLAN DES PRISES DE VUE PROJET M MAUGEAIS





Photo n°1 : prise de l'entrée à l'ouest de la parcelle vers le sud-est



Photo n° 2 : prise de l'entrée de la parcelle (bord de route) vers l'est



Photo n°3 : prise du centre du projet vers le nord-est

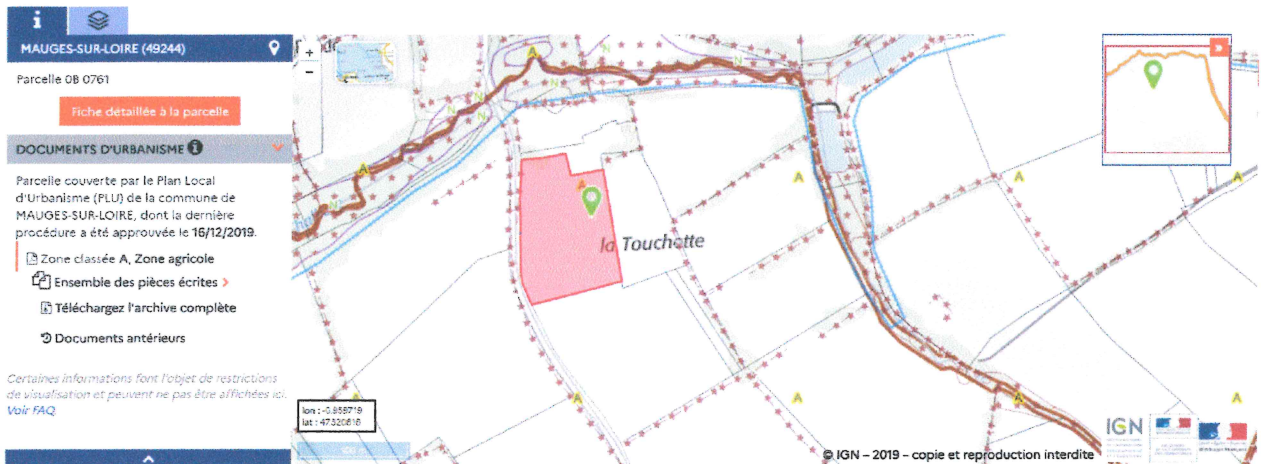


Photo n° 4 : prise du centre du projet vers le sud-ouest



Photo n° 5 : prise du centre du projet vers l'ouest, vue sur les restes d'une ancienne ferme (seul ce petit bâtiment d'élevage en ruine subsiste, il sera maintenu). Une clairière sera préservée à l'emplacement de l'ancienne ferme.

CLASSEMENTS DES PARCELLES CONCERNEES

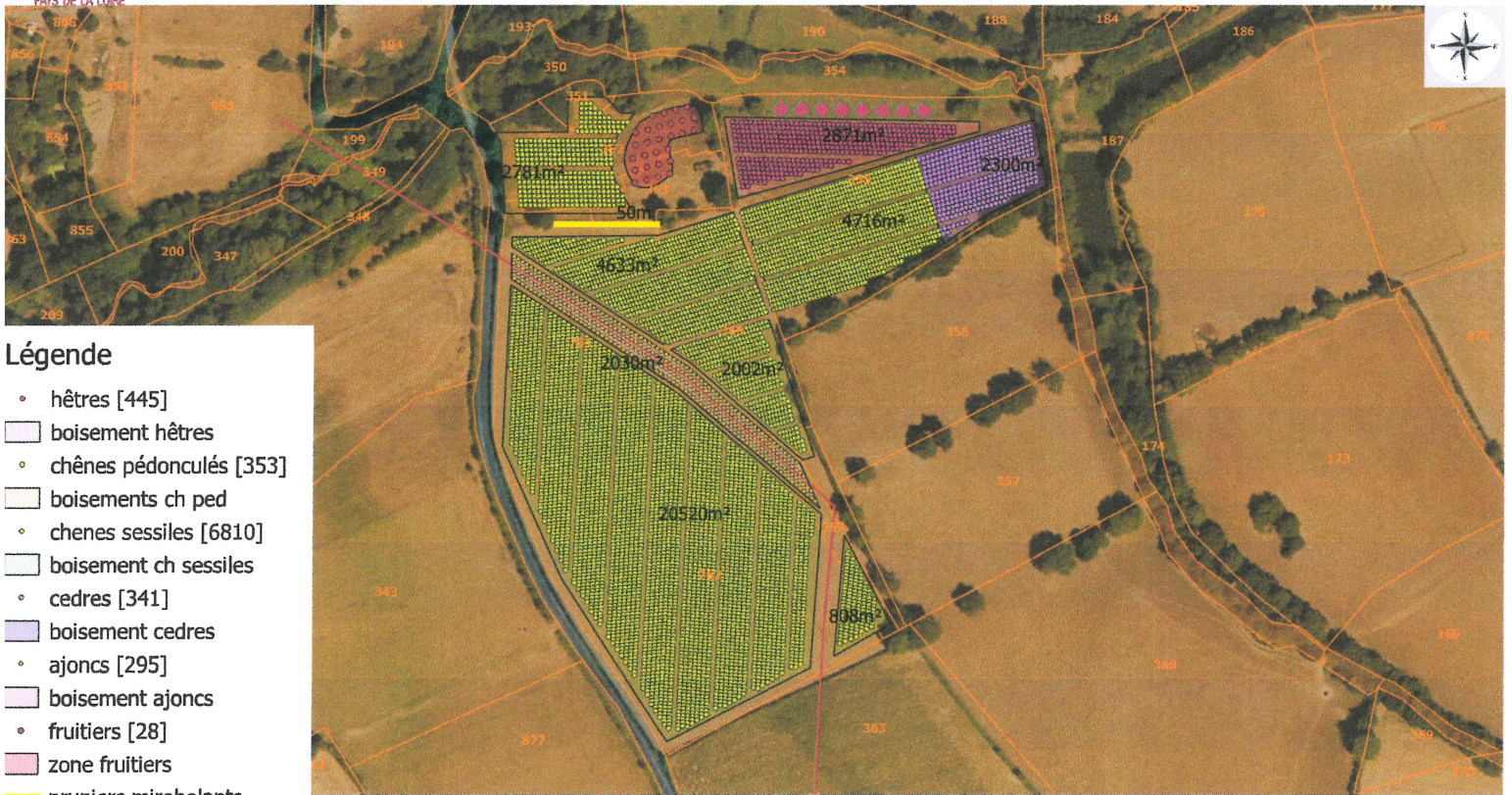


- Les Parcelles du projet de M Maugeais sont situées en zone agricole. Parcelles OB 761, 762, 359, 358, 360, 355, 353, 352. Les haies seront toutes maintenues, elles feront l'objet de travaux normaux d'entretien des haies : recépage, regarnis, élagage et taille).



- Les parcelles du projet de M Maugeais ne sont pas situées en zone humide.

PROJET DE PLANTATION M MAUGEAIS MAUGES SUR LOIRE 49



Légende

- hêtres [445]
- ◻ boisement hêtres
- chênes pédonculés [353]
- ◻ boisements ch ped
- chenes sessiles [6810]
- ◻ boisement ch sessiles
- cedres [341]
- ◻ boisement cedres
- ajoncs [295]
- ◻ boisement ajoncs
- fruitiers [28]
- ◻ zone fruitiers
- pruniers mirobolants
- ◆ chataigniers greffés
- ligne électrique
- ◻ parcelles_01022021

