





PROJET DE PLANTATION SCEA CELGAT VAL D'ERDRE AUXENCE



égende

-  plants [5500]
-  lignes de plantation
-  bosquet
-  parcelles

0 50 100



Fond de plan orthophotos 2018

Plan des prises de vue projet SCEA CELGAT



PLAN DES PARCELLES (issu de Géoportail de l'urbanisme). Les parcelles concernées sont n°359 ; 371 ; 373

VAL D'ERDRE-AUXENCE (49183)

VAL D'ERDRE-AUXENCE :
Les documents d'urbanisme concernant cette commune n'ont pas encore été mis en ligne

Parcelle 0H 0359

Fiche détaillée à la parcelle

Certaines informations font l'objet de restrictions de visualisation et peuvent ne pas être affichées ici. [Voir](#)

[FAQ](#)

lon : -0.899929
lat : 47.495044

100 m

© IGN - 2019 - copie et reproduction interdite



**RICULTURES
TERRITOIRES
PAYS DE LA LOIRE**
nomination
IBRE D'AGRICULTURE

PLAN DE SITUATION PROJET SCEA CELGAT

reforestation



égende

 localisation

0 750 1500

Fond de carte IGN 2015



PHOTO 1 PRISE DU SUD VERS LE NORD



PHOTO 2 : PRISE DE L'OUEST VERS L'EST



PHOTO 3 : PRISE DU NORD AU SUD



PHOTO 4 : PRISE DE L'OUEST VERS L'EST