
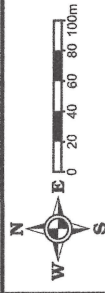


• x:387191 y:6673304  
(RGPS)

28/10/2020

Sources : ©CNPF©©IGN©©INPN©

Réalisation : ©CNPF, servcarto.fop v1.4



x:387477 y:6672977  
(RGF68)


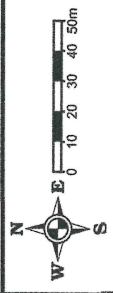
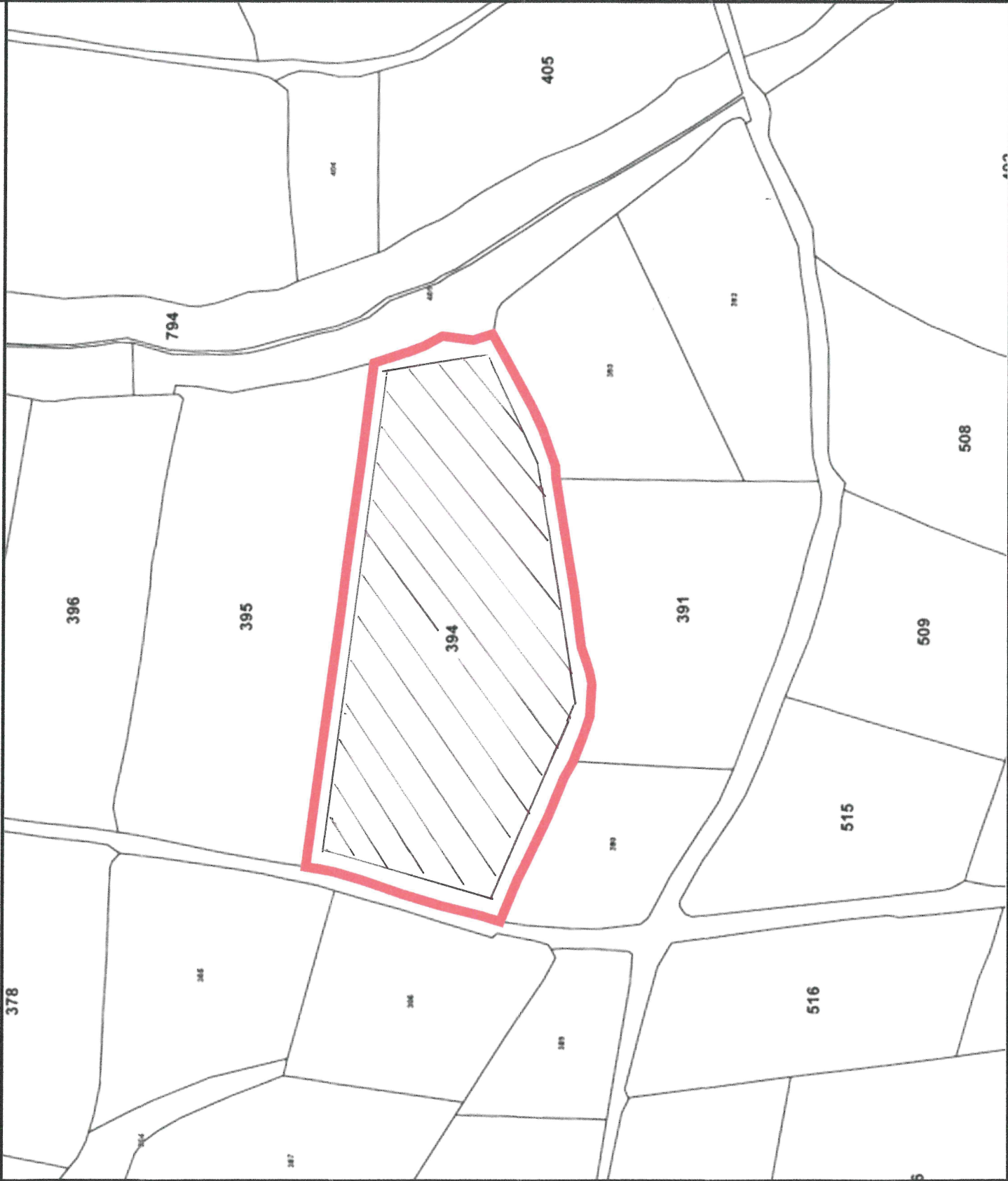
28/10/2020

Sources : ©CNPF©IGN©INPN©  
Réalisation : ©CNPF, servcarto.fop v1.4

Parcellaire cadastral

Commentaire : B 394 : 2.613 ha

PLAN EMPRISE BOISEE  
Projet plantation  
M. COSTOLLEAU



x:387500 y:6673192  
(RGF93)  
04/03/2021  
Sources : ©CNPF ©IGN ©INPN ©  
Réalisation : ©CNPF, servcarto.fop v1.4

PROJET PLANTATION M. COUTOLLEAU  
Commune Montigné/Maine - SEVRE MOINE A9230



Projet Plantation M. Coutolleau  
Parcelle B394 Montigné sur Moine 49360 Sevremoine



Vue du haut du champ, près de l'entrée - photo Prise le 31 Décembre 2020



Vue prise du bas du champ. Prise le 31 Décembre 2020



Vue du milieu du champ, direction de la vallée. Prise le 31 Décembre 2020