



## Annexe 2 : Plan de situation

### Légende

- Emprise initiale
- Emprise extension




1500 m




### Annexe 3 : Photos du site


Situation actuelle, vue de proximité



VUE 1





VUE 2






Situation actuelle, vue lointaine






Projections : visualisation du futur projet :

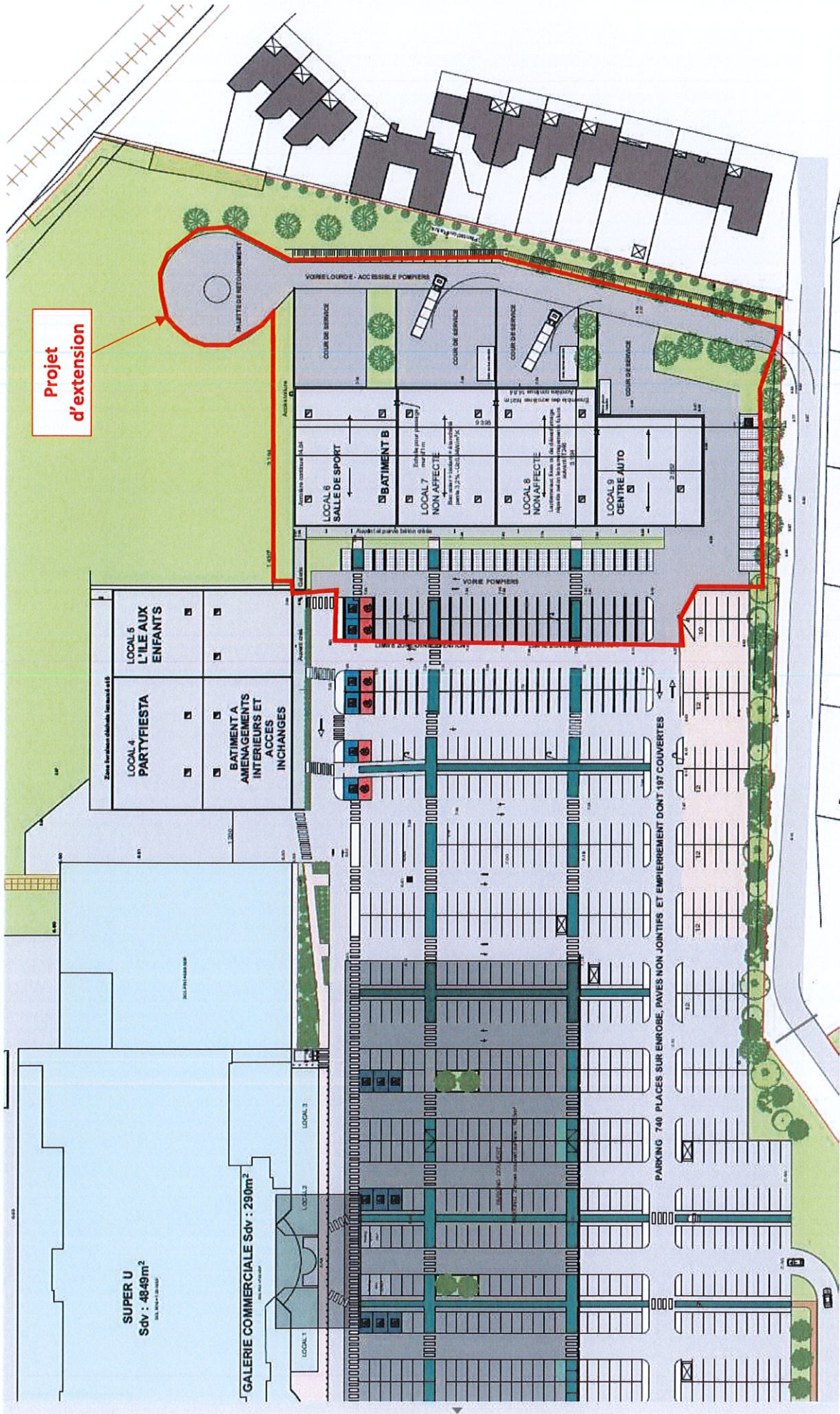


**VUE DU PROJET DEPUIS LE SUPER U**



**VUE DU PROJET DEPUIS LA RUE DE LA LEONIERE**





**Projet  
d'extension**

**Annexe 4 : Plan du projet**





## Annexe 5 : Plan des abords

### Légende

Cours d'eau

Zones humides

Emprise initiale

Emprise extension

0 75 150 m







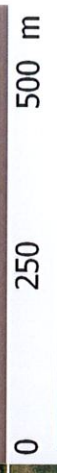




# Annexe 6 Natura 2000

## Légende

-  Emprise extension
-  Emprise initiale
-  Natura 2000 (ZPS)
-  Natura 2000 (ZSC)





## Annexe 7 : Localisation du bassin de rétention des eaux pluviales



Il s'agit de l'emplacement prévisionnel du bassin tampon.

Son dimensionnement, sa localisation précise et sa forme seront détaillés dans le dossier loi sur l'eau.



SCI LA VIOLETTE  
73 Rue du 8 Mai 1945  
Olonne Sur Mer  
85340 Les Sables D'olonne

## ATTESTATION DE LIVRAISON

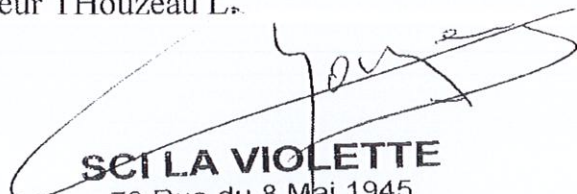
Je soussigné Monsieur Thouzeau Lionel représentant la SCI LA VIOLETTE m'engage à faire respecter les livraisons de jour soit pendant les heures d'ouverture.

Ces déchargements s'effecturons en porteur avec un seul arrivage maximum par jour et par activité.

Pour faire valoir ce que de droit

A Olonne Sur mer le 07 juin 2019.

Monsieur THouzeau L.



**SCI LA VIOLETTE**  
73 Rue du 8 Mai 1945  
85340 OLONNE SUR MER  
Tél. 02 51 95 95 16  
RCS 440 274 876 La Roche sur Yon  
Siret: 440 274 876 00018



## Annexe 9 : Insertion paysagère

Plan de situation des prises de vues



Sur la prise de vue n°1, on distingue le haut de la structure actuelle du Super U. La silhouette du projet futur sera quant à elle masquée par la végétation. Sur les prises de vue n°2 et n°3, la silhouette du projet d'extension sera masquée par la végétation. De la même manière, la végétation masque actuellement la vue du marais à partir de la zone en projet (prises de vue n°4 et n°5).  
⇒ **Le projet n'aura pas d'incidences visuelles sur le paysage.**



