



Les Sentinelles de la Nature



26 juin 2019

Origines

- 2008 : édition du 1^{er} guide papier « sentinelle de l'environnement » par Picardie Nature
 - 2014 : édition du guide Sentinelles de l'environnement par FNE Pays de la Loire – **version papier**
 - 2015 : lancement du projet de **plateforme numérique** par la FRAPNA (Rhône-Alpes), rapidement rejoint par la FRANE (Auvergne) => FNE Auvergne Rhône-Alpes
 - 2016 : dimension nationale (FNE)
 - 2017 : nouvelle version de l'interface cartographique
 - 2018 : lancement de l'application mobile
 - **Février 2019 : ouverture de la plateforme numérique en Pays de la Loire (financement)**
-

Présentation de la plateforme



À SAVOIR

ESPACE SENTINELLE

Carte participative des dégradations ou des initiatives favorables à l'environnement

CONSULTER

SIGNALER

ACTUALITÉS

AGENDA

DOCUMENTATION



France Nature Environnement
81-83 Boulevard Port-Royal

Site internet

Faire un don

Espace signalement

Actualités Sentinelle

Agenda Sentinelle

Partenaires :



Atteintes à l'environnement

Initiatives favorables

1 384
signalements publiés

181
initiatives publiées

1 633
démarches engagées

689
citoyens sentinelles



SIGNALER

Agissez sur votre territoire

Présentation de la plateforme



À SAVOIR

ESPACE SENTINELLE

Carte participative des dégradations ou des initiatives favorables à l'environnement

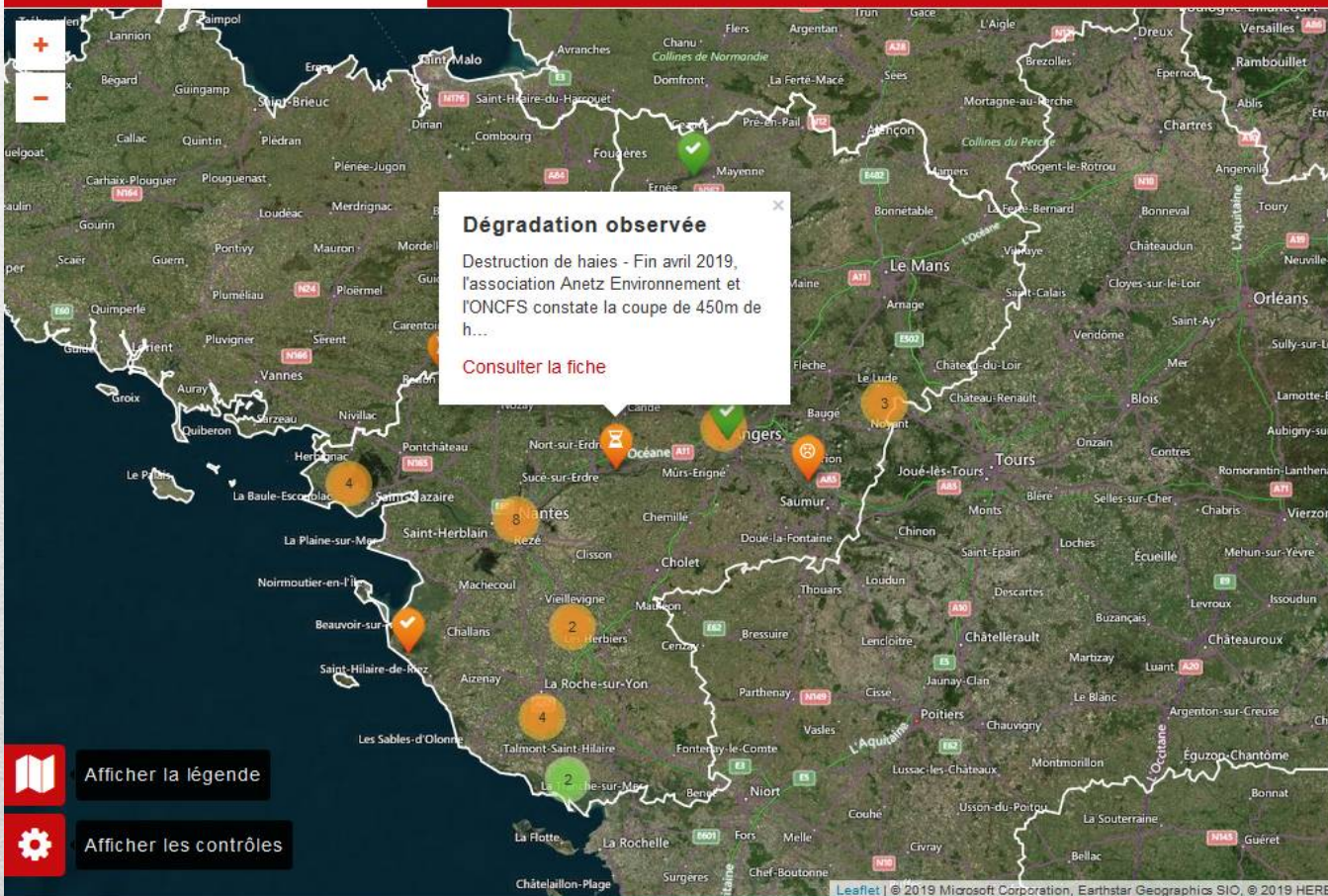
CONSULTER

SIGNALER

ACTUALITÉS

AGENDA

DOCUMENTATION



PAYS DE LA LOIRE



FNE Pays de la Loire
76ter rue Lionnaise

Site internet

Facebook

Twitter

Faire un don

Espace signalement

Actualités Pays De La Loire

Agenda Pays De La Loire

Partenaires :



Afficher la légende

Afficher les contrôles

39

signalements publiés

5

initiatives publiées

23

démarches engagées

17

citoyens sentinelles



SIGNALER

Agissez sur votre territoire

Présentation de la plateforme



À SAVOIR

ESPACE SENTINELLE

Carte participative des dégradations ou des initiatives favorables à l'environnement

CONSULTER

SIGNALER

ACTUALITÉS

AGENDA

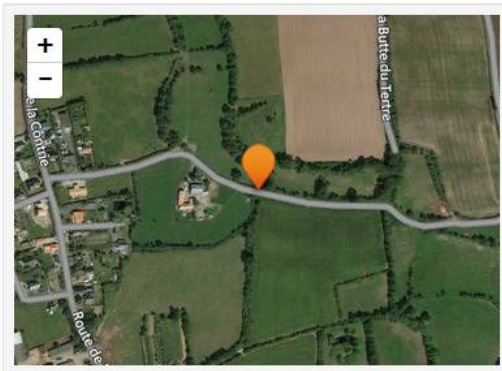
DOCUMENTATION

Dégradation observée

Retour à la carte

Localité

Vair-sur-Loire (44150) - Loire-Atlantique - Pays De La Loire



Date de constatation

23 AVRIL 2019

Thème

VIVANT

Description

Destruction de haies -

Fin avril 2019, l'association Anetz Environnement et l'ONCFS constate la coupe de 450m de haies le long de chemins communaux. Les haies étaient identifiées dans les documents d'urbanisme et constituaient des réservoirs de biodiversité protégés par la directive européenne "Oiseaux". Leur destruction, sans aucune demande d'autorisation, est donc a priori illégale et une plainte a été déposée.

Dossier n° 2019-5731

En cours d'analyse – démarches engagées

Milieus concernés

Terre agricole

Action(s) portant atteinte

Travaux > Coupes d'arbres; défrichements

Atteinte à espèce/habitat protégé(e) > Destruction d'habitats protégés

Dernière mise à jour le 26 juin 2019

PAYS DE LA LOIRE



FNE Pays de la Loire
76ter rue Lionnaise

Site internet

Facebook

Twitter

Faire un don

Espace signalement

Actualités Pays De La Loire

Agenda Pays De La Loire

Partenaires :



39

signalements publiés

5

initiatives publiées

23

démarches engagées

17

citoyens sentinelles



SIGNALER

Agissez sur votre territoire

Présentation de la plateforme



À SAVOIR

ESPACE SENTINELLE

Carte participative des dégradations ou des initiatives favorables à l'environnement

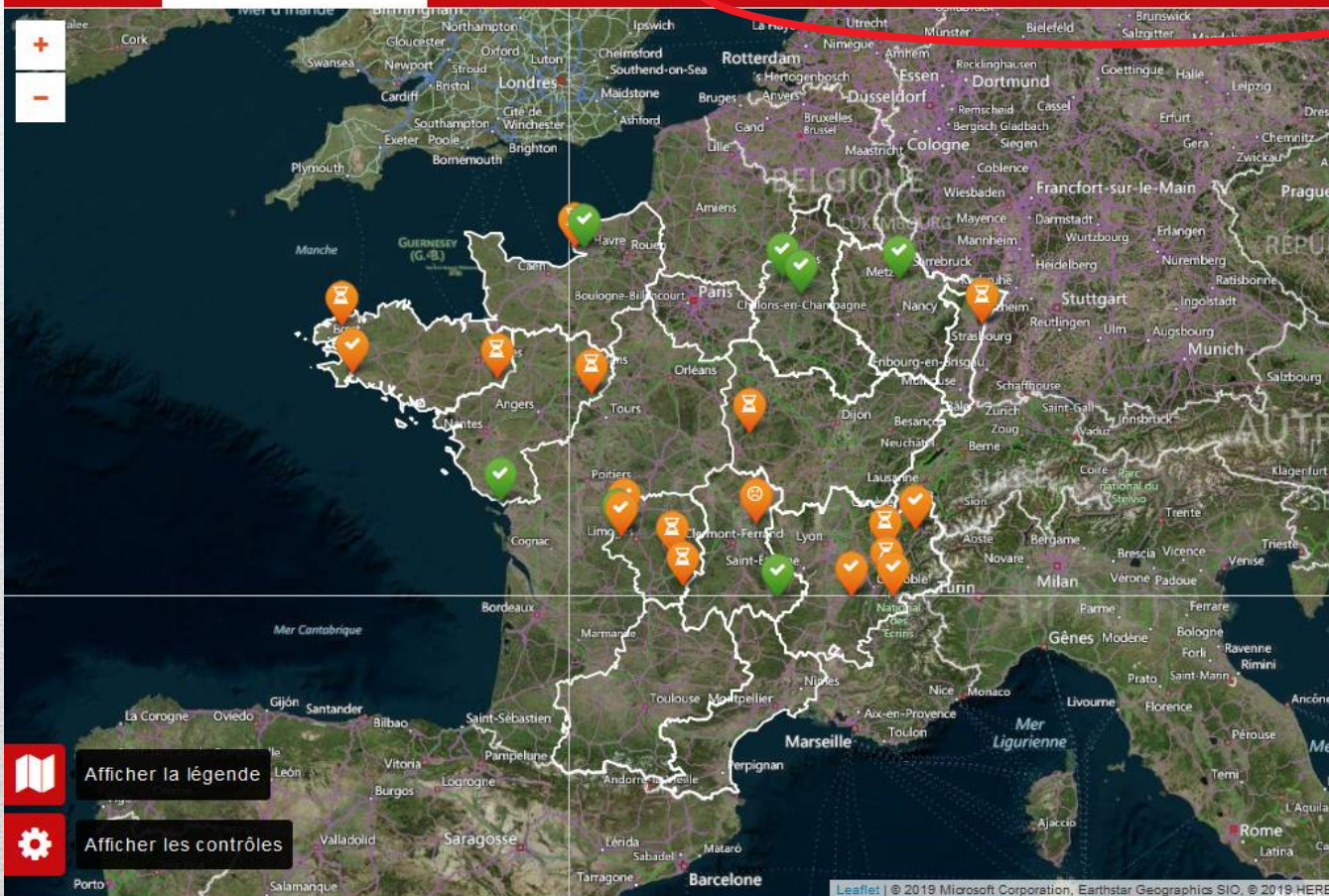
CONSULTER

SIGNALER

ACTUALITÉS

AGENDA

DOCUMENTATION



France Nature Environnement
81-83 Boulevard Port-Royal

Site internet

Faire un don

Espace signalement

Actualités Sentinelle

Agenda Sentinelle

Partenaires :



Afficher la légende



Afficher les contrôles

1 384
signalements publiés

181
initiatives publiées

1 633
démarches engagées

689
citoyens sentinelles



SIGNALER

Agissez sur votre territoire

Présentation de la plateforme



À SAVOIR

ESPACE SENTINELLE

Carte participative des dégradations ou des initiatives favorables à l'environnement

CONSULTER

SIGNALER

ACTUALITÉS


AGENDA

DOCUMENTATION



ACTUALITÉS SENTINELLES

Restez informés et suivez les actualités environnementales



Une journée d'échanges et d'information pour les référents Sentinelles

Publiée le 14/06/2019

Le 21 mai dernier, la 3^è journée d'échanges et d'information nationale Sentinelles a réuni une quinzaine d'administrateurs régionaux.

FILTRES LES ACTUALITÉS

Tous les territoires

Toutes les dates



Donnez votre avis sur le Plan Régional Déchets Occitanie

Publiée le 03/06/2019

L'enquête publique autour du projet de Plan Régional de Prévention et de Gestion des Déchets (PRPGD) de la région Occitanie s'ouvre aujourd'hui ! Vous pouvez déposer vos avis jusqu'au jeudi 4 juillet 2019. Toutes les infos et tous les documents sont accessibles à ce lien : [https://www.democrat \[...\]](https://www.democrat...)

ESPACE SIGNALEMENT



Présentation de la plateforme



SENTINELLES
DE LA NATURE

D'INFOS

ESPACE SENTINELLE

Carte participative des dégradations ou des initiatives favorables à l'environnement

CONSULTER

SIGNALER

ACTUALITÉS

AGENDA

DOCUMENTATION

FORMATION "BRÛLAGE DES DÉCHETS VERTS"

13 mars 2019

13h45 - 17h

Le Mans

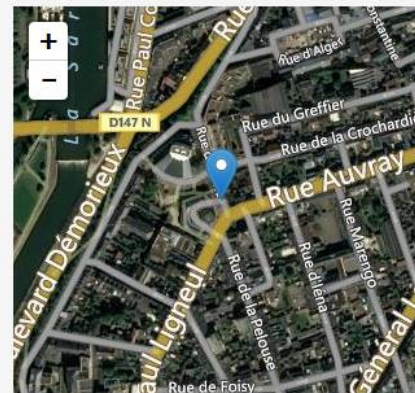
Sarthe Nature Environnement, fédération départementale des associations de protection de l'environnement, organise une formation sur le brûlage des déchets verts le mercredi 13 mars 2019 après-midi, à la Maison des Associations (place Stalingrad, 72000 Le Mans). Elle vise à exposer aux bénévoles des associations de protection de l'environnement ainsi qu'aux élus du territoire la réglementation sur le sujet. Un volet important sur la qualité de l'air sera également exposé avant les alternatives au brûlage (compostage, paillage...).

Programme de la journée

13h45 - accueil

14h - la réglementation (B. Hogommat, juriste, FNE Pays de la Loire)

Le brûlage des déchets verts étant une pratique nuisible à l'environnement et à la santé, elle a fait l'objet de dispositions réglementaires visant à l'interdire ou l'encadrer. Ces dispositions sont issues de différentes réglementations et diffèrent selon les personnes responsables du brûlage, la nature exacte des déchets, les périodes de l'année... La présentation juridique de cette journée de formation visera à récapituler les règles applicables afin de déterminer simplement quelles pratiques sont interdites et lesquelles sont au



La Maison des Associations

Salle n°2 de la Maison des Associations
Place Stalingrad
72000 Le Mans

Présentation de la plateforme



À SAVOIR

ESPACE SENTINELLE

Carte participative des dégradations ou des initiatives favorables à l'environnement

CONSULTER

SIGNALER

ACTUALITÉS

AGENDA

DOCUMENTATION



France Nature Environnement
81-83 Boulevard Port-Royal

Site internet

Faire un don

Espace signalement

Actualités Sentinelle

Agenda Sentinelle

Partenaires :



Afficher la légende

Afficher les contrôles

1 384
signalements publiés

181
initiatives publiées

1 633
démarches engagées

689
citoyens sentinelles



SIGNALER

Agissez sur votre territoire

Présentation de la plateforme

[CONSULTER](#)[SIGNALER](#)[ACTUALITÉS](#)[AGENDA](#)[DOCUMENTATION](#)

CRÉER UN COMPTE SENTINELLE

Créez votre compte Sentinelle de la nature à l'aide du formulaire ci-dessous

La création d'un compte Sentinelle de la nature vous permet de signaler des dégradations ou des initiatives favorables à l'environnement, de modifier ou compléter vos signalements, et de suivre les démarches engagées.

Informations de connexion

Adresse email *

Mot de passe *

Confirmez le mot de passe *

Minimum 8 caractères

Préférences de navigation

Territoire préféré

La définition d'un territoire préféré vous permet d'activer automatiquement le filtrage sur votre territoire lors de la navigation sur le site.

Informations de contact

Nom de famille *

Prénom *

Adresse

Téléphone

Code postal

Ville

Vos informations de contact resteront confidentielles, elles sont utiles pour faciliter le traitement de votre signalement.

Conformément à la loi « informatique et libertés » du 6 janvier 1978 modifiée en 2004, vous bénéficiez d'un droit d'accès et de rectification aux informations qui vous concernent, que vous pouvez exercer en nous contactant. Vous pouvez également, pour des motifs légitimes, vous opposer au traitement des données vous concernant.

[Créer un compte sentinelle](#)

ESPACE SIGNALEMENT



ACCÈS RAPIDES

- Actualités sentinelles
- Agenda sentinelles
- Documentation
- Le Projet
- Rejoignez-nous!

Informations à fournir :

- adresse e-mail
- mot de passe
- nom
- prénom

Anonymat conservé

Échange possible avec
l'association de protection de
l'environnement

Présentation de la plateforme



ESPACE SIGNALEMENT PAYS DE LA LOIRE

Autres territoires

Classification

Thème *

Sol

Air

Vivant

Eau

Précisez le thème qui à vos yeux est le plus important au vu de votre signalement.

Action(s) portant atteinte *

Brûlage illégal

Dépôts; rejets; polluants

Dépôt de déchets

Déversement substances polluantes

Brûlage illégal

Rejet atmosphérique

Produit phytosanitaire

Epandage aérien

Activités sportives et de loisirs

Date de constatation *

24.01.2019

Vos observations

Photos relatives au signalement

Types de photos acceptés : .jpg, .jpeg



Facultatif : Légende de la photo

Choisir une photo

Fichiers relatifs au signalement

Types de fichiers acceptés : .pdf, .jpg, .doc, .docx, .xls, .xlsx, .odt

Choisir un fichier

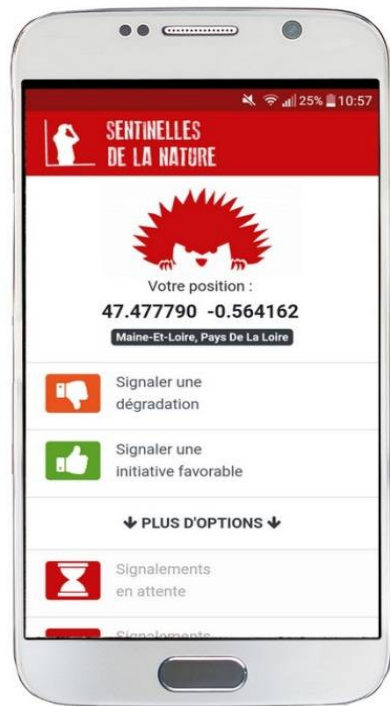
Facultatif : Légende du fichier

] Vous attestez que les photos communiquées ont été prises sans que vous ayez eu à pénétrer dans une propriété privée; ou que - si c'est le cas - celles-ci ont été réalisées avec le consentement du propriétaire concerné. Par ailleurs, vous nous autorisez à publier et communiquer les documents dont vous nous faites part (photos, documents word, pdf...), sans avoir à préciser que vous en êtes l'auteur.

Envoyer le signalement

Enregistrer en brouillon

Présentation de la plateforme



Une application téléchargeable sur vos smartphones, qui permet de faire des signalements en direct.

! Activer la géolocalisation mais vérifier votre position géographique

Présentation de la plateforme



SENTINELLES
DE LA NATURE

D'INFOS

ESPACE SENTINELLE

Carte participative des dégradations ou des initiatives favorables à l'environnement

CONSULTER

SIGNALER

ACTUALITÉS

AGENDA

DOCUMENTATION



ESPACE SENTINELLE

Bonjour

Tableau de bord

Mes signalements

Mes brouillons

Mon compte

Intranet

Déconnexion

Tous les signalements

Tous les statuts

Tous les thèmes

Type	N°	Date d'envoi	Localisation	Thème	Type	Etat d'avancement
	2019-4642	18/03/2019 14h51	Pays De La Loire Angers (49)	SOL	Dépôts; rejets; polluants : Dépôt de déchets	En cours d'analyse - démarches engagées
	2019-4491	22/02/2019 22h02	Pays De La Loire Paulx (44)	SOL	Travaux : Extraction, affouillement exhaussement	En cours d'analyse - démarches engagées
	2019-4490	22/02/2019 21h52	Pays De La Loire Couëron (44)	SOL	Dépôts; rejets; polluants : Dépôt de déchets	Objectif atteint
	2018-4364	31/01/2019 16h18	Pays De La Loire La Roche-sur-Yon (85)	SOL	Dépôts; rejets; polluants : Dépôt de déchets	Objectif atteint
	2018-4363	31/01/2019 15h59	Pays De La Loire La Jaille-Yvon (49)	AIR	Dépôts; rejets; polluants : Brûlage illégal	Objectif non atteint - démarches infructueuses

Dégradation environnementale

Intranet

Modifier / Compléter

État du dossier	Objectif atteint
Visibilité	Publié
Date de constatation	21/02/2019
Thème	SOL
Action portant atteinte	Dépôts; rejets; polluants : Dépôt de déchets
Milieux concernés	Zones agricoles hétérogènes
Dégradations observées	Pollution du sol

Localisation

Couëron (44220), Loire-Atlantique



Vos observations

Observation d'un dépôt de déchets sauvages le long d'une route en terre, à l'entrée d'une parcelle agricole et dans le fossé.
Déchets : planches de bois, frigo, bidon, chaussures, plastique, tuelles, ...

Description publique

Dépôt de déchets -

Plusieurs déchets (planches de bois, frigo, bidons, chaussures, plastiques, tuelles...) ont été déposés le long d'une route, à l'entrée d'une parcelle agricole et dans le fossé. La mairie de Couëron a été contactée et a réagi. La police municipale a été envoyée sur place pour constater l'infraction mais n'a malheureusement pas pu identifier l'auteur des faits. Situés sur un chemin communal, les déchets ont été retirés à ses frais.

Association référente



FNE Pays de la Loire
75ter rue Lionnais
49100 Angers
<http://www.fne-pays-de-la-loire.fr>

Photos

- 2019-02-21-dechets-coeuron-1.jpg
Photo prise depuis la route. Entrée de la parcelle agricole.
042.2 Ko
- 2019-02-21-dechets-coeuron-2.jpg
Déchets présents dans le fossé de l'autre côté de l'entrée de la parcelle agricole.
1.0 Mo
- 2019-02-21-dechets-coeuron-4.jpg
Même site que la photo 1 mais prise d'un autre angle.
028.0 Ko
- 2019-02-21-dechets-coeuron-5.jpg
Zoom sur le tas de déchets.
091.3 Ko
- 2019-02-21-dechets-coeuron-3.jpg
Déchets plus anciens présents dans le fossé de l'autre côté de la route.
1.1 Mo

Ajouter une photo

Fichiers joints



courrier-mairie-coeuron-2019-02-24.doc

Courrier envoyé au maire de Couëron le lundi 25 février avec copie à la DDTM 44.

Présentation de la plateforme

INTRANET

Tableau de bord Signalements Démarches Contacts CMS Configuration Documentation ?

Rechercher un signalement

Liste des signalements

Ajouter un signalement Mes signalements -

Recherche / Filtrage

« Page 1 / 3 »

Resultats 1 à 50 sur 136

Télécharger la liste 12/25 -

N°	Localisation	Dégradation(s) observée(s)	Action(s) portant atteinte	Constatée le	Initiative(s)	Début	Fin	État d'avancement
2019-5889	Pays De La Loire Palluau (85)	Pollution de l'air	Brûlage illégal	20/06/2019				En cours d'analyse
2019-5969	Pays De La Loire Saint-Pierre-des-Nids (53)	Pollution de l'eau	Déversement substances polluantes Dérangement d'espèces protégées	22/06/2019				En cours - Démarche engagée
2019-5863	Pays De La Loire Le Lude (72)	Destruction/ atteinte/ perturbation d'espèce(s) Destruction de milieu(x) naturel(s)	Coupes d'arbres; défrichements Dérangement d'espèces protégées	02/05/2019				En cours d'analyse
2019-5856	Pays De La Loire Saint-Pavace (72)	Pollution de l'air	Brûlage illégal	01/06/2019				En cours - Démarche engagée
2018-5853	Pays De La Loire Noyant-Villages (49)	Destruction/ atteinte/ perturbation d'espèce(s) Destruction de milieu(x) naturel(s)	Coupes d'arbres; défrichements Dérangement d'espèces protégées	01/01/2018				Objectif non atteint - démarches
2019-5838	Pays De La Loire Angers (49)	Pollution du sol	Dépôt de déchets	26/05/2019				En cours - Demande d'information
2019-5826	Pays De La Loire Carquefou (44)	Pollution du sol Destruction de milieu(x) naturel(s) Risques pour la santé	Non-respect d'une réglementation ICPE Dépôt de déchets Déversement substances polluantes	27/05/2019				En cours - Démarche engagée
2019-5795	Pays De La Loire Les Hauts-d'Anjou (49)	Pollution du sol Destruction de milieu(x) naturel(s) Risques pour la santé	Extraction, affouillement exhaussement Dépôt de déchets Déversement substances polluantes	24/05/2019				En cours - Demande d'information
2019-5794	Pays De La Loire Beaucouzé (49)	Pollution du sol	Dépôt de déchets Déversement substances polluantes	18/05/2019				En cours - Démarche engagée
2019-5736	Pays De La Loire Bouchemaine (49)	Pollution du sol Destruction de milieu(x) naturel(s)	Produit phytosanitaire	16/05/2019				En cours - Demande d'information

Présentation de la plateforme

BILAN (juin 2019)

Lieu	Dégradations environnemen tales	Initiatives favorables	Publiés	Sentinelles	Démarches
44	35	0	14	16	14
49	45	1	12	31	10
53	14	2	3	10	2
72	6	0	1	4	2
85	29	3	9	5	6
PdL	128	6	39	66	34

Présentation de la plateforme

Exemples



Ouest France





SENTINELLES DE LA NATURE

Merci à tous !

