

Fiche d'examen au cas par cas pour les zones visées par l'article L2224-10 du Code Général des Collectivités Territoriales

selon le R122-17-II alinéa 4 du Code de l'environnement

Mode d'emploi simplifié

Toutes collectivités compétentes sur la délimitation des quatre zones mentionnées à l'article L2224-10 du CGCT, communément appelés zonages d'assainissement, en voie d'élaboration, mais aussi de révision ou de modification sont concernées par la présente fiche d'examen au cas par cas.

La présente fiche est à renseigner et à transmettre, avec l'ensemble des pièces demandées, à l'attention du préfet de votre département, en sa qualité d'autorité environnementale, selon les obligations faites à la personne publique responsable conformément à l'article R122-18-I CE.

L'objectif de cette procédure d'examen au cas pas cas est de permettre à l'autorité environnementale de se prononcer, par décision motivée au regard de la susceptibilité d'impact sur l'environnement, sur la nécessité ou non pour la personne publique responsable de réaliser l'évaluation environnementale de son plan.

Les informations transmises engagent la personne publique responsable et font l'objet d'une publicité sur le site internet de l'autorité environnementale.

Pour plus d'explication se reporter à la note d'accompagnement.

À renseigner par la personne publique responsable

Questions générales

Nom de la collectivité ou de l'EPCI compétent	Nom de la personne publique responsable
Commune de Simplé	Monsieur le Maire

Zonages concernés par la présente demande	
Les zones d'assainissement collectif où la collectivité compétente est tenue d'assurer la collecte des eaux usées domestiques et le stockage, l'épuration et le rejet ou la réutilisation de l'ensemble des eaux collectées ;	<input checked="" type="checkbox"/> Oui - <input type="checkbox"/> non
Les zones relevant de l'assainissement non collectif où la collectivité compétente est tenue d'assurer le contrôle de ces installations et, si elles le décident, le traitement des matières de vidange et, à la demande des propriétaires, l'entretien et les travaux de réalisation et de réhabilitation des installations d'assainissement non collectif ;	<input checked="" type="checkbox"/> Oui - <input type="checkbox"/> non
Les zones où des mesures doivent être prises pour limiter l'imperméabilisation des sols et pour assurer la maîtrise du débit et de l'écoulement des eaux pluviales et de ruissellement ;	Oui - <input checked="" type="checkbox"/> non
Les zones où il est nécessaire de prévoir des installations pour assurer la collecte, le stockage éventuel et, en tant que de besoin, le traitement des eaux pluviales et de ruissellement lorsque la pollution qu'elles apportent au milieu aquatique risque de nuire gravement à l'efficacité des dispositifs d'assainissement.	Oui - <input checked="" type="checkbox"/> non

Présentation de votre démarche et des motifs de la mise en place/révision de ce (ces) zonage(s)

La commune de Simplé a réalisée en 2003 une étude de zonage d'assainissement. Cependant, en l'absence de document d'urbanisme, la commune a lancé en 2012 une étude d'urbanisme : une carte Communale.

Ainsi, afin de garantir une cohérence optimale entre urbanisme, possibilités d'assainissement et respect de l'environnement, la commune de Simplé a décidé d'actualiser sa carte de zonage d'assainissement et de la modifier pour être en cohérence avec le zonage de la carte communale.

Caractéristiques des zonages et contexte	
<p>1. Est-ce une révision/modification de zonages d'assainissement ?</p> <p>• Quelle est la date d'approbation du précédent zonage ? Année 2003</p> <p>• Dans le cas d'une extension éventuellement envisagée d'un ou plusieurs zonages, dans quelles proportions ces zones vont-elles s'étendre ?</p>	<p><input checked="" type="checkbox"/> Oui <input type="checkbox"/> non</p> <p>Si oui, veuillez joindre les cartes de zonage existantes ;</p> <p>(Environ en ha) 1,2 ha</p>
<p>2. Quel est le territoire concerné ?(joindre une carte du périmètre) Ensemble du territoire communal</p>	
<p>3. Le territoire est-il couvert par un document d'urbanisme ? Si PLUi, préciser le contour de l'intercommunalité (ou joindre une carte) :</p> <p>• Quelle est la date d'approbation du document existant ?</p> <p>• Si le document est en cours d'élaboration / révision / modification, quel est l'état d'avancement de la démarche?</p>	<p>PLUi PLU <input checked="" type="checkbox"/> Carte communale Non</p>
<p>4. La réalisation/révision/modification de vos zonages est-elle menée en parallèle d'une élaboration/révision/modification du document d'urbanisme ?</p>	<p><input checked="" type="checkbox"/> Oui <input type="checkbox"/> non</p>
<p>Expliquer l'articulation envisagée entre le document d'urbanisme et le(s) zonage(s) prévu(s) (traitement des questions d'assainissement par le document d'urbanisme, conséquences des ouvertures à l'urbanisation, ...) :</p> <p>Mise à l'enquête publique conjointe de la carte communale et du zonage d'assainissement des eaux usées</p>	
<p>5. Le PLUi/PLU/carte communale fait-il(elle) ou a-t-il(elle) fait l'objet d'une évaluation environnementale ?¹</p>	<p>Oui - non – examen au <input checked="" type="checkbox"/> cas par cas</p>
<p>6. Des études techniques (type : schéma directeur d'assainissement², étude sur les eaux pluviales,...) ont-t-elles été, ou seront-t-elles, menées préalablement à vos futures propositions de zonages ?</p>	<p>Oui <input checked="" type="checkbox"/> non <input type="checkbox"/></p>
<p>Préciser ces études :</p>	

1 Selon le décret n°2012-995 du 23 août 2012 relatif à l'évaluation environnementale des documents d'urbanisme

2 Attention : à ne pas confondre avec le schéma d'assainissement selon l'article L2224-8 du CGCT.

Caractéristiques des zonages et contexte	
Caractéristiques générales du territoire et des zones susceptibles d'être touchées	
7. Êtes-vous/intégrez-vous une commune en zone littorale (au sens de la loi littorale, y compris certains lacs)?	Oui <input checked="" type="checkbox"/> non <input type="checkbox"/>
8. Est-ce que le territoire de votre collectivité dispose ou est limitrophe d'une commune disposant : <ul style="list-style-type: none"> d'une zone de baignade ? dans ce cas un profil de baignade a t il été réalisé ? d'une zone conchylicole ? Zone de montagne ? d'un périmètre réglementaire de captage (immédiat, rapproché/éloigné) d'alimentation en eau potable ? d'un périmètre de protection des risques d'inondations ? 	Oui <input checked="" type="checkbox"/> non <input type="checkbox"/> limitrophe Oui <input checked="" type="checkbox"/> non <input type="checkbox"/> limitrophe Oui <input checked="" type="checkbox"/> non <input type="checkbox"/> limitrophe Oui <input checked="" type="checkbox"/> non <input type="checkbox"/> limitrophe Oui <input checked="" type="checkbox"/> non <input type="checkbox"/> limitrophe Oui <input checked="" type="checkbox"/> non <input type="checkbox"/> limitrophe
Préciser lesquels : (joindre éventuellement une cartographie)	
9. Le territoire dispose-t-il : <ul style="list-style-type: none"> de cours d'eau de première catégorie piscicole ? de réservoirs biologiques selon le SDAGE ? 	Oui <input checked="" type="checkbox"/> non <input type="checkbox"/> Oui <input checked="" type="checkbox"/> non <input type="checkbox"/>
Préciser lesquels : (joindre éventuellement une cartographie)	
10. Y a-t-il une zone environnementalement sensible à proximité telle que: <ul style="list-style-type: none"> Natura 2000 ? ZNIEFF1 ? Zone humide ? Éléments de la Trame Verte et Bleue (réservoir, corridors) ? Présence connue d'espèces protégées ? Présence de nappe phréatique sensible ? 	Oui <input checked="" type="checkbox"/> non <input type="checkbox"/> Oui <input checked="" type="checkbox"/> non <input type="checkbox"/> Oui <input checked="" type="checkbox"/> non <input type="checkbox"/> Oui <input checked="" type="checkbox"/> non <input type="checkbox"/> Oui <input checked="" type="checkbox"/> non <input type="checkbox"/> Oui <input checked="" type="checkbox"/> non <input type="checkbox"/> Oui <input checked="" type="checkbox"/> non <input type="checkbox"/>
Préciser lesquelles : (joindre éventuellement une cartographie)	
- Pré localisation DREAL des zones humides	
Autres :	
11. Quel est le niveau de qualité ³ des milieux aquatiques, au sens de la Directive Cadre sur l'Eau (DCE) ?	Bon état en 2027
12. Votre territoire fait-il l'objet d'application de documents de niveau supérieur : <ul style="list-style-type: none"> Schéma d'Aménagement et de Gestion des Eaux (SAGE) ? Directive Territoriale d'Aménagement (DTA ou DTADD) ? Schéma de Cohérence Territorial (SCoT) ? 	Oui <input checked="" type="checkbox"/> non <input type="checkbox"/> Oui <input checked="" type="checkbox"/> non <input type="checkbox"/> Oui <input checked="" type="checkbox"/> non <input type="checkbox"/>

3 L'information se trouve sur le site <http://www.eaufrance.fr> ou <http://www.lesagencesdeleau.fr/>

Caractéristiques générales du territoire et des zones susceptibles d'être touchées	
Préciser lesquelles : - le SAGE de l'Oudon	
Autres :	
13. Pensez-vous que votre territoire sera soumis à une forte urbanisation ?	Oui - <input checked="" type="checkbox"/> non
Précisez :	
14. Quel est le type principal de vos réseaux de collecte des eaux usées ?	<input checked="" type="checkbox"/> Séparatif ⁴ <input type="checkbox"/> Unitaire Autres :
15. Disposez-vous d'une carte d'aptitude des sols à l'infiltration ?	<input checked="" type="checkbox"/> Oui - <input type="checkbox"/> non
16. Existe-t-il des ouvrages de rétention des Eaux Pluviales sur le territoire concerné par le zonage ?	<input checked="" type="checkbox"/> Oui - <input type="checkbox"/> non

4 Séparatif : un réseau d'eaux usées + un réseau d'eaux pluviales

Si vous disposez de la compétence relative à la planification et/ou gestion de l'assainissement collectif et non collectif, remplissez le tableau suivant.

Questions relatives aux zones d'assainissement collectif/non collectif des eaux usées

Contexte, caractéristiques du zonage et possibilité d'incidences sur l'environnement et la santé humaine	
1. Y a-t-il des adaptations de grands secteurs, qui sont à l'origine de la volonté de révision du zonage d'assainissement ?	Oui - non
2. Conformément à l'article L2224-8 du CGCT, avez-vous établi votre schéma d'assainissement collectif des eaux usées ⁵ ?	Oui - non
3. Les contrôles des assainissements non collectifs ont-ils été réalisés ?	Oui - non
• Les non-conformités ont-elles été levées ?	Oui - non
• Sont-elles en cours d'être levées ?	Oui - non
4. Au sein de votre PLU, imposez-vous un minimum parcellaire du fait du mode d'assainissement non collectif ?	Oui - non - sans objet Combien :
5. La collectivité compétente (ou les collectivités adhérentes) dispose-t-elle de déclarations de prélèvement (puits ou forage) selon l'article L2224-9 du CGCT ? Si oui, sur (à proximité d') une zone pressentie comme devant accueillir un zonage ANC ?	Oui - non Oui - non
6. Est-il prévu d'autres modes de gestion des eaux usées traitées en Assainissement Non Collectif (ANC) que l'infiltration (rejet en milieu hydraulique superficiel ...) ?	Oui - non
Si oui, lesquels : Rejet en milieu hydraulique superficiel (fossé, ruisseau ...)	
7. La station de traitement des eaux usées (STEU) actuelle est-elle en surcharge ?	Oui - non
• Par temps sec ?	Oui - non
• Par temps de pluie ?	Oui - non
• De façon saisonnière ?	Oui - non
8. Avez-vous des mesures d'urgence en cas de rupture accidentelle d'un des éléments de votre système d'assainissement (coupure électrique, pompe, STEU) ? Lesquelles :	Oui - non
9. Avez-vous l'intention de rechercher une réduction de vos futures consommations énergétiques sur les équipements de votre système d'assainissement (postes,..) ?	Oui - non
• Par une cohérence topographique entre les zones collectées ?	Oui - non
• Autres :	

⁵ Selon le décret n° 2012-97 du 27 janvier 2012 relatif à la définition d'un descriptif détaillé des réseaux des services publics de l'eau et de l'assainissement et d'un plan d'actions pour la réduction des pertes d'eau du réseau de distribution d'eau potable

Si vous disposez de la compétence relative la planification et/ou gestion des eaux pluviales, remplissez le tableau suivant.

Questions relatives aux zones où des mesures doivent être prises pour limiter l'imperméabilisation des sols et pour assurer la maîtrise du débit et de l'écoulement des eaux pluviales et de ruissellement.

Contexte, caractéristiques du zonage et possibilité d'incidences sur l'environnement et la santé humaine	
<p>1. Existe-t-il des risques ou enjeux liés à :</p> <ul style="list-style-type: none"> • des problèmes d'écoulement des eaux pluviales ? • de ruissellement ? • de maîtrise de débit ? • d'imperméabilisation des sols ? 	<p>Oui <input checked="" type="checkbox"/> non <input type="checkbox"/></p> <p>Oui <input checked="" type="checkbox"/> non <input type="checkbox"/></p> <p>Oui <input checked="" type="checkbox"/> non <input type="checkbox"/></p> <p>Oui <input checked="" type="checkbox"/> non <input type="checkbox"/></p>
Lesquels :	
<p>2. Des mesures de gestion des eaux pluviales existent-elles déjà sur le territoire du zonage prévu ?</p>	Oui <input checked="" type="checkbox"/> non <input type="checkbox"/>
Lesquelles :	
Quelles ont été les raisons de leur mise en place ?	
<p>3. Avez-vous identifier des secteurs de votre territoire concernés par des risques liés aux eaux pluviales ?</p>	<p>Oui <input checked="" type="checkbox"/> non <input type="checkbox"/></p> <p>Si oui, fournir si possible une carte.</p>
<p>4. Avez-vous identifier des secteurs de votre territoire où sont présents des enjeux de gestion pour les eaux pluviales (maîtrise de l'imperméabilisation, topographie, capacité des réseaux existants, limitation du ruissellement,...)?</p>	<p>Oui <input checked="" type="checkbox"/> non <input type="checkbox"/></p> <p>Si oui, fournir si possible une carte.</p>
<p>5. Des mesures permettant de gérer ces risques existent-elles ?</p>	Oui <input checked="" type="checkbox"/> non <input type="checkbox"/>
Si oui, lesquelles ?	
<p>6. Disposez-vous d'un système de gestion des eaux pluviales (bassin, surverse, télégestion)?</p>	<input checked="" type="checkbox"/> Oui <input type="checkbox"/> non
<p>7. Votre système d'assainissement eaux pluviales est-il déclaré ou autorisé conformément à la rubrique 2.1.5.0. de la nomenclature loi sur l'eau ?</p>	Oui <input checked="" type="checkbox"/> non <input type="checkbox"/>
<p>8. Avez-vous rencontré des problématiques de capacité de votre réseau d'eaux pluviales par temps de pluie ?</p> <ul style="list-style-type: none"> • Selon quelle fréquence ? • Dues à une mise en charge par un cours d'eau ? 	<p>Oui <input checked="" type="checkbox"/> non <input type="checkbox"/></p> <p>Oui <input checked="" type="checkbox"/> non <input type="checkbox"/></p>
<p>9. Votre commune a-t-elle fait l'objet d'une décision de catastrophe naturelle liée aux inondations ?</p>	<input checked="" type="checkbox"/> Oui <input type="checkbox"/> non
<p>10. Avez-vous subi des</p> <ul style="list-style-type: none"> • coulées de boues? • glissement de terrain dû à un phénomène pluvieux? • Autres : 	<p><input checked="" type="checkbox"/> Oui <input type="checkbox"/> non</p> <p>Oui <input checked="" type="checkbox"/> non <input type="checkbox"/></p>

Contexte, caractéristiques du zonage et possibilité d'incidences sur l'environnement et la santé humaine	
11. Votre territoire fait-il parti : <ul style="list-style-type: none"> d'un SAGE en déficit eau ? d'une Zone de Répartition des Eaux ? 	Oui <input checked="" type="checkbox"/> non <input type="checkbox"/> Oui <input checked="" type="checkbox"/> non <input type="checkbox"/>

Si vous disposez de la compétence relative la planification et/ou gestion des eaux pluviales, remplissez le tableau suivant.

Questions relatives aux zones où il est nécessaire de prévoir des installations pour assurer la collecte, le stockage éventuel et, en tant que de besoin, le traitement des eaux pluviales et de ruissellement lorsque la pollution qu'elles apportent au milieu aquatique risque de nuire gravement à l'efficacité des dispositifs d'assainissement.

Contexte, caractéristiques du zonage et possibilité d'incidences sur l'environnement et la santé humaine	
1. Votre commune dispose-t-elle de réseaux de collecte des eaux pluviales ?	<input checked="" type="checkbox"/> Oui <input type="checkbox"/> non
2. L'éventuel Schéma Directeur d'Assainissement (ou une démarche autre) aborde-t-il les questions de pollution pluviale ? Des prescriptions ont-elles été proposées ? Si oui, lesquelles ?	Oui <input checked="" type="checkbox"/> non <input type="checkbox"/> Oui <input checked="" type="checkbox"/> non <input type="checkbox"/>
3. La réalisation d'ouvrages est-elle prévue ? Si oui lesquels et pour quel objectif ?	Oui <input checked="" type="checkbox"/> non <input type="checkbox"/>
4. Les équipements prévus consomment-ils une surface naturelle propre ? Sont-ils intégrés sous voirie, parking, bâti ?	Oui - non Oui - non

Autoévaluation (facultatif)

Au regard du questionnaire, estimez-vous qu'il est nécessaire que vos zonages définis au L2224-10 CGCT fassent l'objet d'une évaluation environnementale ou qu'ils devront en être dispensés ?
Expliquez pourquoi : La mise à jour du Zonage d'Assainissement des Eaux Usées de Simple doit être dispensée d'une évaluation environnementale. Il s'agit d'une mise en cohérence avec la carte communale qui est en cours de réalisation. Les extensions du zonage d'assainissement collectif concernant exclusivement des secteurs urbanisables. La station d'épuration actuelle dispose d'une capacité résiduelle de 130 équivalents-habitants (EH). La capacité répond aux besoins à venir d'un horizon raisonnable, en accord avec la durée de vie des installations d'assainissement.

A... Simple,
Le 3 avril 2017

Le Maire,

Yannick CLAVREUL



Carte définitive
Avril 2017.

hydratop 



Bureau d'études sur l'eau et l'environnement

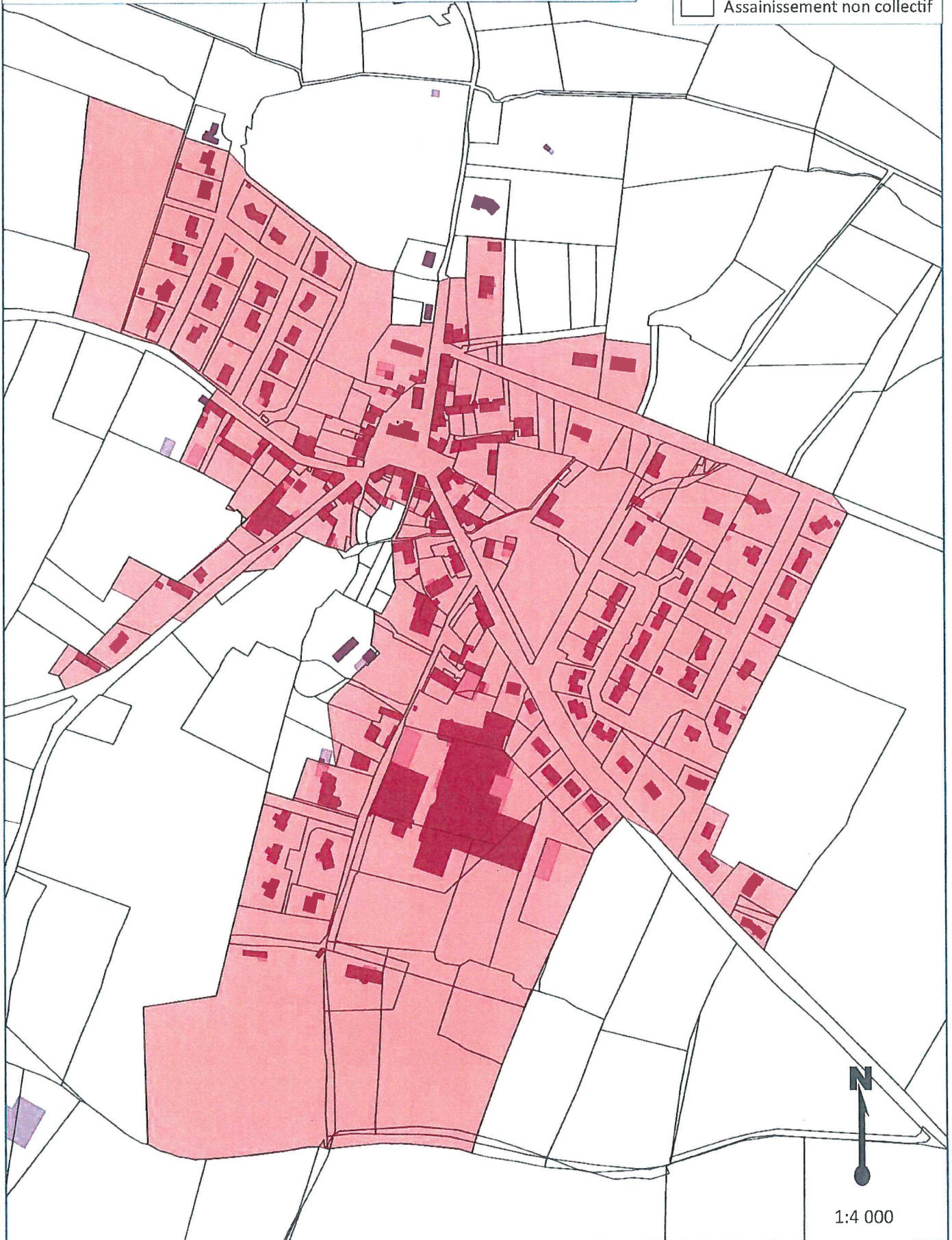
Zonage d'assainissement
Commune de Simplé (53)

- Zonage d'assainissement -

Légende

zonage 2017

-  Assainissement collectif
-  Assainissement non collectif



1:4 000

