

---

## **Routes Départementales 758 et 95**

Passage à niveau n°53

**Carrefour de Tournebride**

Commune de Sainte-Pazanne

---

**Demande d'examen au cas par cas préalable  
à la réalisation d'une étude d'impact**

**Annexe n°4 : Plan du projet**

**RD 758 - RD 95  
PN 53  
Carrefour de Tournebride  
Commune de Sainte-Pazanne**

Sainte-Pazanne

Bourgneuf-en-Retz

Nantes

Voie ferrée Nantes - St Gilles-Coix-de-Vie

PN 53

D 758



















VC 5 actuelle


D 95

Machecoul



0 50 100 Mètres

-  Monument historique
-  Périmètre de protection du monument historique
-  ZPPAUP
-  SITE INSCRIT
-  SITE CLASSE
-  Z.N.I.E.F.F. de type 1
-  Z.N.I.E.F.F. de type 2
-  Projet de site d'Importance Communautaire (pSIC)
-  Site d'Importance Communautaire (SIC)
-  Zone spéciale de conservation (ZSC)
-  Z.I.C.O
-  Z.P.S
-  Zones Humides (source DREAL)
-  Zones Humides (source PLU)
-  Propriétés des Espaces Naturels Sensibles (ENS)
-  Zones de préemption ENS
-  Zone de sensibilité archéologique
-  Voie ferrée


 Projet d'aménagement

Cartographie © Octobre 2015  
Réalisation : Service Politiques d'infrastructures & d'urbanisme  
Fonds de carte : BD Topo® IGN, Scan25® IGN, Ortho2009® IGN  
Source des données : Département de Loire-Atlantique



**RD 758 - RD 95 - Passage à niveau n°53  
Carrefour de Tournebride  
Commune de Sainte - Pazanne**

Ligne S.N.C.F. de Nantes à St Gilles-Croix-de-Vie



— zonage PLU  
— emprise du projet

