

Forage de la ferme du Cormier
Localisation du site d'étude

La ferme du Cormier

La Chaussaire

49600 Montrevault sur Evre

Annexe 2

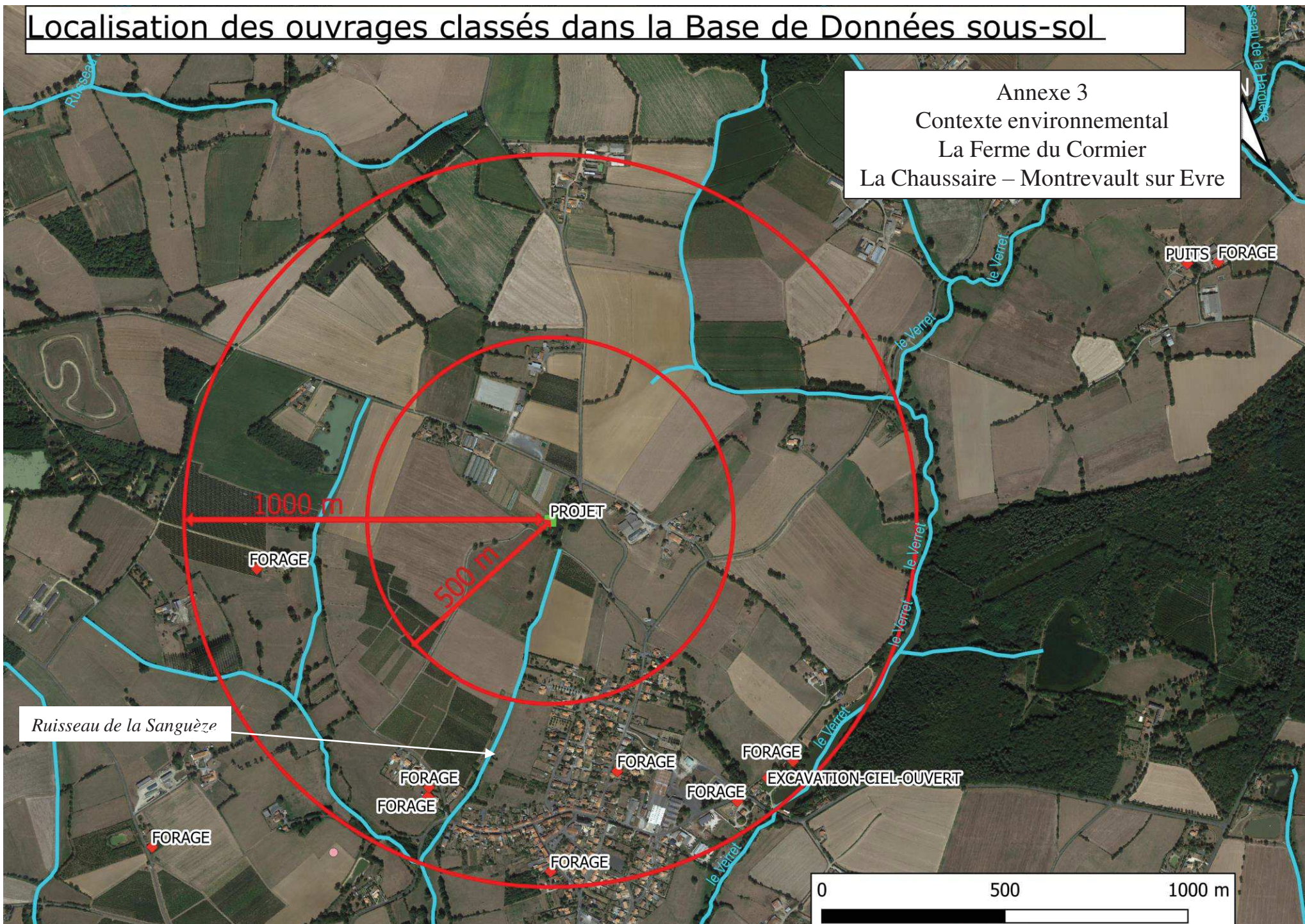
Plan de situation

Orientation : Nord
 ↑

Echelle : Ajustée

Localisation des ouvrages classés dans la Base de Données sous-sol

Annexe 3
Contexte environnemental
La Ferme du Cormier
La Chaussaire – Montrevault sur Evre

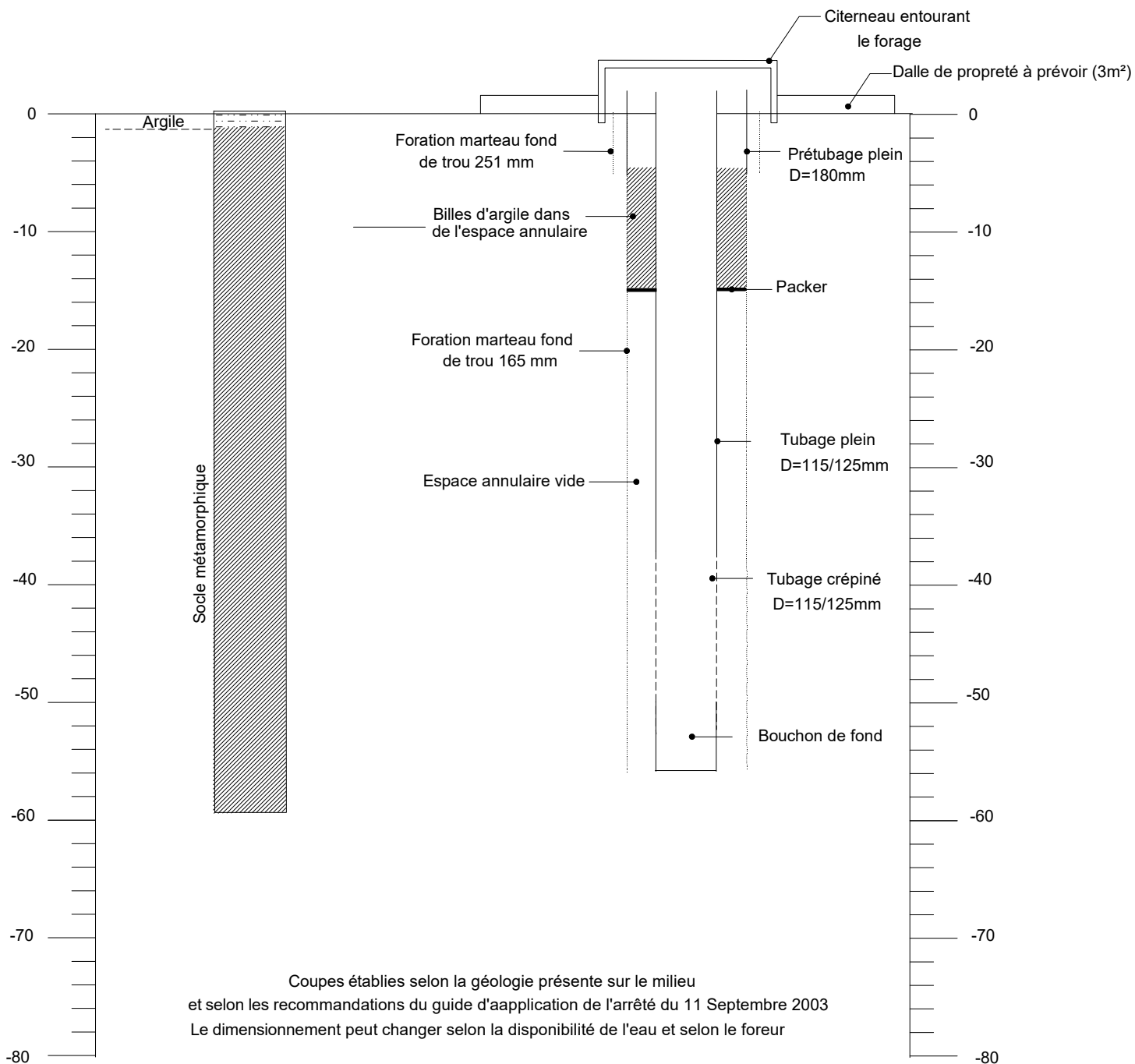


ANNEXE 4 : COUPES PREVISIONELLES GEOLOGIQUE ET TECHNIQUE

Forage de la ferme du Cormier

La Chaussaire - Montrevault sur Evre

ECHELLE :
ajustée



Annexe 5: Planche photographique

La ferme du Cormier

La Chaussaire – Montrevault sur Evre




Photo 1 (P1)


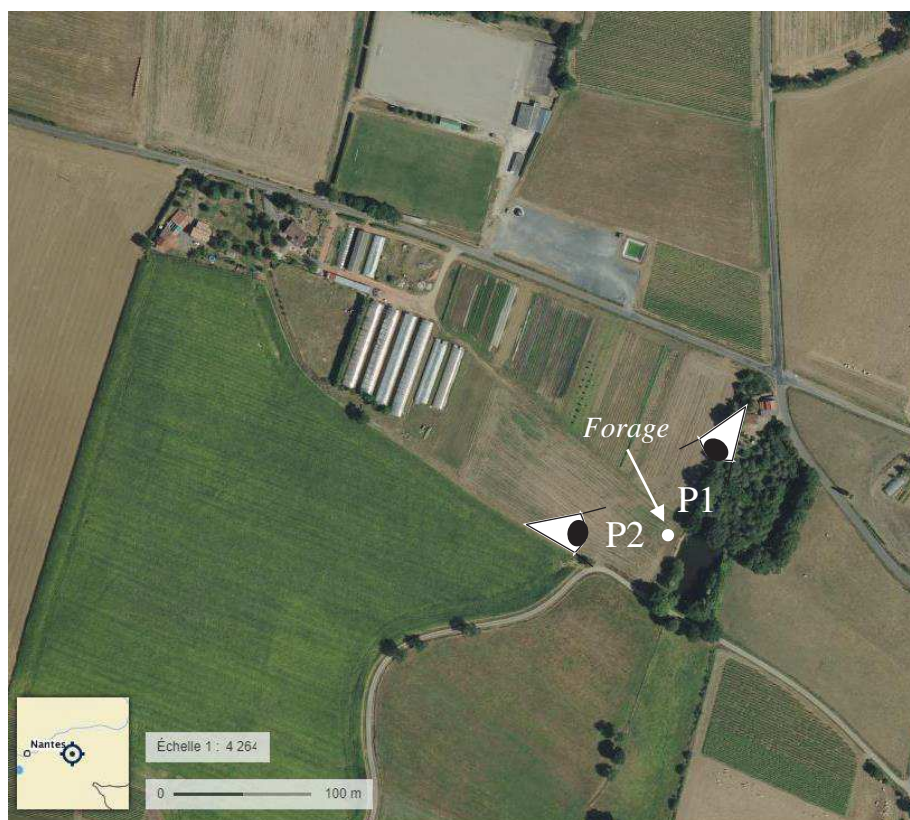


Photo 2 (P2)

Emplacement forage

Vues direction sud ouest - Emplacement futur du forage
Photos prises en Juin 2020



Orientation des photos

Sites Natura 2000 en Pays de la Loire

Données

- ☒ Tous les thèmes
- ☒ Directive Oiseaux
 - ☒ Natura 2000 : Zones de Protection Spéciale (ZPS) en Pays de la Loire
- ☒ Directive Habitats
 - ☒ Natura 2000 : Zones Spéciales de Conservation (ZSC) en Pays de la Loire
 - ☒ Sites d'Importance Communautaire (SIC) en Pays de la Loire

Vallée de la Loire de Nantes aux Ponts de Cé et ses annexes

Projet de forage


Création d'un forage

La Ferme du Cormier

La Chaussaire

49600 Montrevault sur Evre

Annexe 6 Localisation du projet par rapport au site NATURA 2000

Orientation : 

Echelle : ajustée